



## **DOCOB « GARONNE AMONT »**

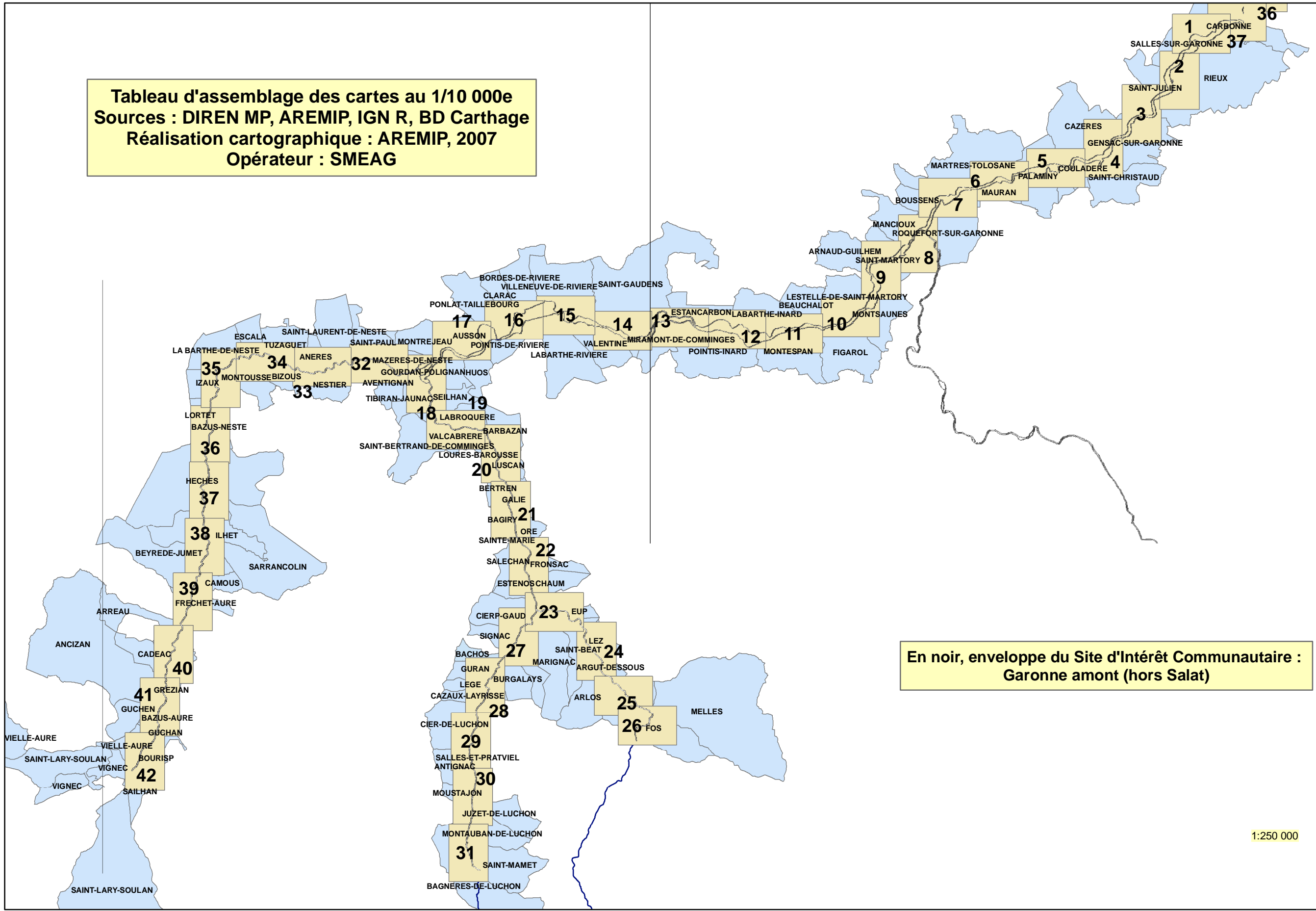
### **DOCUMENT DE SYNTHÈSE**

**ANNEXE 5 – ASSEMBLAGE DES CARTES AU 1 / 10 000**






**Tableau d'assemblage des cartes au 1/10 000e**  
**Sources : DIREN MP, AREMIP, IGN R, BD Carthage**  
**Réalisation cartographique : AREMIP, 2007**  
**Opérateur : SMEAG**



**En noir, enveloppe du Site d'Intérêt Communautaire :  
 Garonne amont (hors Salat)**

1:250 000







## **DOCOB « GARONNE AMONT »**

### **DOCUMENT DE SYNTHÈSE**

<b>ANNEXE 6 – CARTOGRAPHIE DES HABITATS NATURELS</b>
--

## Carte des Habitats naturels

**NB :** Seuls les habitats majoritaires dans chaque polygone sont représentés sur cette cartographie. Certains habitats peuvent ne pas être visibles s'ils occupent un faible pourcentage d'occupation au sein de chaque polygone.

Compte tenu du nombre d'habitats rencontrés, et pour garder une certaine lisibilité à la cartes, les couleurs correspondent à une précision de 1 chiffre après le point (ex 22.1) qui peut regrouper plusieurs habitats (exx : 22.12). Les détails figurent dans la table attributaire.

























Sources cartographiques : DIREN Midi-Pyrénées, AREMIP, IGN-RGC®, IGN-BDortho®  
 Réalisation cartographique : AREMIP, 2007  
 Echelle (pour une impression sur feuilles au format A3) : 1/10.000<sup>ème</sup>

### Légende

### \* Habitat prioritaire

Couleur	Code Corine	Habitat naturel	Code Natura
		Polygone abritant plusieurs habitats naturels	
	22.1	Eaux stagnantes (22.12)	
	22.2	Vases ou graviers non végétalisés	
	22.4	Végétations aquatiques (22.44 à Chara)	
	24.1	Eaux courantes	
	24.2	Banc de graviers	
	24.4	Rivières des étages planitiaires à montagnard avec végétation de <i>Ranunculion fluitantis et du Callitricho-Batrachion</i> 24.44Herbiers de renoncules aquatiques	3260
	24.52	Rivières avec berges vaseuses avec végétation du <i>Chenopodion rubri ou du Bidention</i>	3270
	31.1	Landes humides	
	31.2	Landes sèches	
	31.8	Fourrés	
	34.11	Pelouses médio-européennes sur débris rocheux	
	34.3	Prairies permanentes denses et steppes medio-européennes	

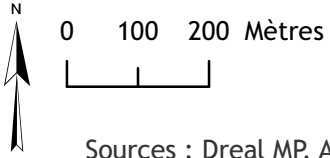
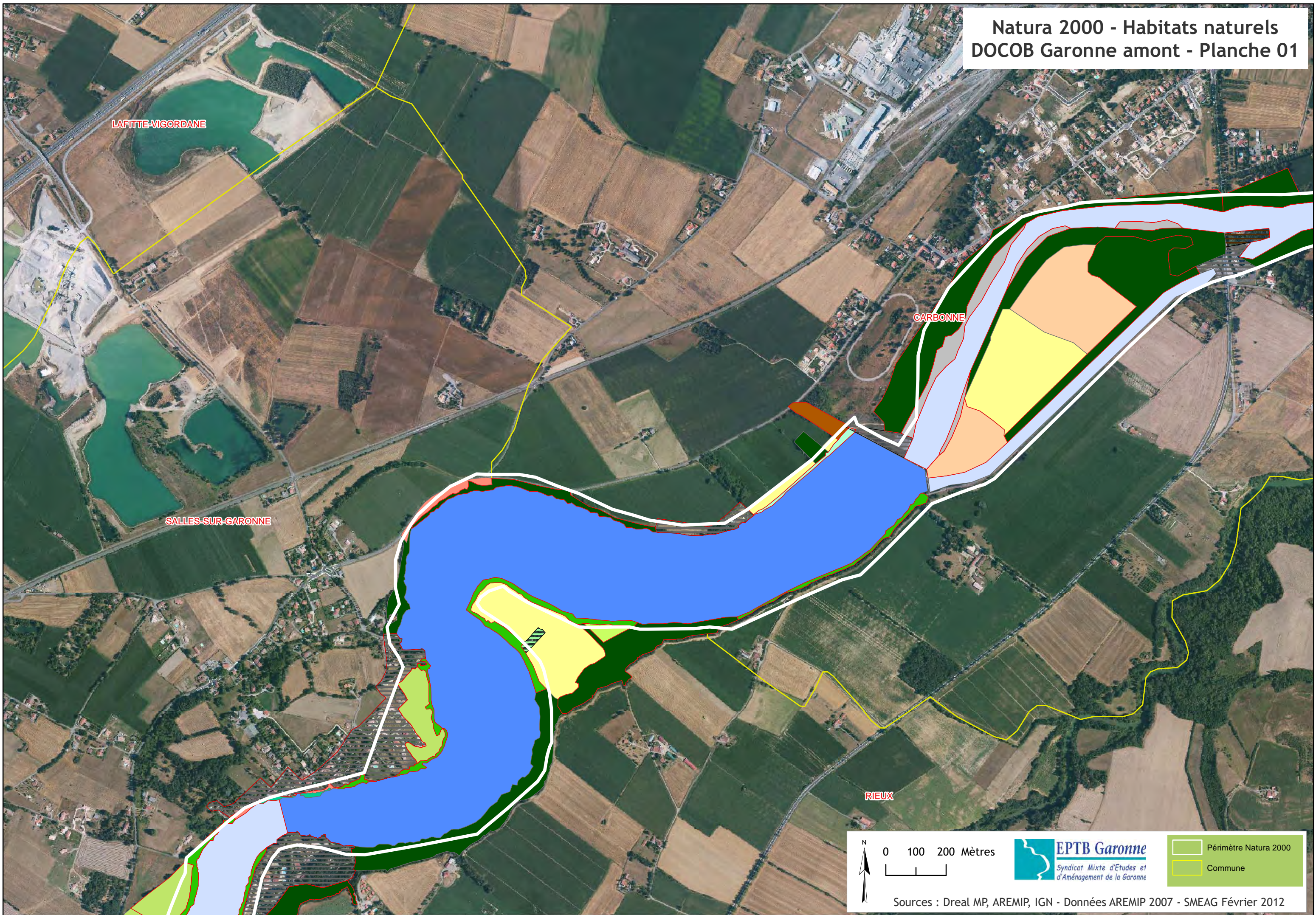
	35.21	Pelouses siliceuses de plantes annuelles naines	
	37.1	Prairies humides à Reine des prés et communautés associés	
	37.2	Prairies humides eutrophes	
	37.3	Prairies oligotrophes humides	
	37.7	Bordures humides à hautes herbes	
	38.1	Pâturages mésophyles	
	38.2	Prairies de fauche de plaine	
	38.3	Prairies de fauche de montagne	
	41	Forêts décidues à larges feuilles	
	41.1	Hêtraie	
	41.2	Chênaies- charmaies	
	41.3	Frênaies	
	<b>41.4</b>	<b>Forêts mélangés de ravins et de versants</b>	<b>9180</b>
	41.561	Chênaie acidiphiles pyrénéennes	
	41.7	Chênaies thermophiles et supra-méditerranéenne	
	41.9	Châtaigneraies	
	41.C2	Forêts d'aulnes glutineux	
	44	Forêts et fourrés alluviaux et très humides	
	<b>44.1</b>	<b>Formations riveraines de saules</b>	<b>91EO</b>
	<b>44.3</b>	<b>Forêts de frênes et d'aulnes des fleuves médio-européens</b>	<b>91EO</b>
	44.4	Forêts mélangées de chênes, d'ormes et de frênes des grands fleuves	91FO
	44.5	Galerie méridionales d'aulnes et de bouleaux	
	44.9	Aulnaies, saussaies et marécages à <i>Myrica gale</i>	

	53.1	Roselières
	53.2	Communautés à grandes laïches
	53.4	Bordures à <i>Calamagrostis</i> des eaux courantes
	<b>54.12</b>	<b>Sources d'eaux dures</b>
	61.3	Eboulis occidentaux méditerranéens et thermophiles
	62	Falaises continentales et rochers exposés
	62.1	Végétation des falaises continentales calcaires
	62.2	Végétation des falaises continentales siliceuses
	62.4	Falaises continentales nues
	65	Grottes
	81.1/81.2	Prairies artificielles
	82/82.1/82.2	Cultures
	83.1/83.2	Vergers
	83.3	Plantations
	84.1/84.2/84.3	Alignements d'arbres
	84.4	Bocage
	84.43	Voie de chemin de fer
	83.3	Plantations d'arbres
	85.1/85.2/85.3	Parcs et jardins
	86/89	Zones urbanisées et sites industriels
	87.1	Friches
	87.2	Communautés rudérales
	88	Mines et passages souterrains
	89.22	Fossés et petits canaux





Natura 2000 - Habitats naturels  
DOCOB Garonne amont - Planche 01

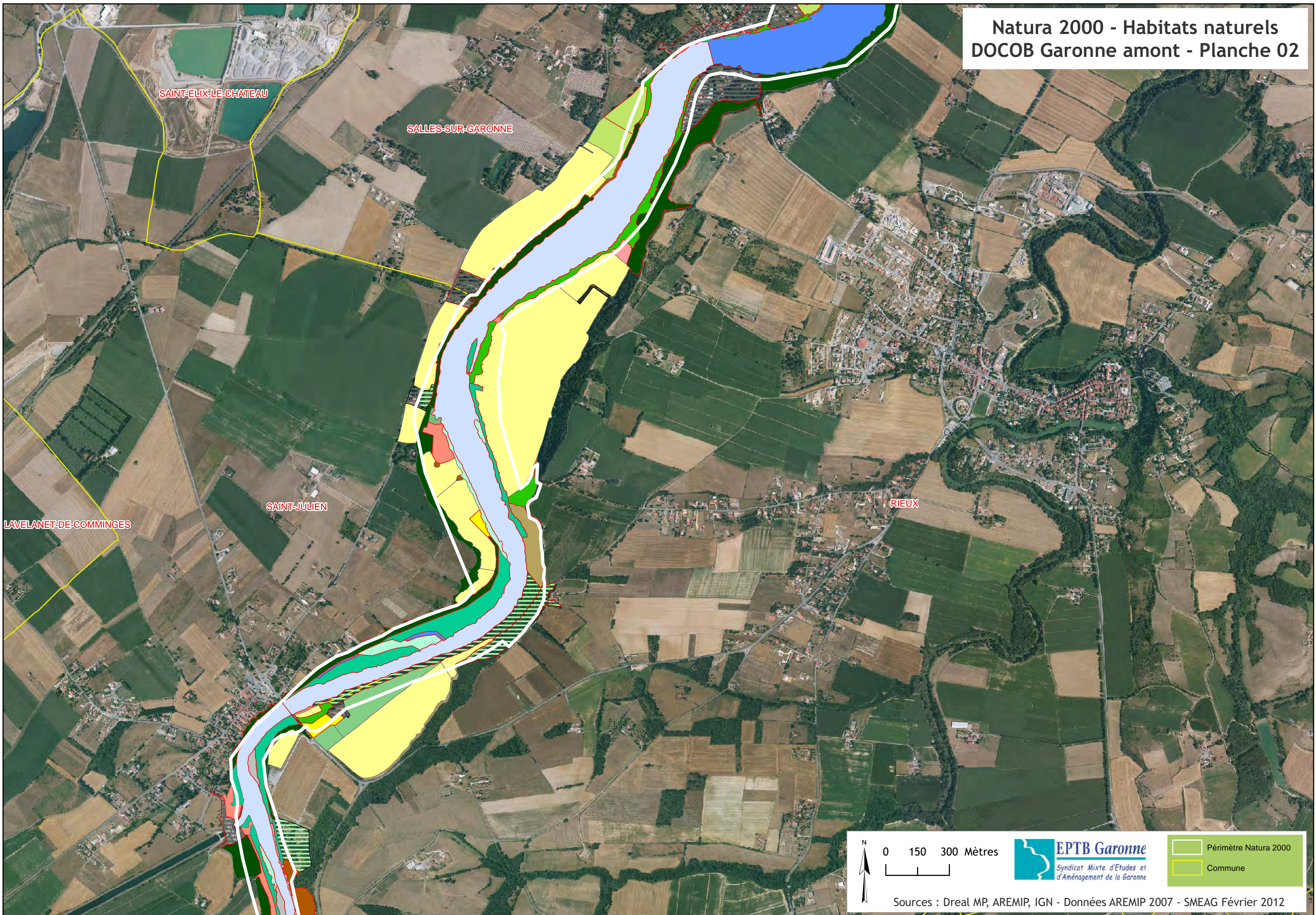


**EPTB Garonne**  
Syndicat Mixte d'Etudes et  
d'Aménagement de la Garonne

■ Périmètre Natura 2000  
■ Commune

Sources : Dreal MP, AREMIP, IGN - Données AREMIP 2007 - SMEAG Février 2012





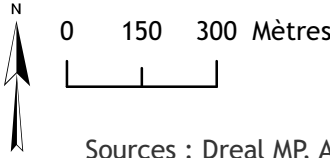
SAINT-ELIX-LE-CHATEAU

SALLES-SUR-GARONNE

SAINT-JULIEN

LAVELANET-DE-COMMINGES

RIEUX



**EPTB Garonne**  
Syndicat Mixte d'Etudes et  
d'Aménagement de la Garonne

— Périètre Natura 2000  
— Commune



Natura 2000 - Habitats naturels  
DOCOB Garonne amont - Planche 03

LAVELANET-DE-COMMINGES

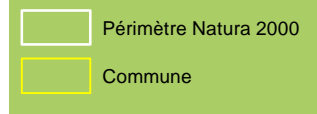
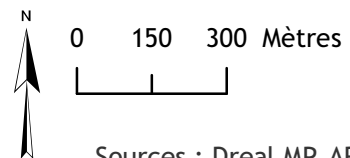
SAINT-JULIEN

RIEUX

CAZERES

GENSAC-SUR-GARONNE

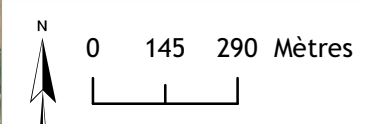
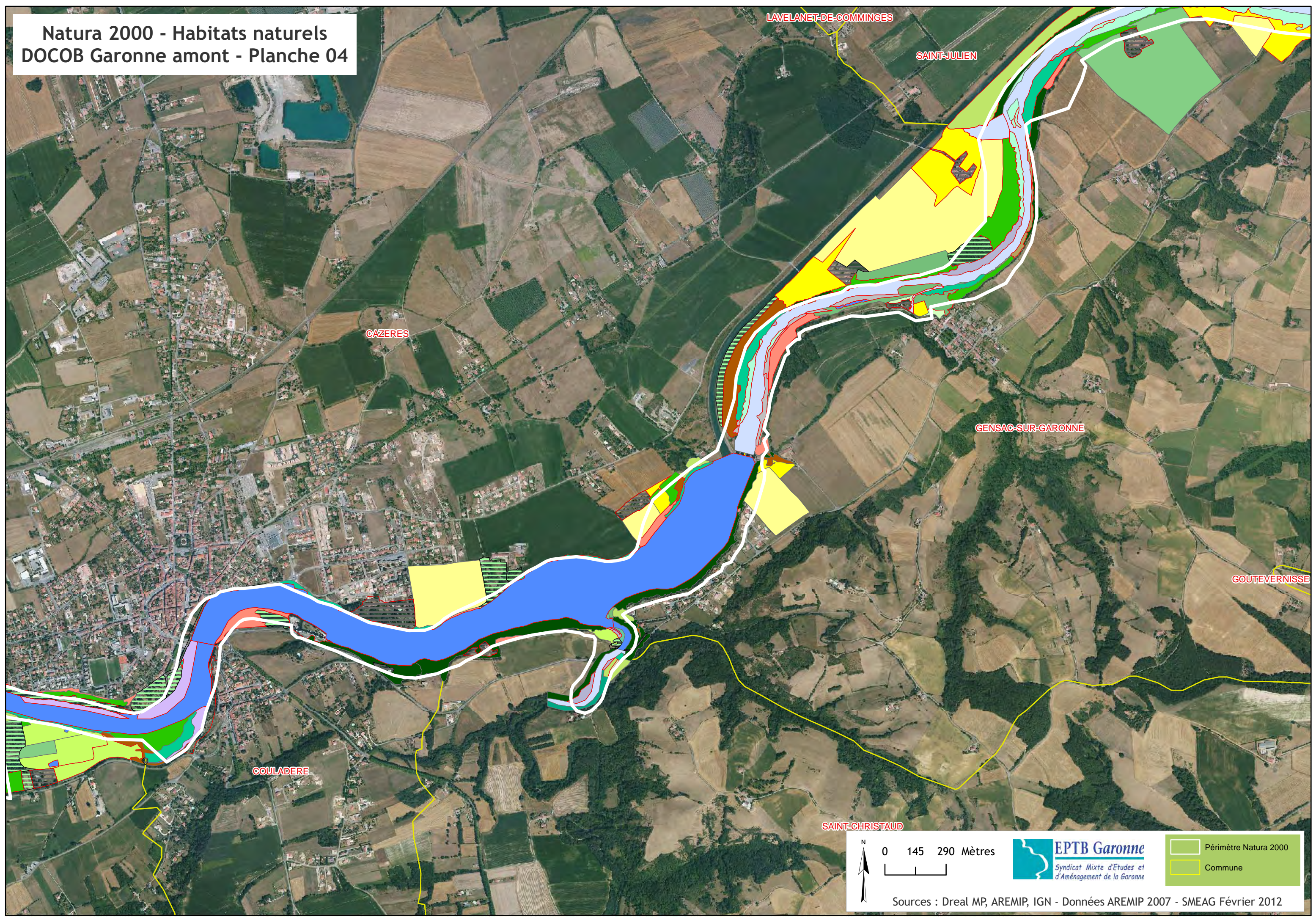
GOUTEVERNISSE





Sources : Dreal MP, AREMIP, IGN - Données AREMIP 2007 - SMEAG Février 2012



Natura 2000 - Habitats naturels  
DOCOB Garonne amont - Planche 04



**EPTB Garonne**  
Syndicat Mixte d'Etudes et  
d'Aménagement de la Garonne

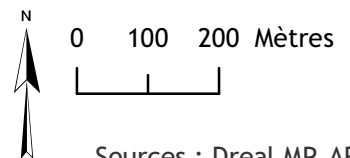
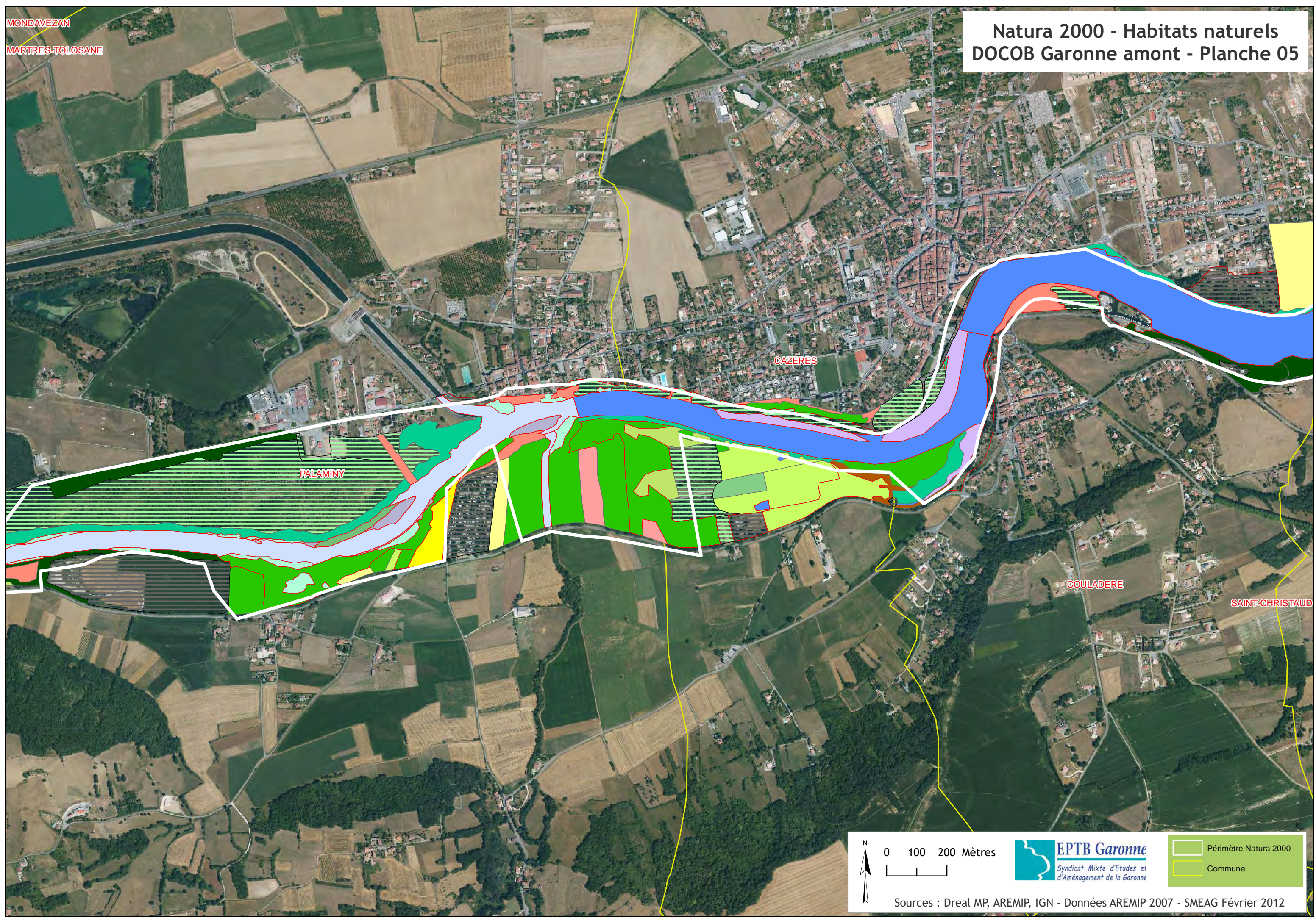
-  Périètre Natura 2000
-  Commune

Sources : Dreal MP, AREMIP, IGN - Données AREMIP 2007 - SMEAG Février 2012



MONDAVEZAN  
MARTRES-TOLOSANE

# Natura 2000 - Habitats naturels DOCOB Garonne amont - Planche 05

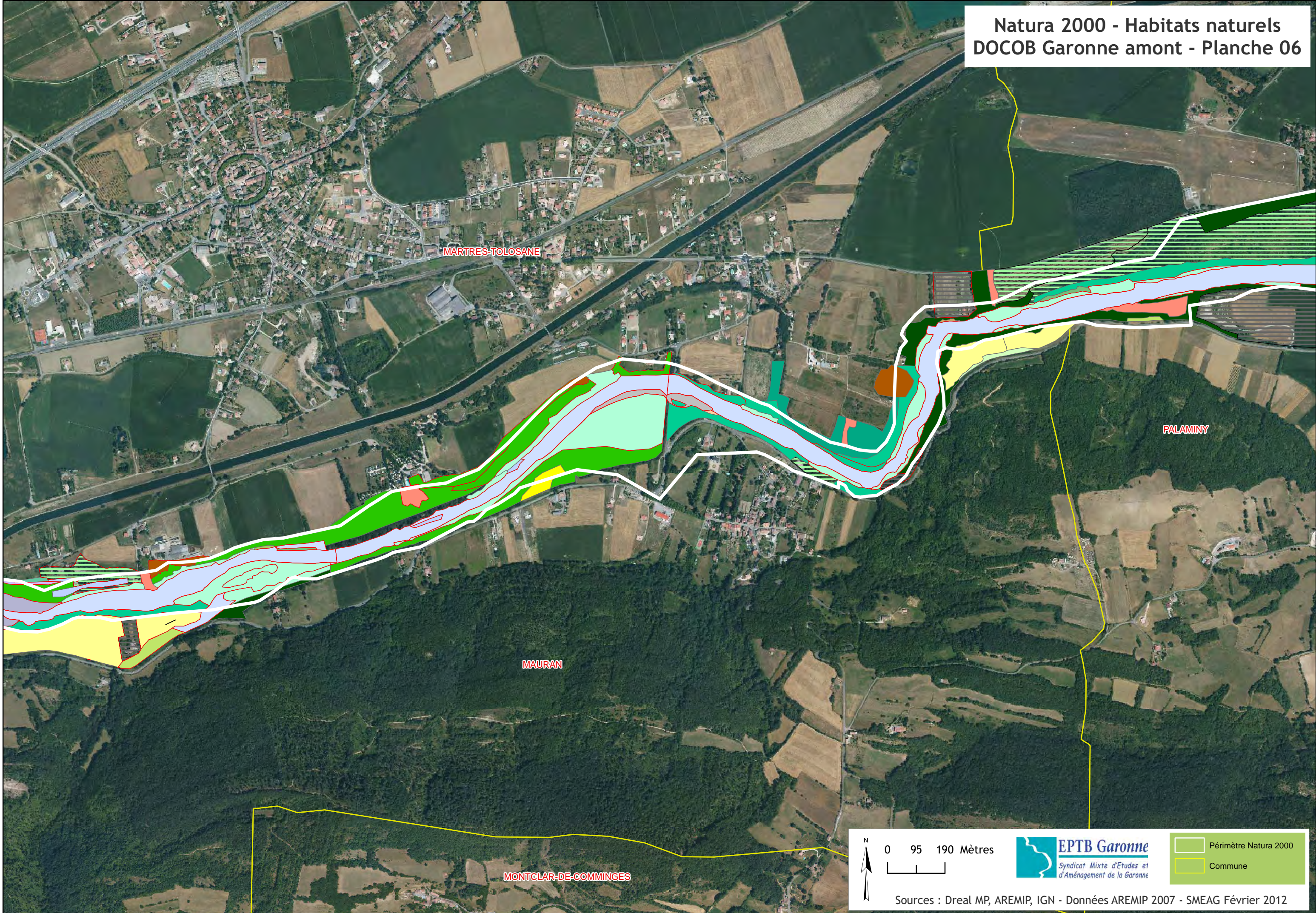


**EPTB Garonne**  
Syndicat Mixte d'Etudes et  
d'Aménagement de la Garonne

■ Périmètre Natura 2000  
■ Commune

Sources : Dreal MP, AREMIP, IGN - Données AREMIP 2007 - SMEAG Février 2012



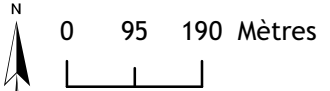


MARTRES-TOLOSANE

PALAMINY

MAURAN

MONTCLAR-DE-COMMINGES



- Périmètre Natura 2000
- Commune



MARIGNAC-LASPEYRES

# Natura 2000 - Habitats naturels DOCOB Garonne amont - Planche 07

MARTRES-TOLOSANE

MAURAN

BOUSSENS


ROQUEFORT-SUR-GARONNE



MONTCLAR-DE-COMMINGES

MANCIOUX



0 100 200 Mètres

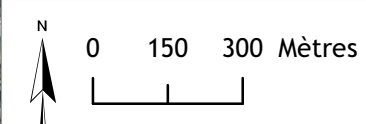
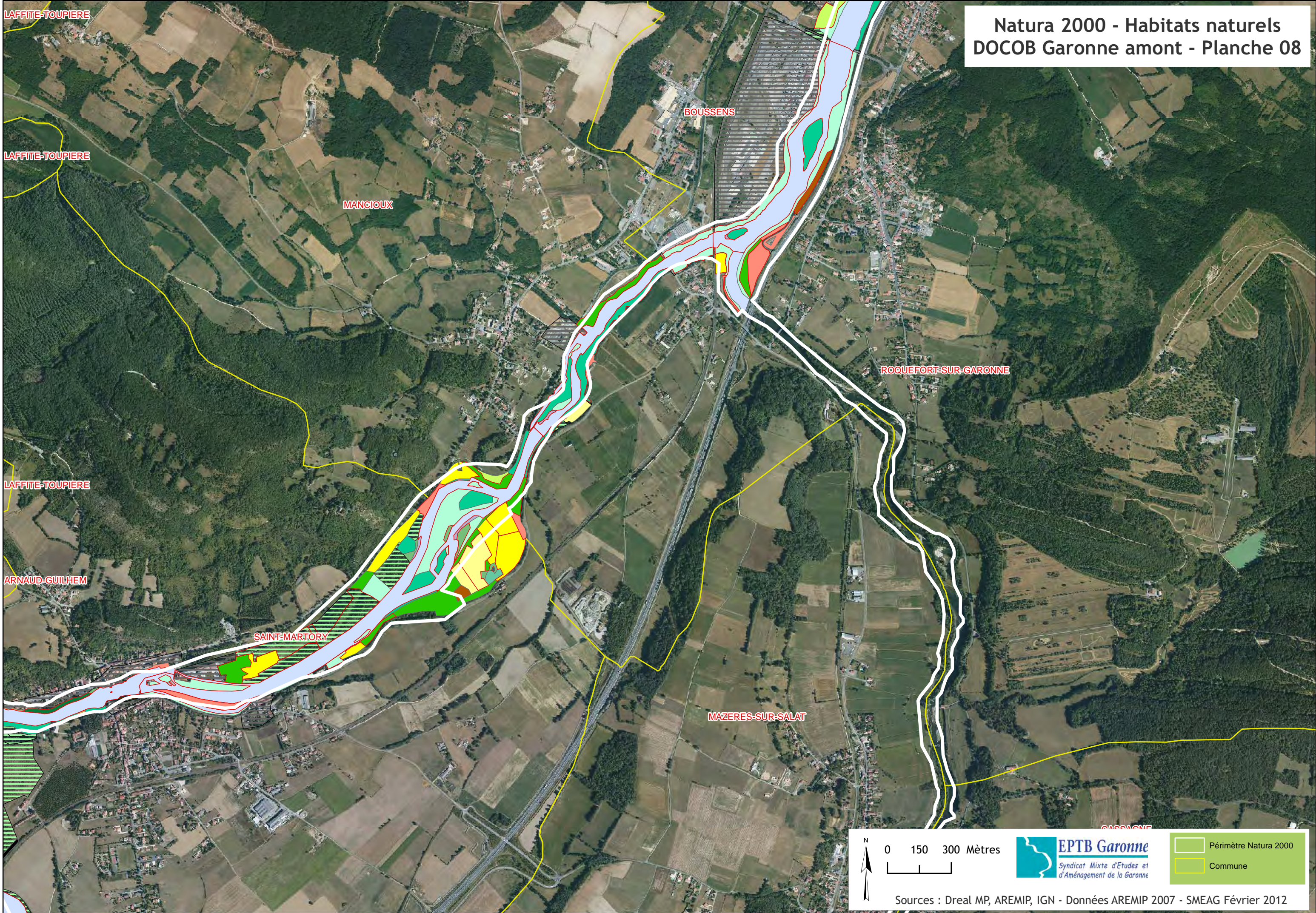


-  Périimètre Natura 2000
-  Commune

Sources : Dreal MP, AREMIP, IGN - Données AREMIP 2007 - SMEAG Février 2012



Natura 2000 - Habitats naturels  
DOCOB Garonne amont - Planche 08



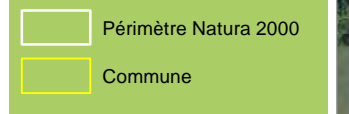
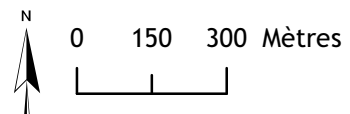
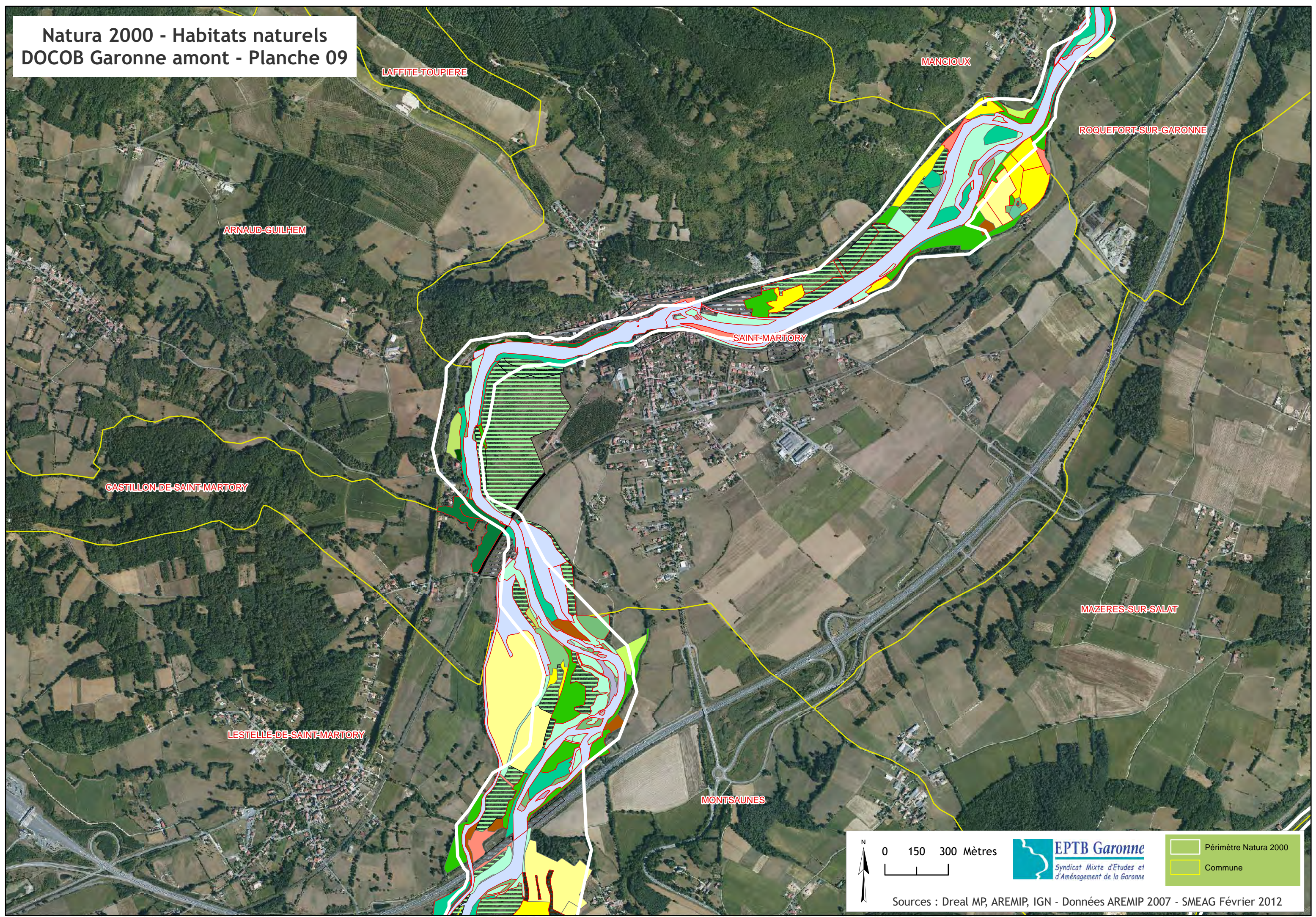
**EPTB Garonne**  
Syndicat Mixte d'Etudes et  
d'Aménagement de la Garonne

■ Périmètre Natura 2000  
■ Commune

Sources : Dreal MP, AREMIP, IGN - Données AREMIP 2007 - SMEAG Février 2012



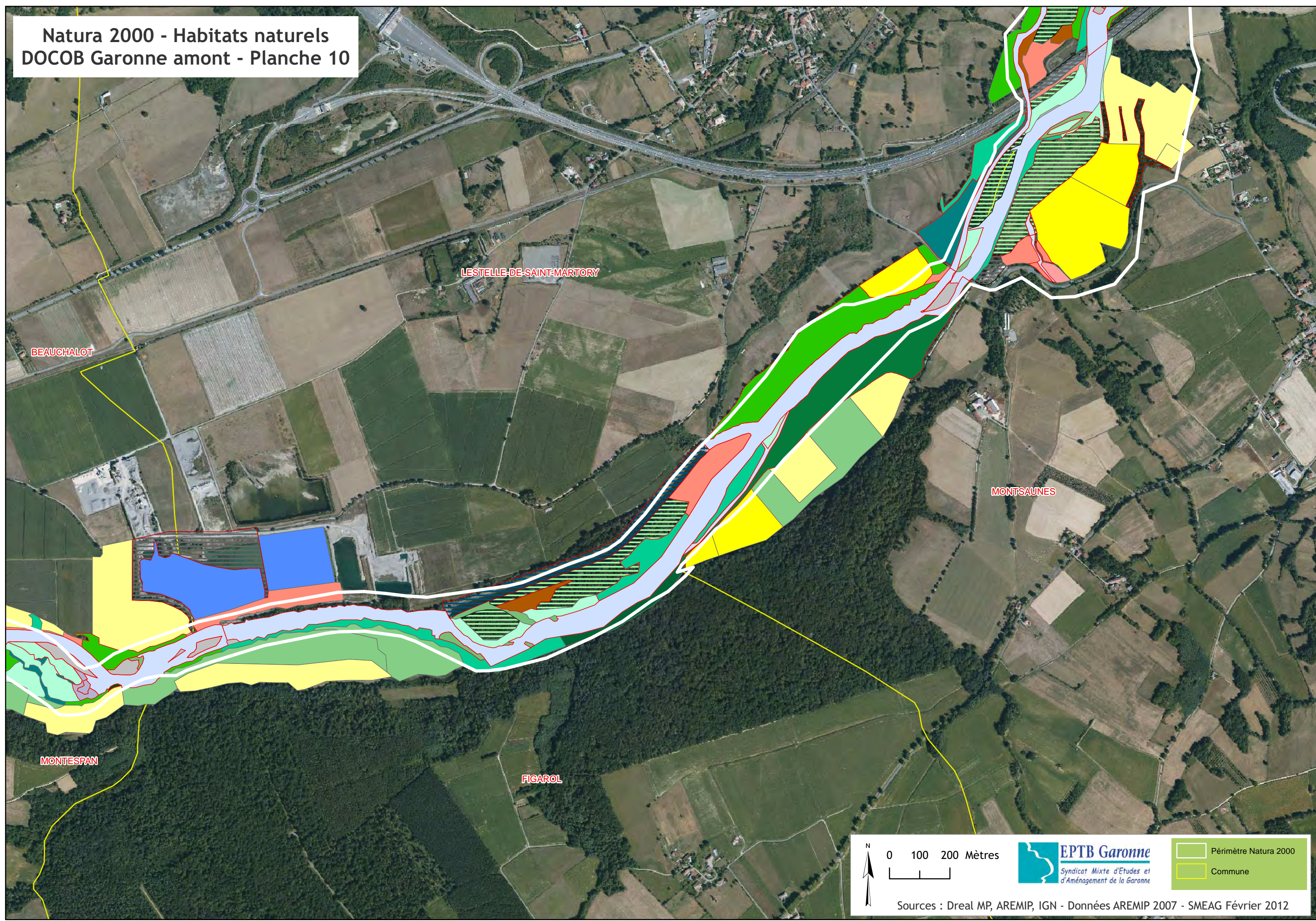
Natura 2000 - Habitats naturels  
DOCOB Garonne amont - Planche 09



Sources : Dreal MP, AREMIP, IGN - Données AREMIP 2007 - SMEAG Février 2012



Natura 2000 - Habitats naturels  
DOCOB Garonne amont - Planche 10



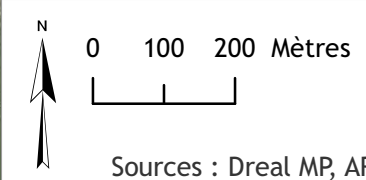
BEAUCHALOT

LESTELLE-DE-SAINT-MARTORY

MONTESAUNES

MONTESPAN

FIGAROL



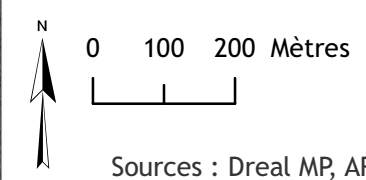
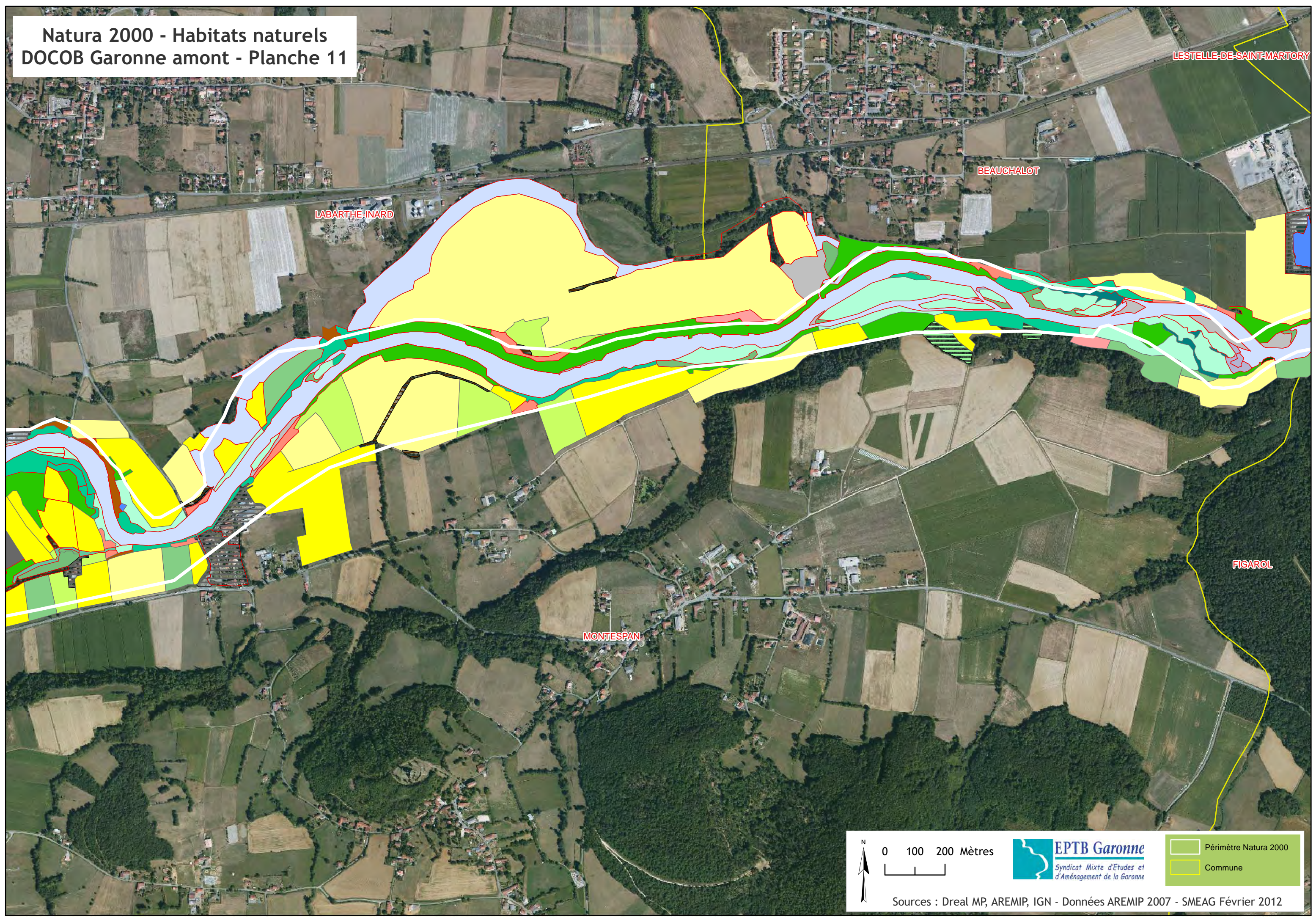
**EPTB Garonne**  
Syndicat Mixte d'Etudes et  
d'Aménagement de la Garonne

- Périimètre Natura 2000
- Commune

Sources : Dreal MP, AREMIP, IGN - Données AREMIP 2007 - SMEAG Février 2012



Natura 2000 - Habitats naturels  
DOCOB Garonne amont - Planche 11



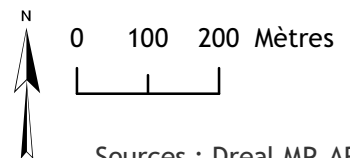
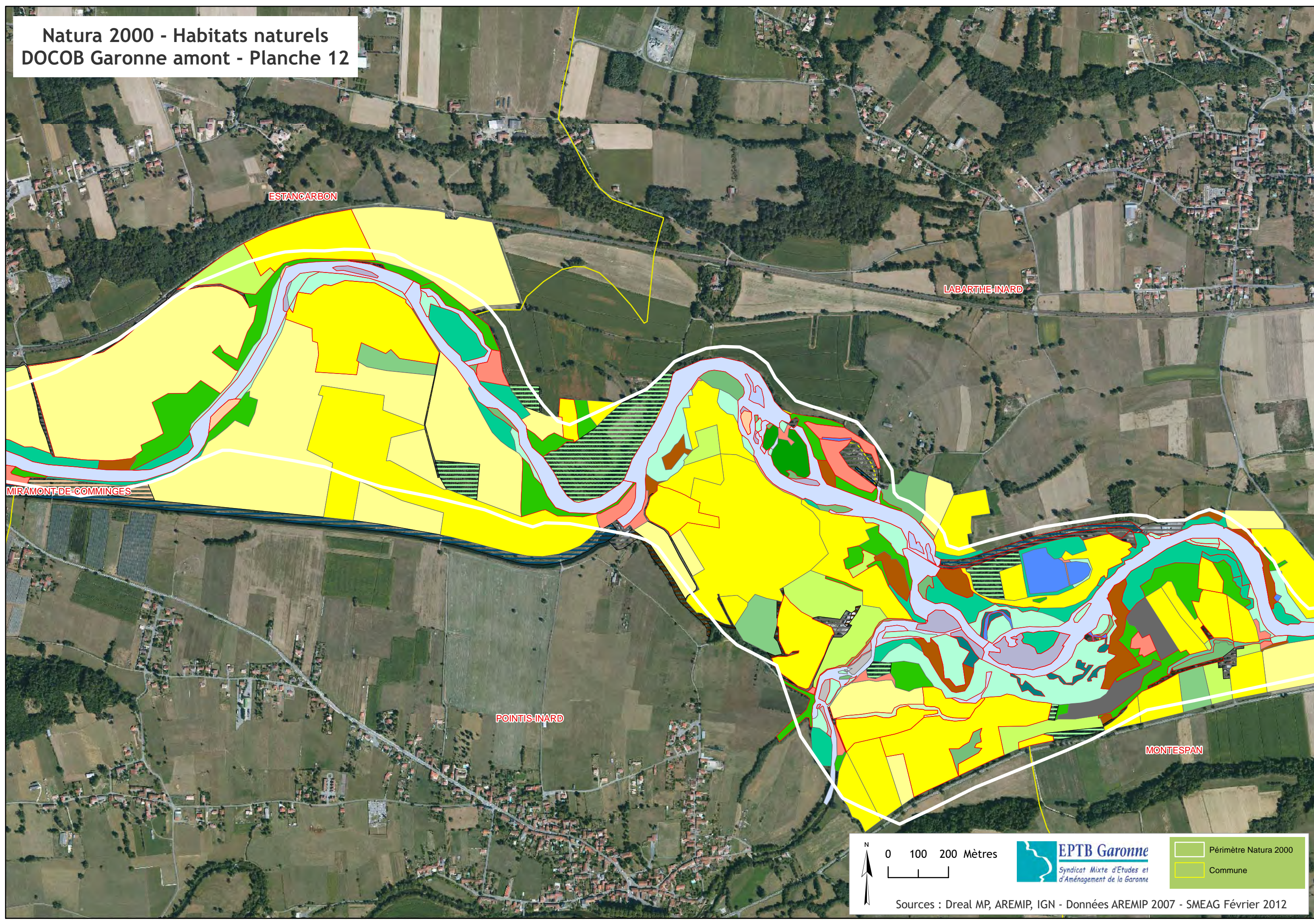
**EPTB Garonne**  
Syndicat Mixte d'Etudes et  
d'Aménagement de la Garonne

- Périmètre Natura 2000
- Commune

Sources : Dreal MP, AREMIP, IGN - Données AREMIP 2007 - SMEAG Février 2012



Natura 2000 - Habitats naturels  
DOCOB Garonne amont - Planche 12



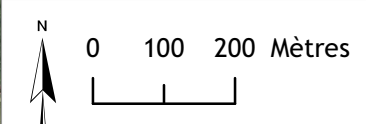
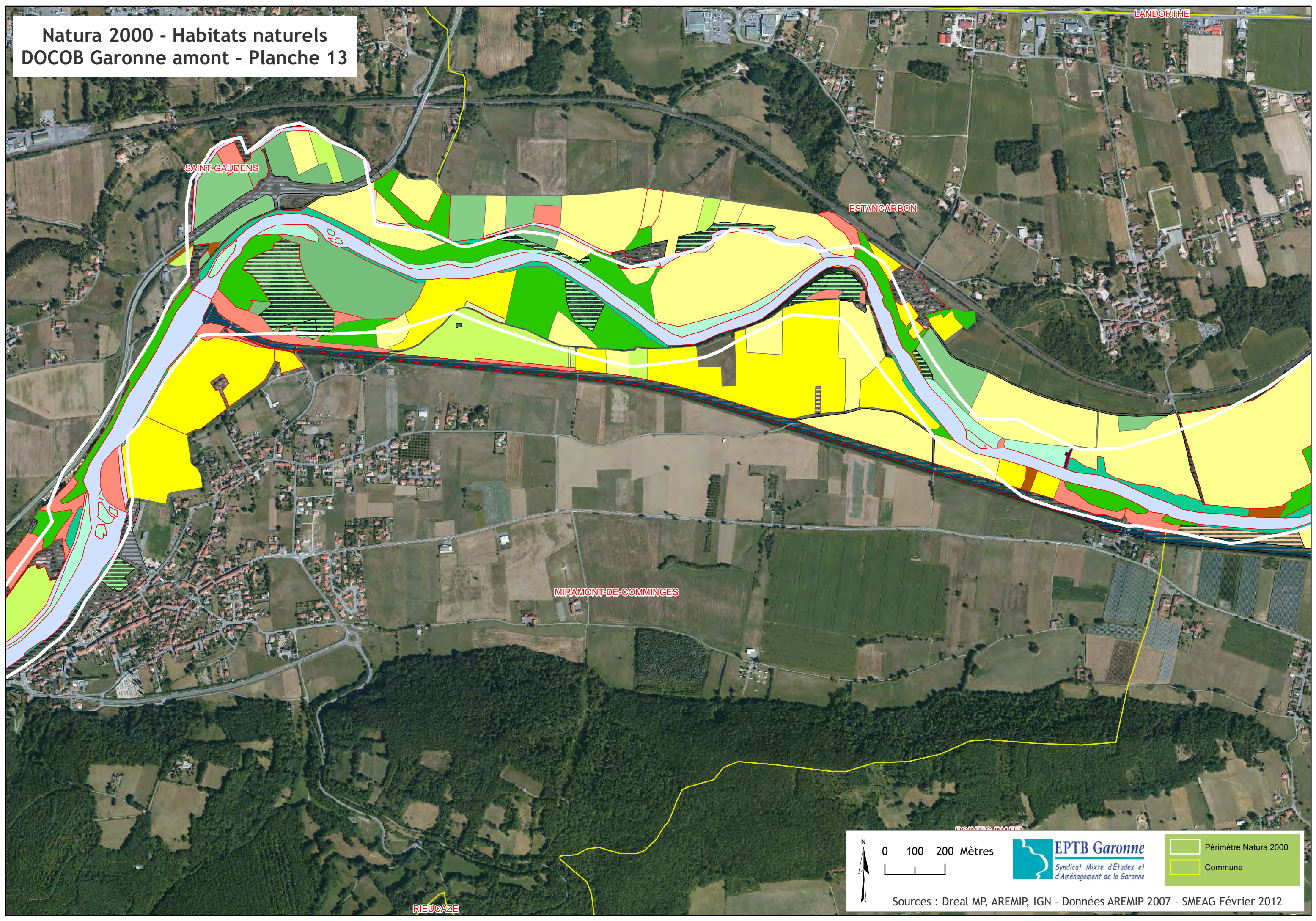
**EPTB Garonne**  
Syndicat Mixte d'Etudes et  
d'Aménagement de la Garonne

- Périimètre Natura 2000
- Commune



Sources : Dreal MP, AREMIP, IGN - Données AREMIP 2007 - SMEAG Février 2012



Natura 2000 - Habitats naturels  
DOCOB Garonne amont - Planche 13



**EPTB Garonne**  
Syndicat Mixte d'Etudes et  
d'Aménagement de la Garonne

-  Périmètre Natura 2000
-  Commune

Sources : Dreal MP, AREMIP, IGN - Données AREMIP 2007 - SMEAG Février 2012



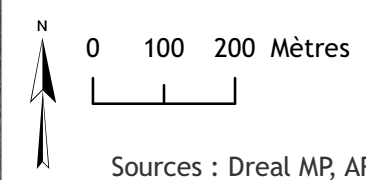
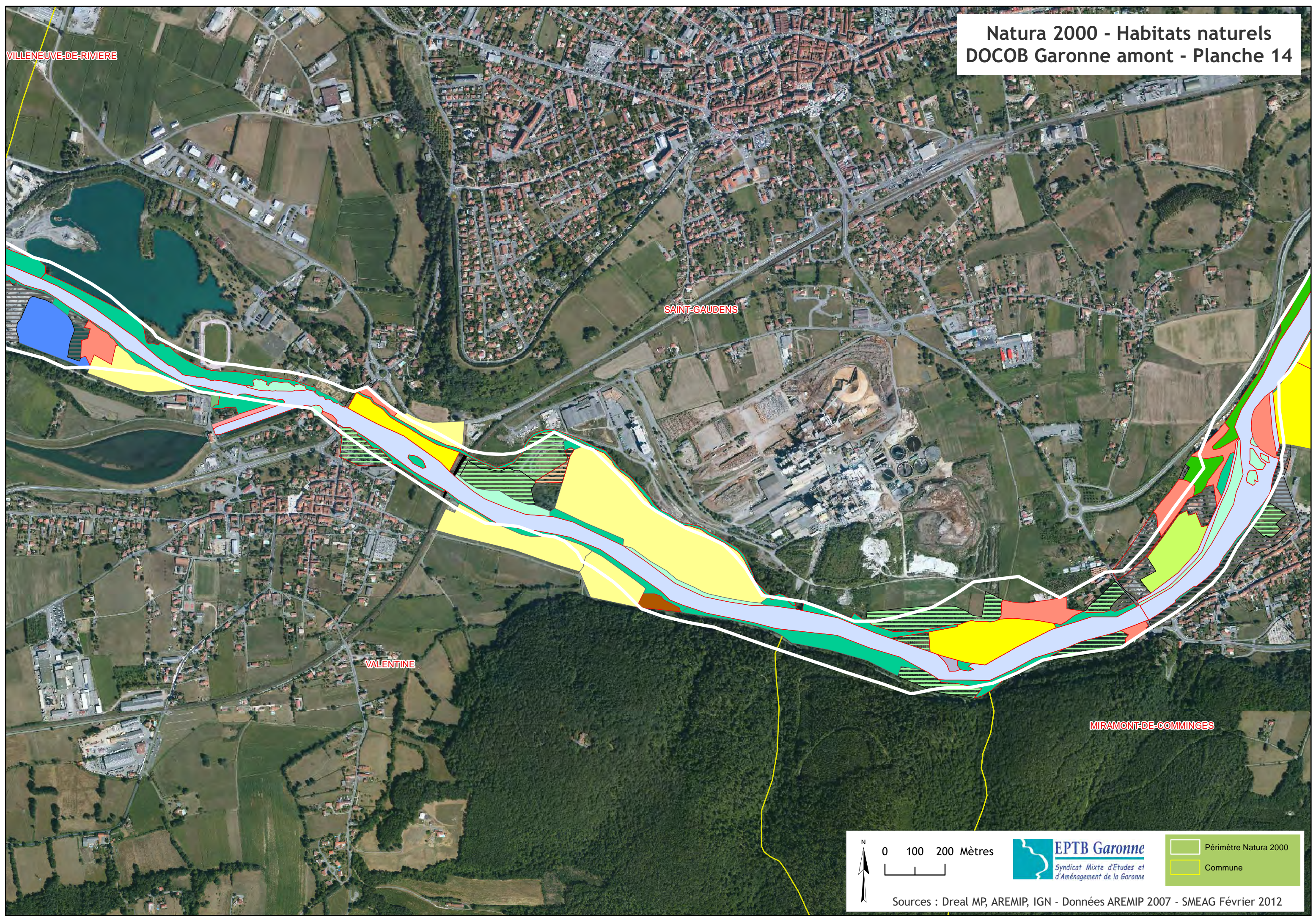
Natura 2000 - Habitats naturels  
DOCOB Garonne amont - Planche 14

VILLENEUVE-DE-RIVIERE



SAINT-GAUDENS

VALENTINE

MIRAMONT-DE-COMMINGES



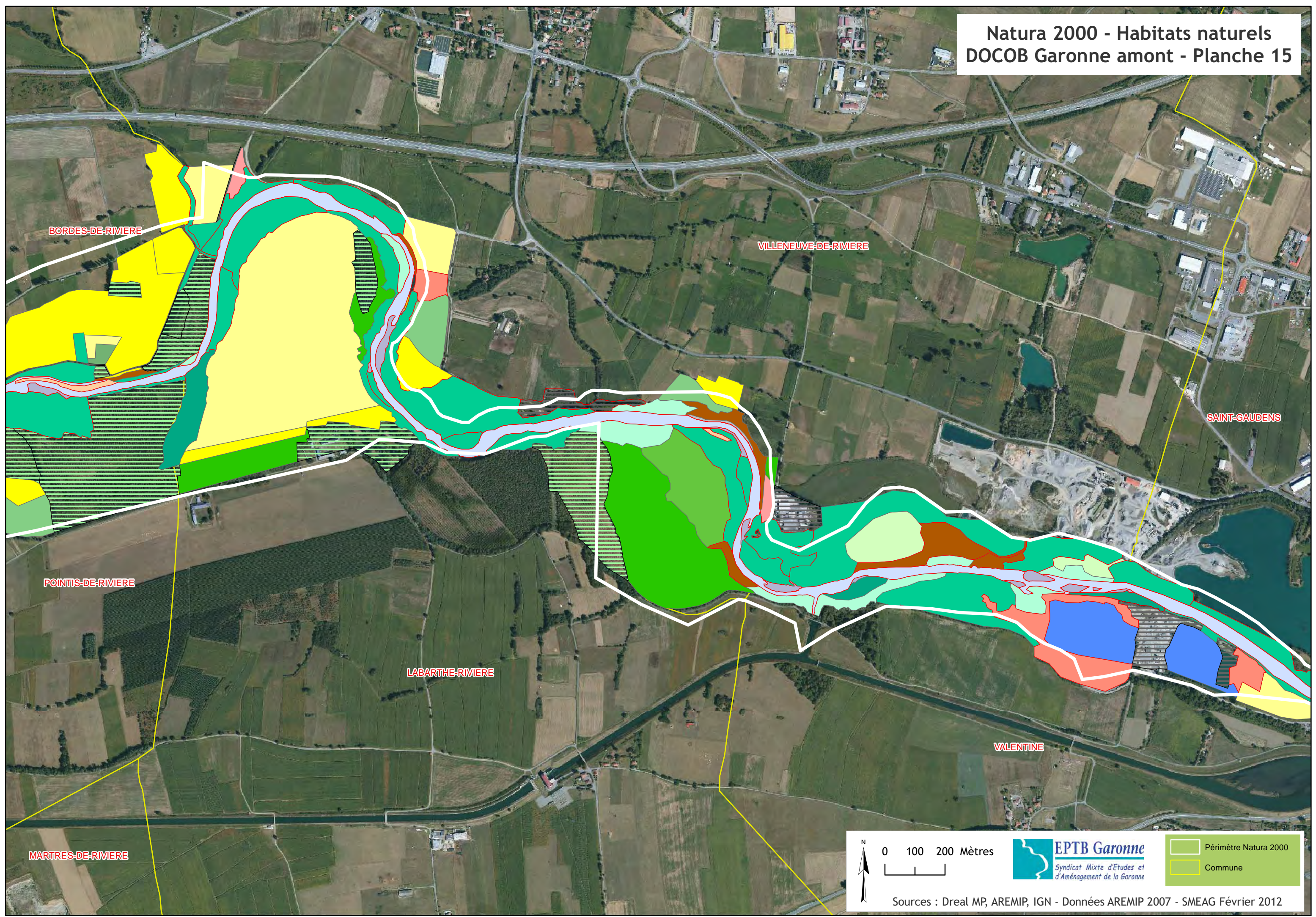
**EPTB Garonne**  
Syndicat Mixte d'Etudes et  
d'Aménagement de la Garonne

-  Périmètre Natura 2000
-  Commune

Sources : Dreal MP, AREMIP, IGN - Données AREMIP 2007 - SMEAG Février 2012



Natura 2000 - Habitats naturels  
DOCOB Garonne amont - Planche 15



BORDES-DE-RIVIERE

VILLENEUVE-DE-RIVIERE

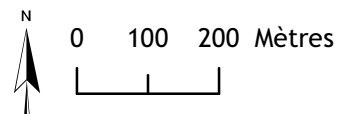
SAINT-GAUDENS

POINTIS-DE-RIVIERE

LABARTHE-RIVIERE

VALENTINE

MARTRES-DE-RIVIERE



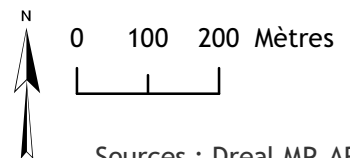
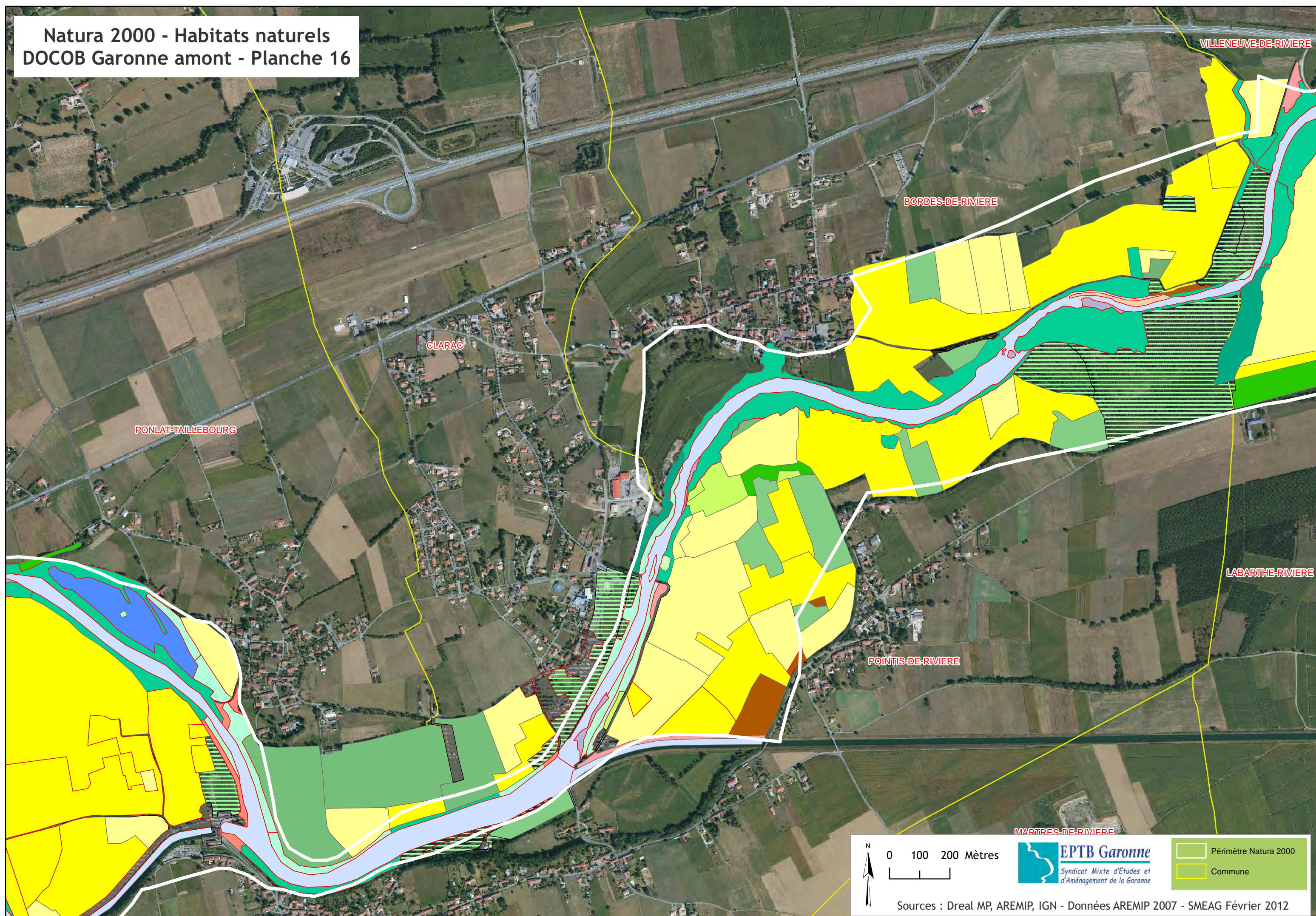
**EPTB Garonne**  
Syndicat Mixte d'Etudes et  
d'Aménagement de la Garonne

- Périimètre Natura 2000
- Commune

Sources : Dreal MP, AREMIP, IGN - Données AREMIP 2007 - SMEAG Février 2012



Natura 2000 - Habitats naturels  
DOCOB Garonne amont - Planche 16



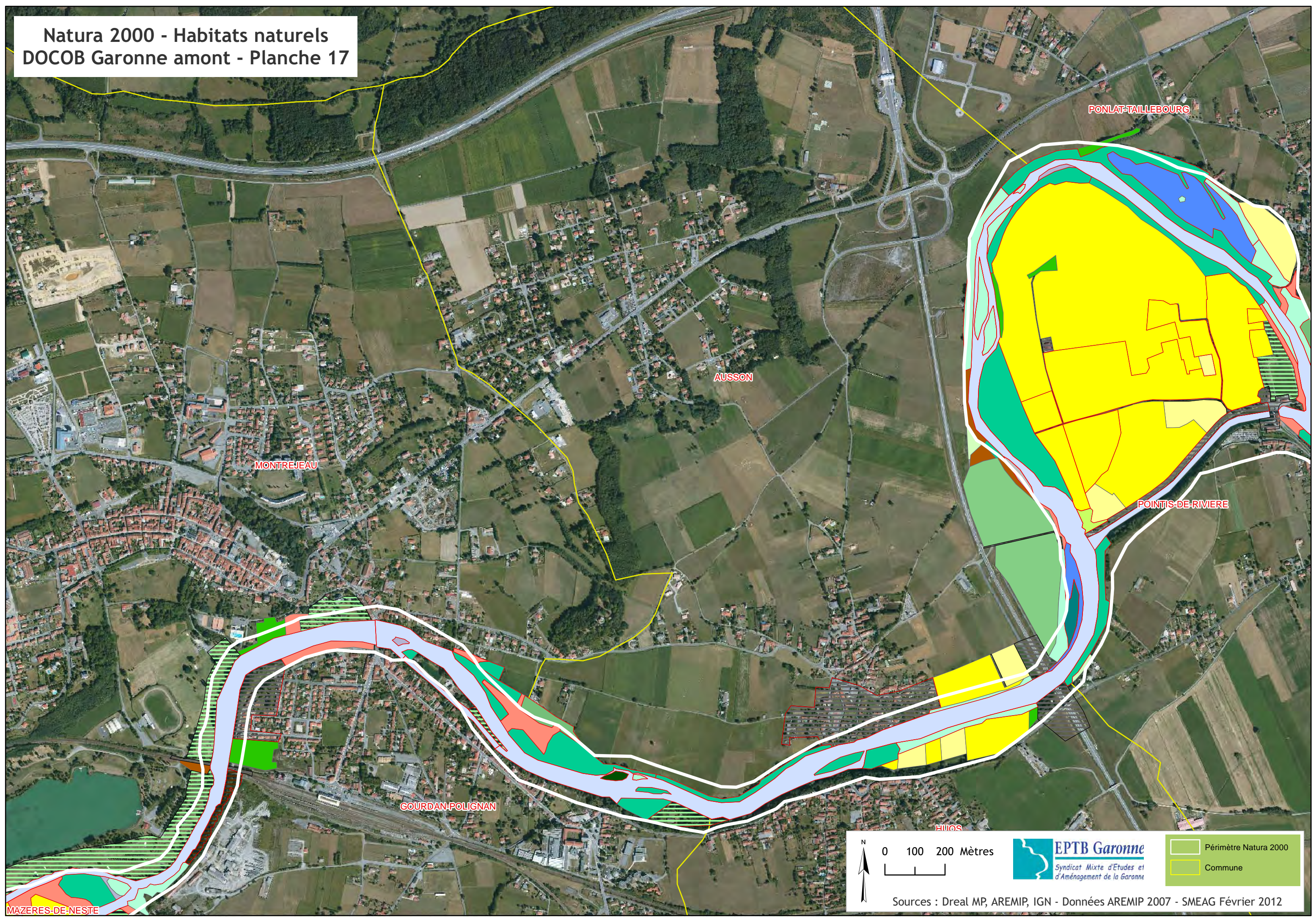
**EPTB Garonne**  
Syndicat Mixte d'Etudes et  
d'Aménagement de la Garonne

— Périmètre Natura 2000  
— Commune

Sources : Dreal MP, AREMIP, IGN - Données AREMIP 2007 - SMEAG Février 2012



Natura 2000 - Habitats naturels  
DOCOB Garonne amont - Planche 17



MONTREJEAU

AUSSON

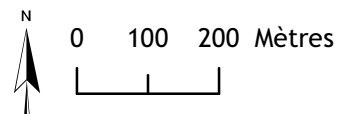
PONLAT-TAILLEBOURG

POINTIS-DE-RIVIERE



COURDAN-POLIGNAN

HUIOS

MAZERES-DE-NESTE



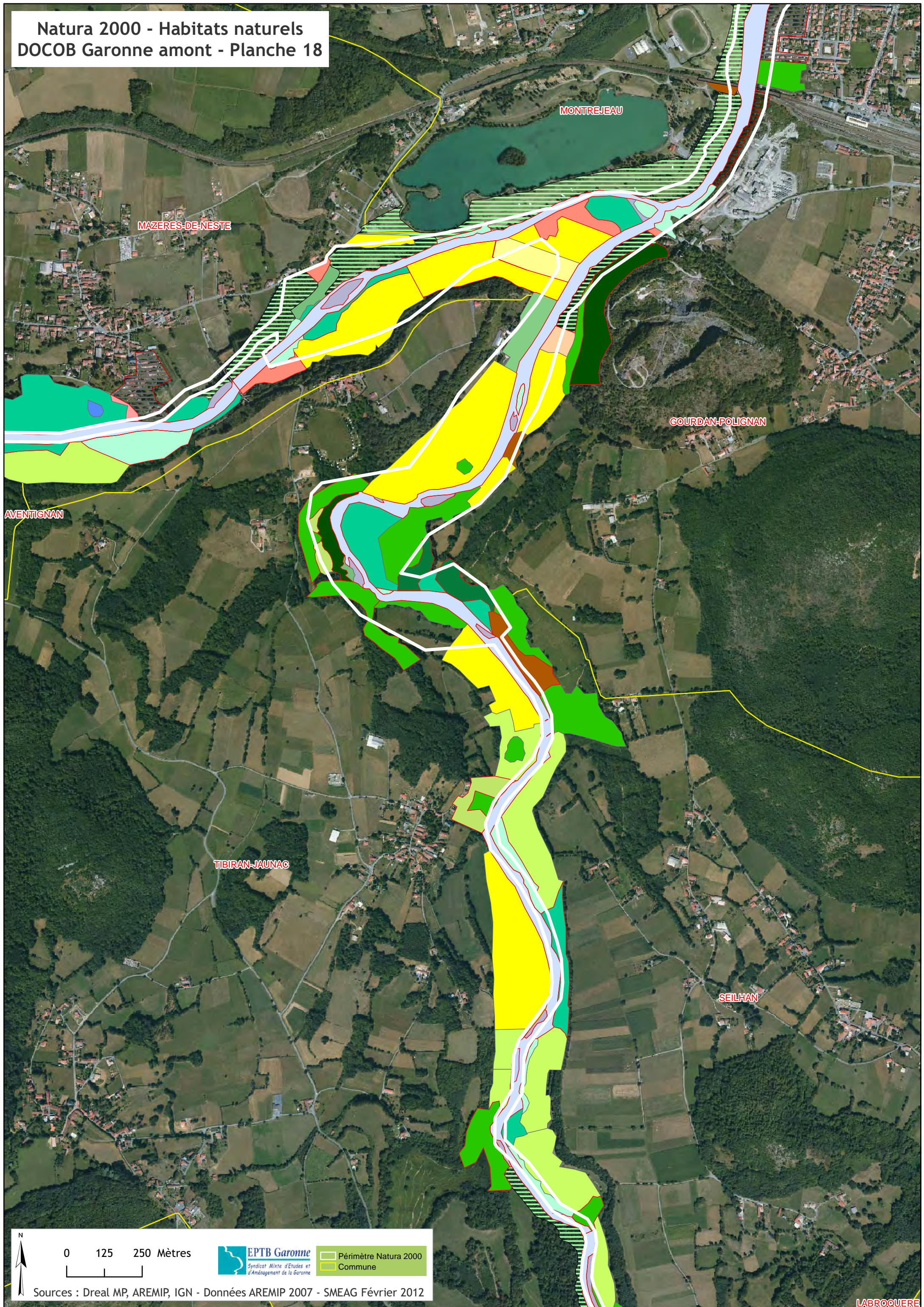
**EPTB Garonne**  
Syndicat Mixte d'Etudes et  
d'Aménagement de la Garonne

-  Périmètre Natura 2000
-  Commune


Sources : Dreal MP, AREMIP, IGN - Données AREMIP 2007 - SMEAG Février 2012



Natura 2000 - Habitats naturels  
DOCOB Garonne amont - Planche 18



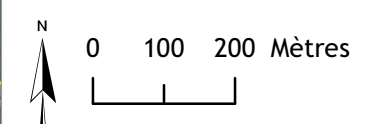
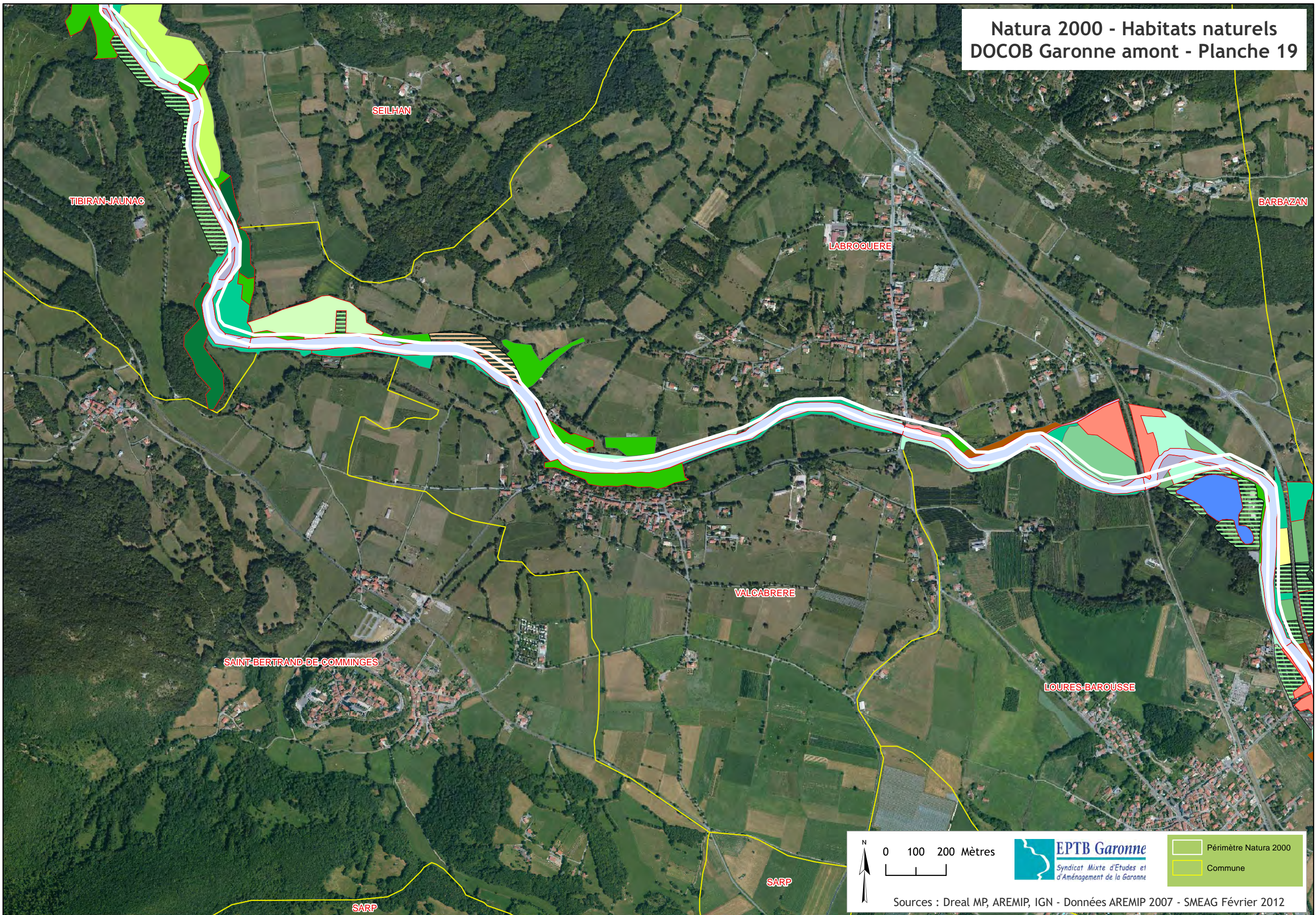
0 125 250 Mètres

Sources : Dreal MP, AREMIP, IGN - Données AREMIP 2007 - SMEAG Février 2012



Natura 2000 - Habitats naturels  
DOCOB Garonne amont - Planche 19



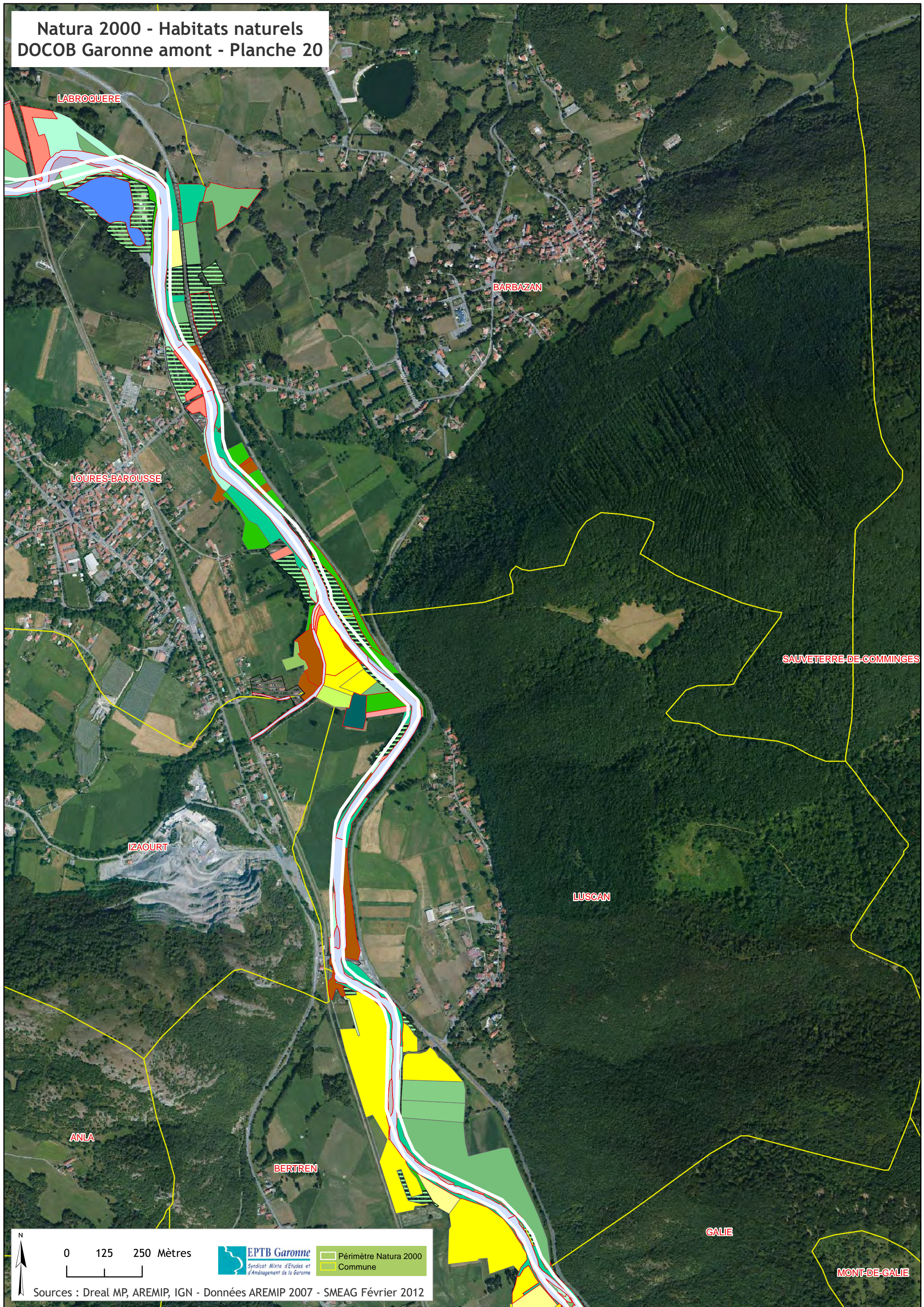
**EPTB Garonne**  
Syndicat Mixte d'Etudes et  
d'Aménagement de la Garonne

— Périimètre Natura 2000  
— Commune

Sources : Dreal MP, AREMIP, IGN - Données AREMIP 2007 - SMEAG Février 2012



Natura 2000 - Habitats naturels  
DOCOB Garonne amont - Planche 20



0 125 250 Mètres

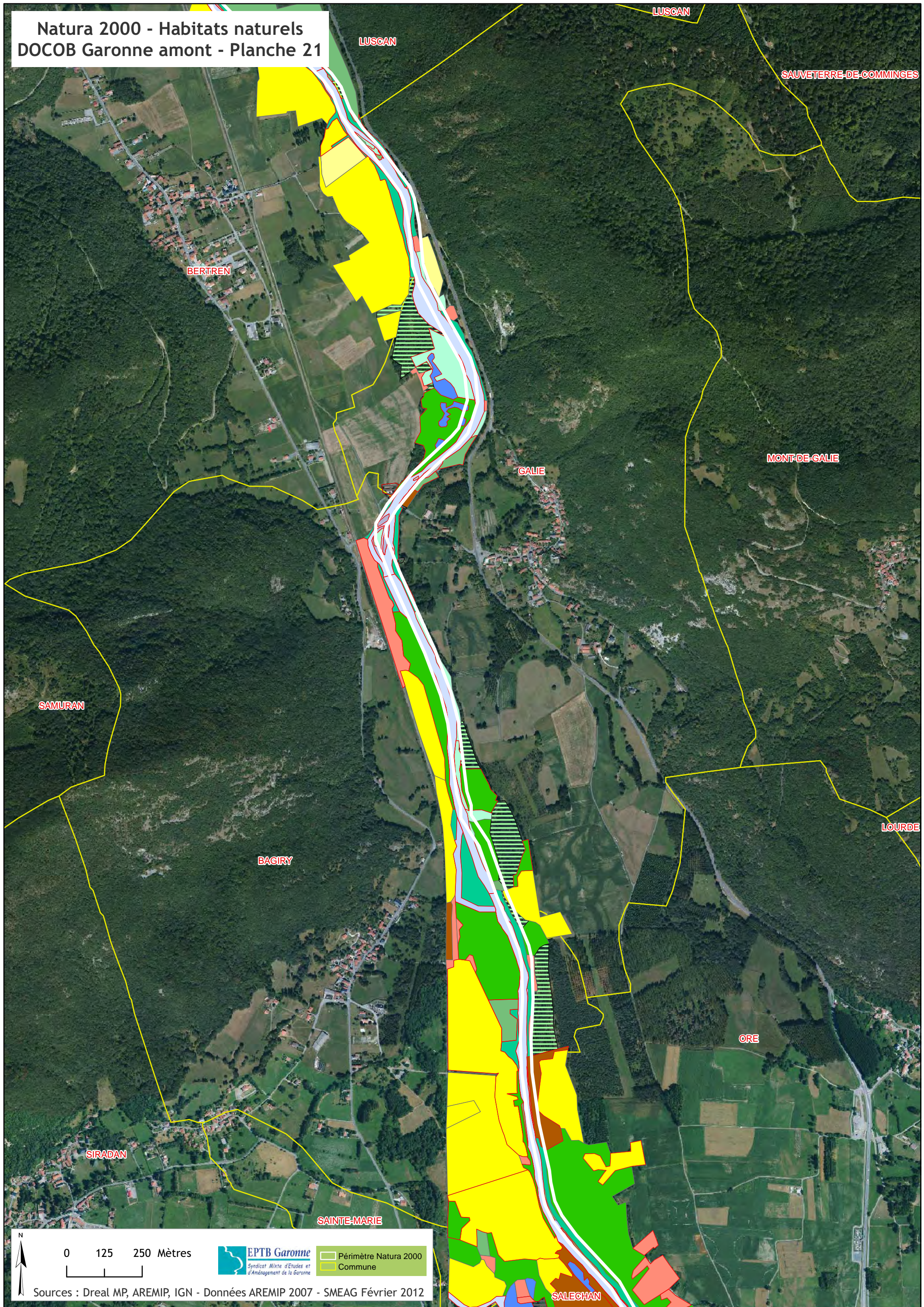
 **EPTB Garonne**  
Syndicat Mixte d'Etudes et  
d'Aménagement de la Garonne

 Périmètre Natura 2000  
 Commune

Sources : Dreal MP, AREMIP, IGN - Données AREMIP 2007 - SMEAG Février 2012



Natura 2000 - Habitats naturels  
DOCOB Garonne amont - Planche 21



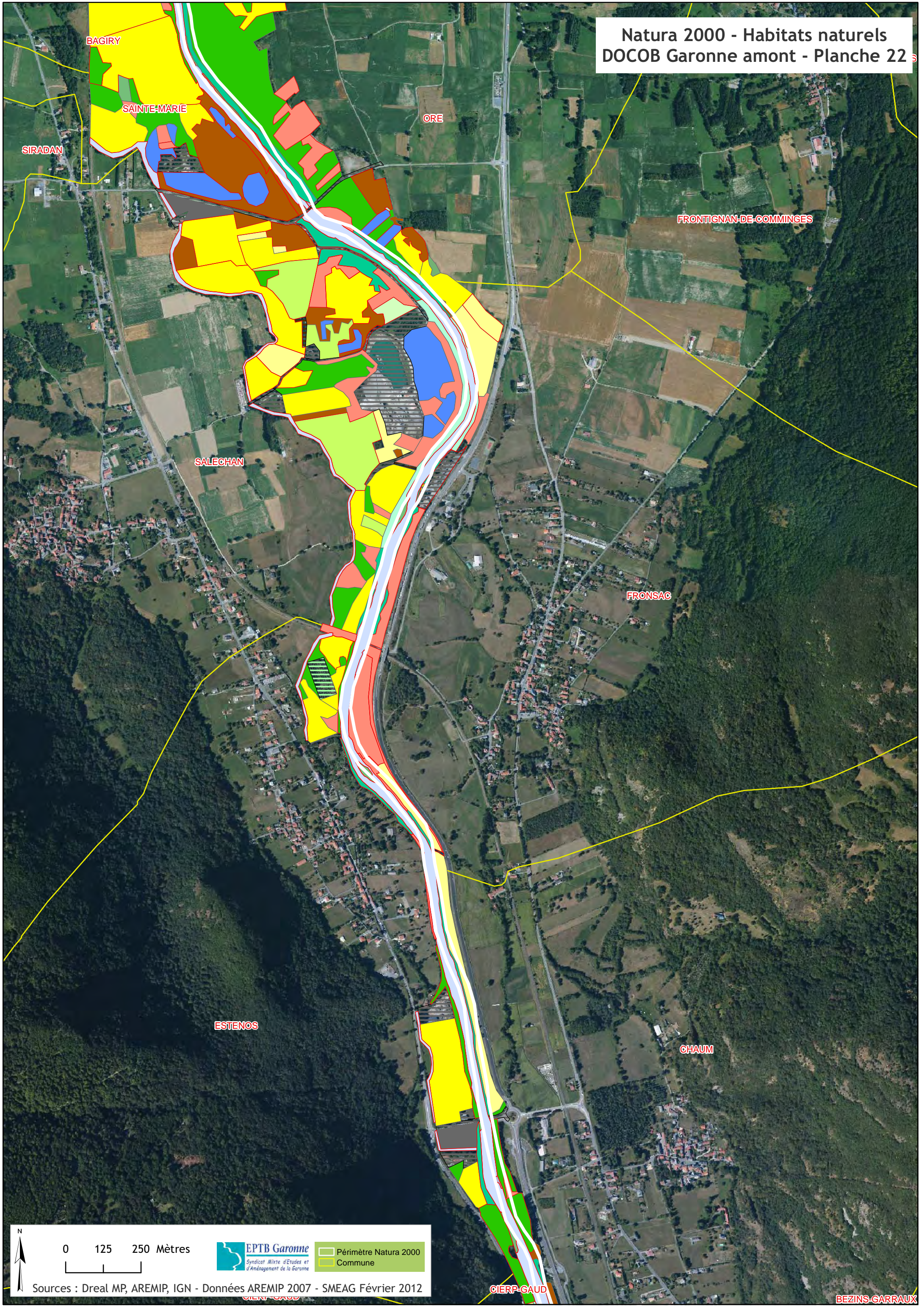
0 125 250 Mètres

 **EPTB Garonne**  
Syndicat Mixte d'Etudes et d'Aménagement de la Garonne

 Périmètre Natura 2000  
 Commune

Sources : Dreal MP, AREMIP, IGN - Données AREMIP 2007 - SMEAG Février 2012





0 125 250 Mètres

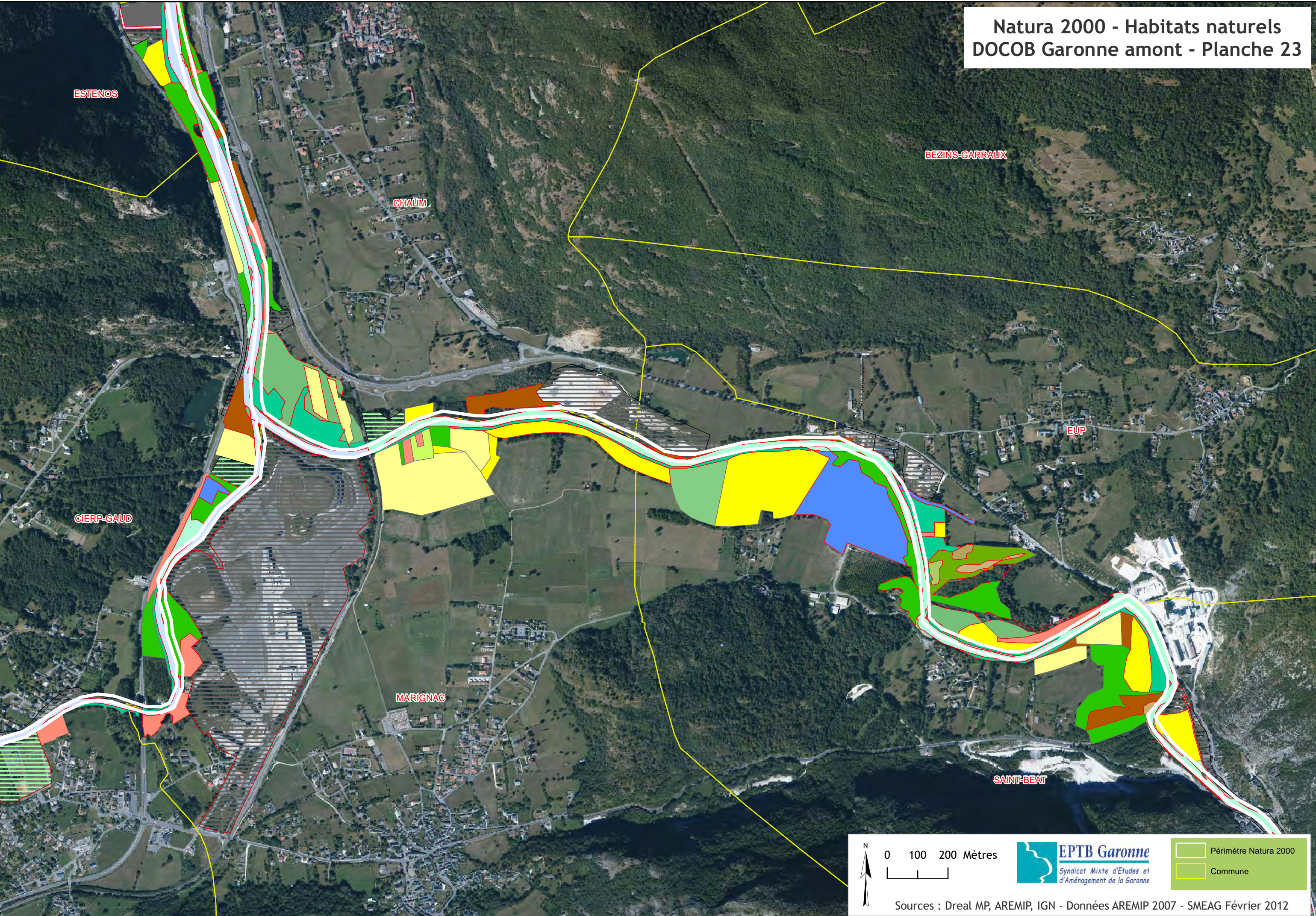
 **EPTB Garonne**  
Syndicat Mixte d'Etudes et  
d'Aménagement de la Garonne

 Périmètre Natura 2000  
 Commune

Sources : Dreal MP, AREMIP, IGN - Données AREMIP 2007 - SMEAG Février 2012



Natura 2000 - Habitats naturels  
DOCOB Garonne amont - Planche 23



ESTENOS

CHAUM

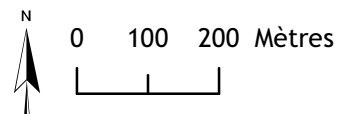
BEZINS-GARRAUX

EUP

CIERP-GAUD

MARIGNAC

SAINT-BEAT



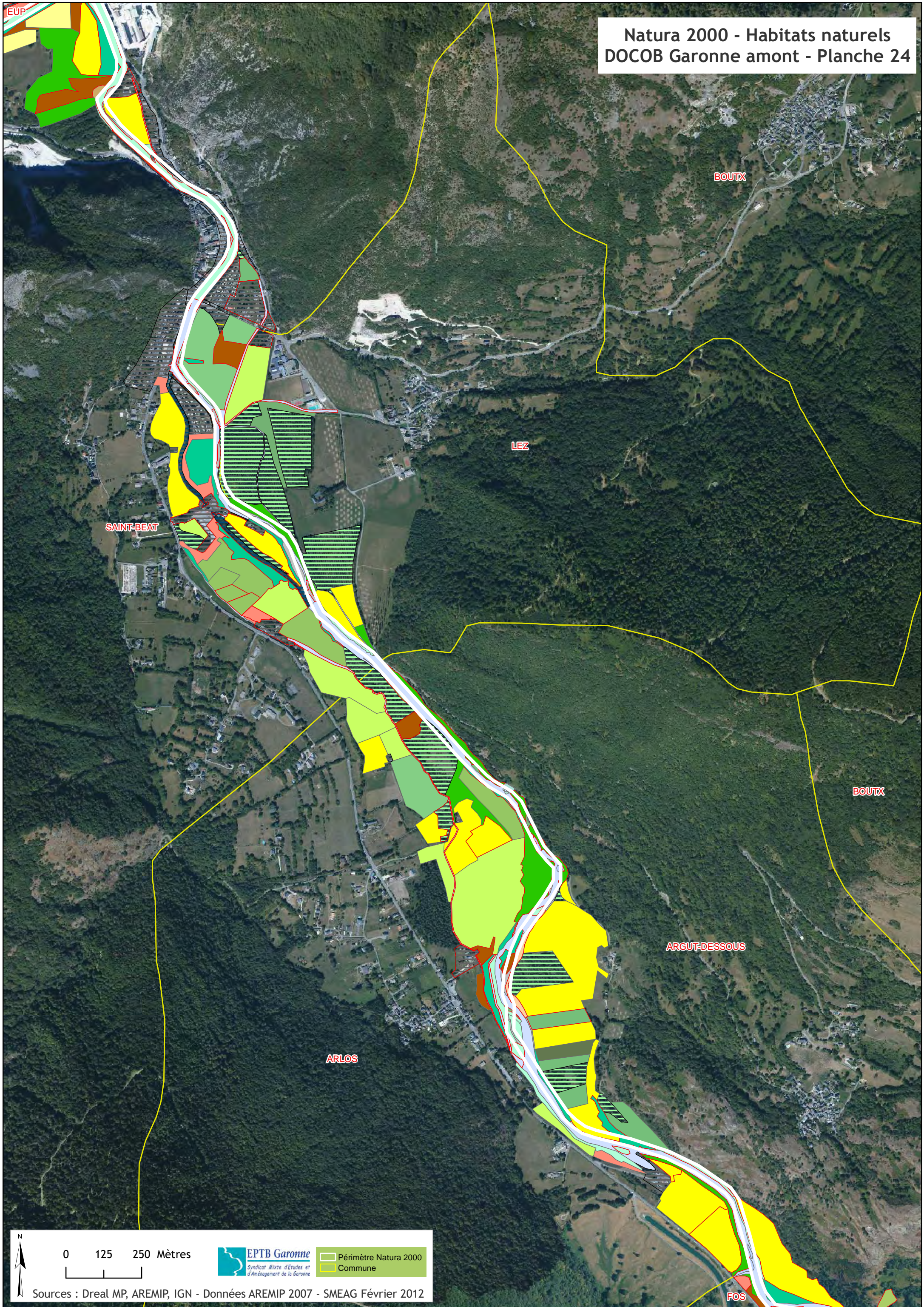
**EPTB Garonne**  
Syndicat Mixte d'Etudes et  
d'Aménagement de la Garonne

- Périètre Natura 2000
- Commune

Sources : Dreal MP, AREMIP, IGN - Données AREMIP 2007 - SMEAG Février 2012



Natura 2000 - Habitats naturels  
DOCOB Garonne amont - Planche 24



SAINT-BEAT

ARLOS

LEZ

BOUTX

BOUTX

ARGUT-DESSOUS

FOS



0 125 250 Mètres

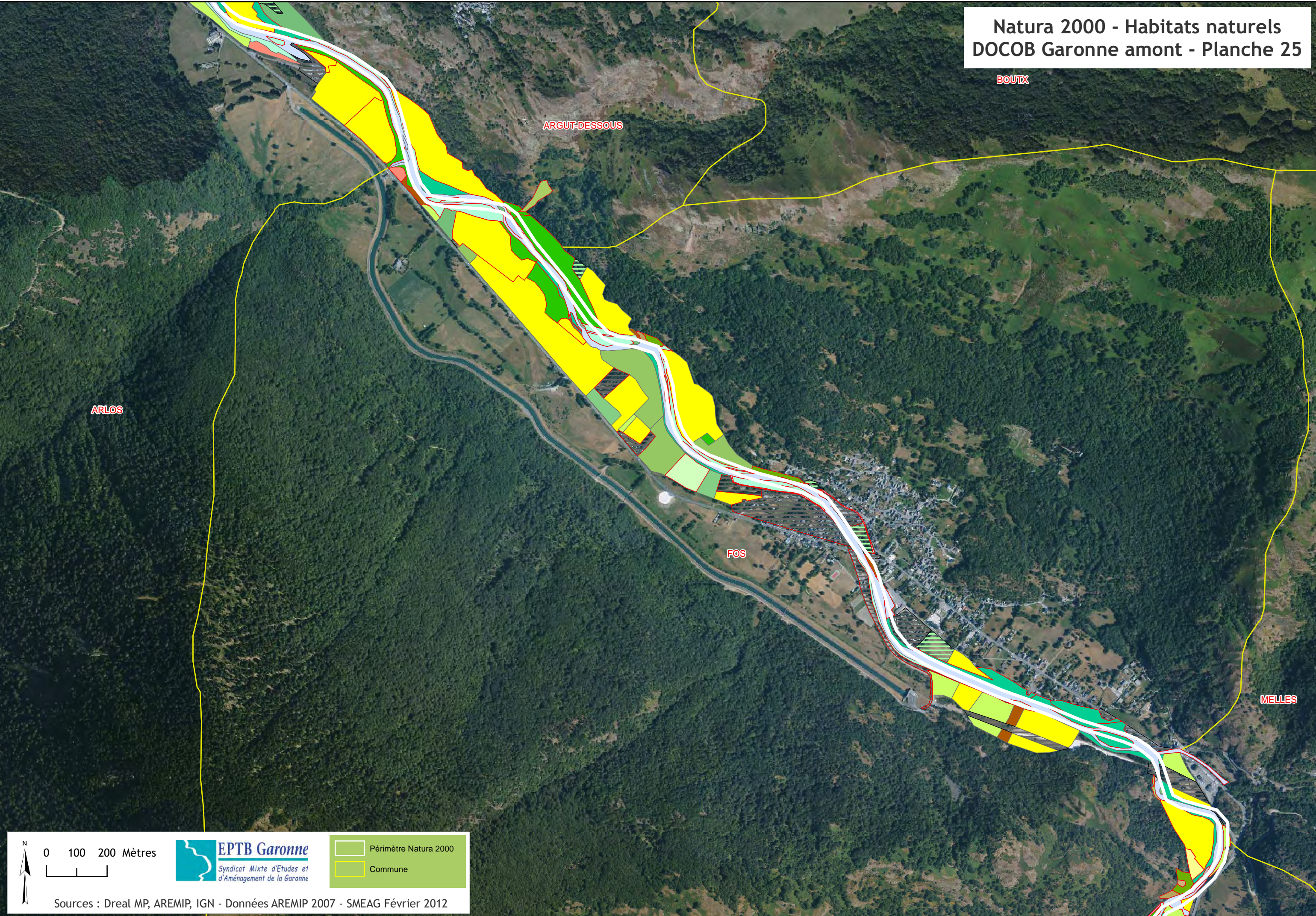


■ Périmètre Natura 2000  
■ Commune

Sources : Dreal MP, AREMIP, IGN - Données AREMIP 2007 - SMEAG Février 2012



Natura 2000 - Habitats naturels  
DOCOB Garonne amont - Planche 25



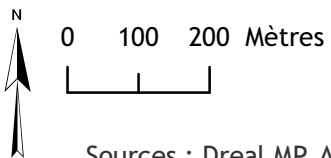
ARLOS

ARGUT-DESSOUS

BOUTX

FOS

MELLES

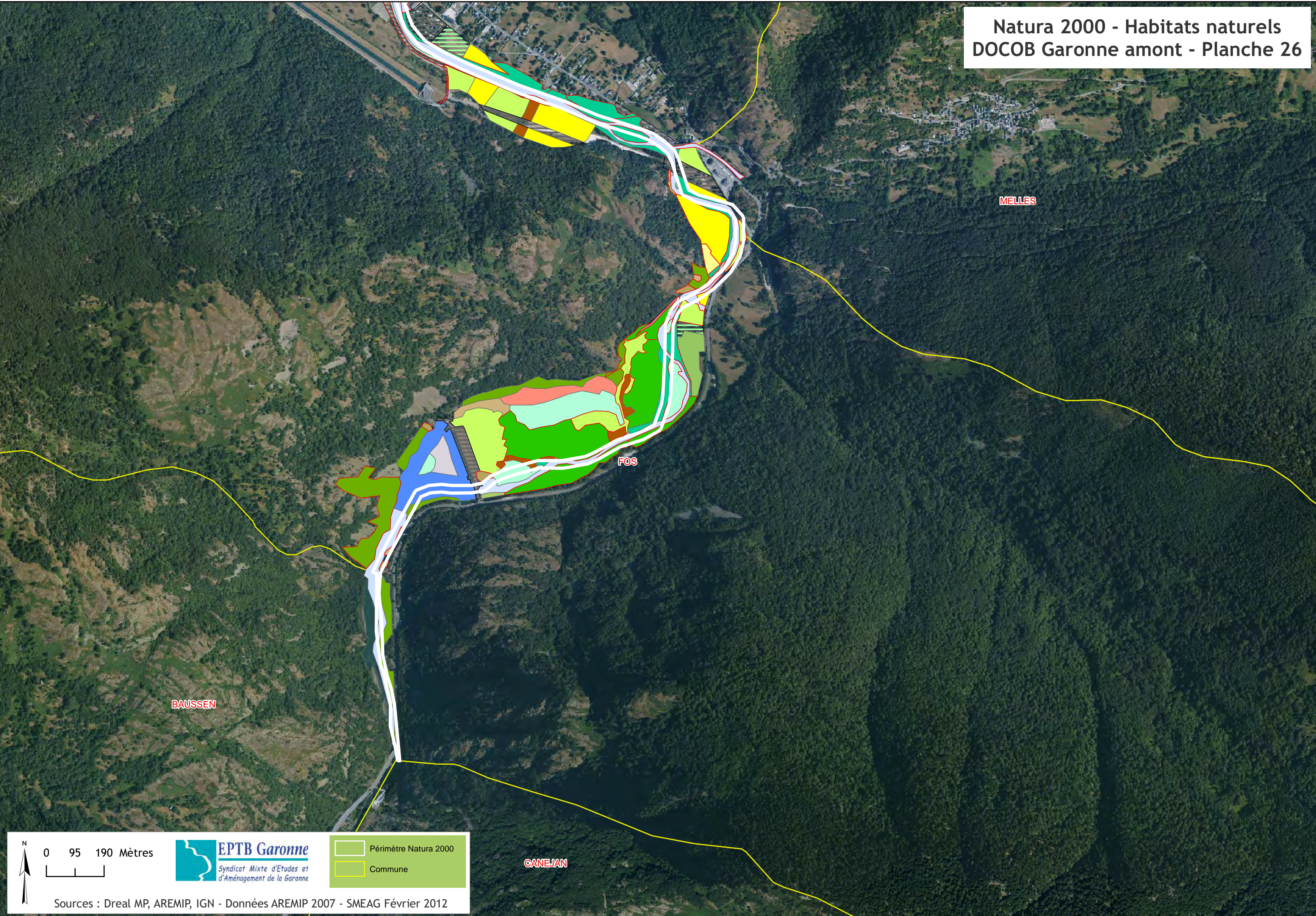


**EPTB Garonne**  
Syndicat Mixte d'Etudes et  
d'Aménagement de la Garonne

■ Périmètre Natura 2000  
■ Commune

Sources : Dreal MP, AREMIP, IGN - Données AREMIP 2007 - SMEAG Février 2012



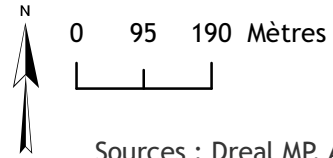


BAUSSEN



FOS

MELLES

CANEJAN



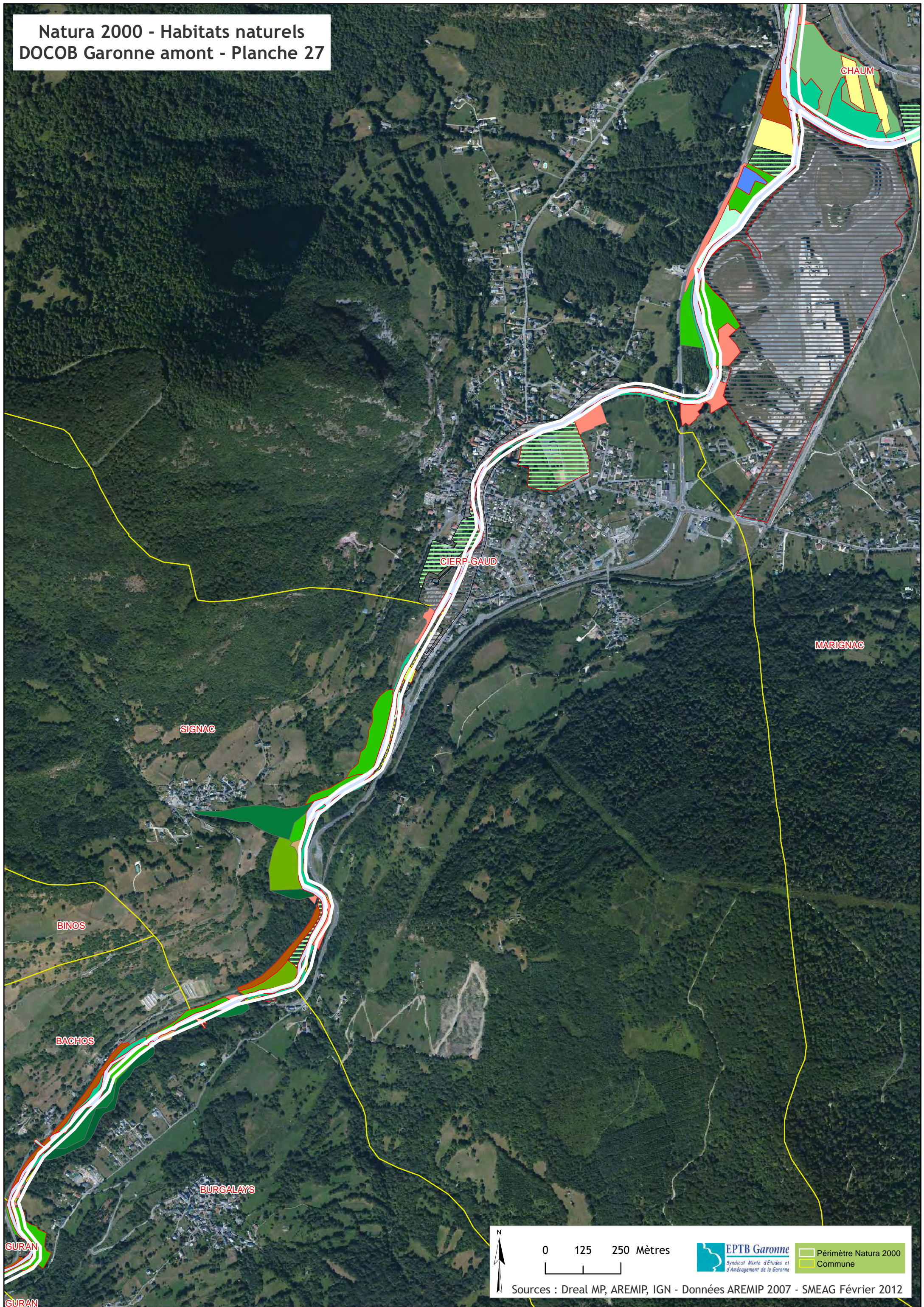
**EPTB Garonne**  
Syndicat Mixte d'Etudes et  
d'Aménagement de la Garonne

-  Périmètre Natura 2000
-  Commune

Sources : Dreal MP, AREMIP, IGN - Données AREMIP 2007 - SMEAG Février 2012



Natura 2000 - Habitats naturels  
DOCOB Garonne amont - Planche 27



CHAUM

CIERP-GAUD

MARIIGNAC

SIGNAC

BINOS

BACHOS

BURCALAYS

GURAN

GURAN



0 125 250 Mètres

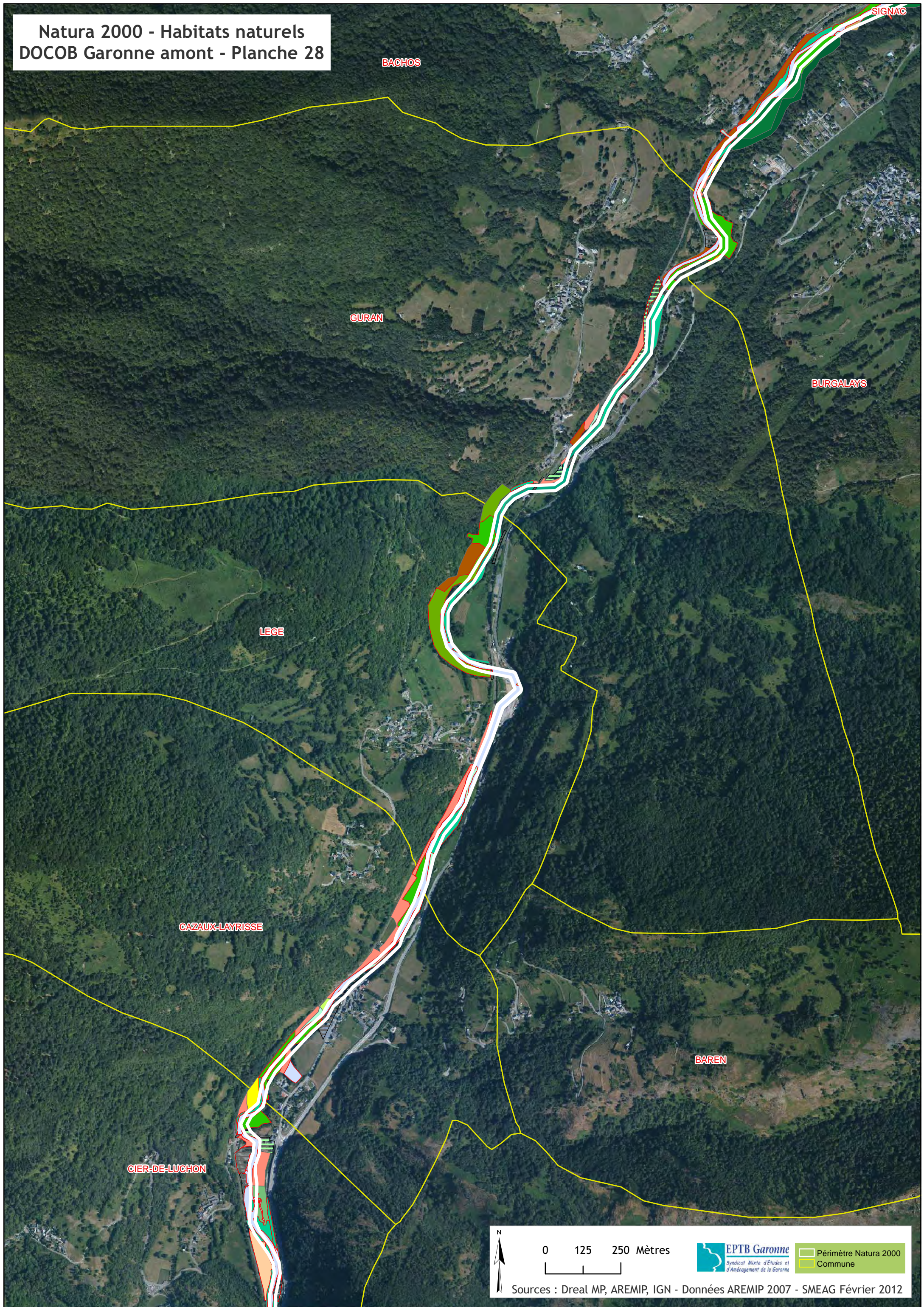


■ Périmètre Natura 2000  
■ Commune

Sources : Dreal MP, AREMIP, IGN - Données AREMIP 2007 - SMEAG Février 2012



Natura 2000 - Habitats naturels  
DOCOB Garonne amont - Planche 28



BACHOS

GURAN

BURGALAYS

LECE


CAZAUX-LAYRISSE


BAREN



CIER-DE-LUCHON

SIGNAC

0 125 250 Mètres

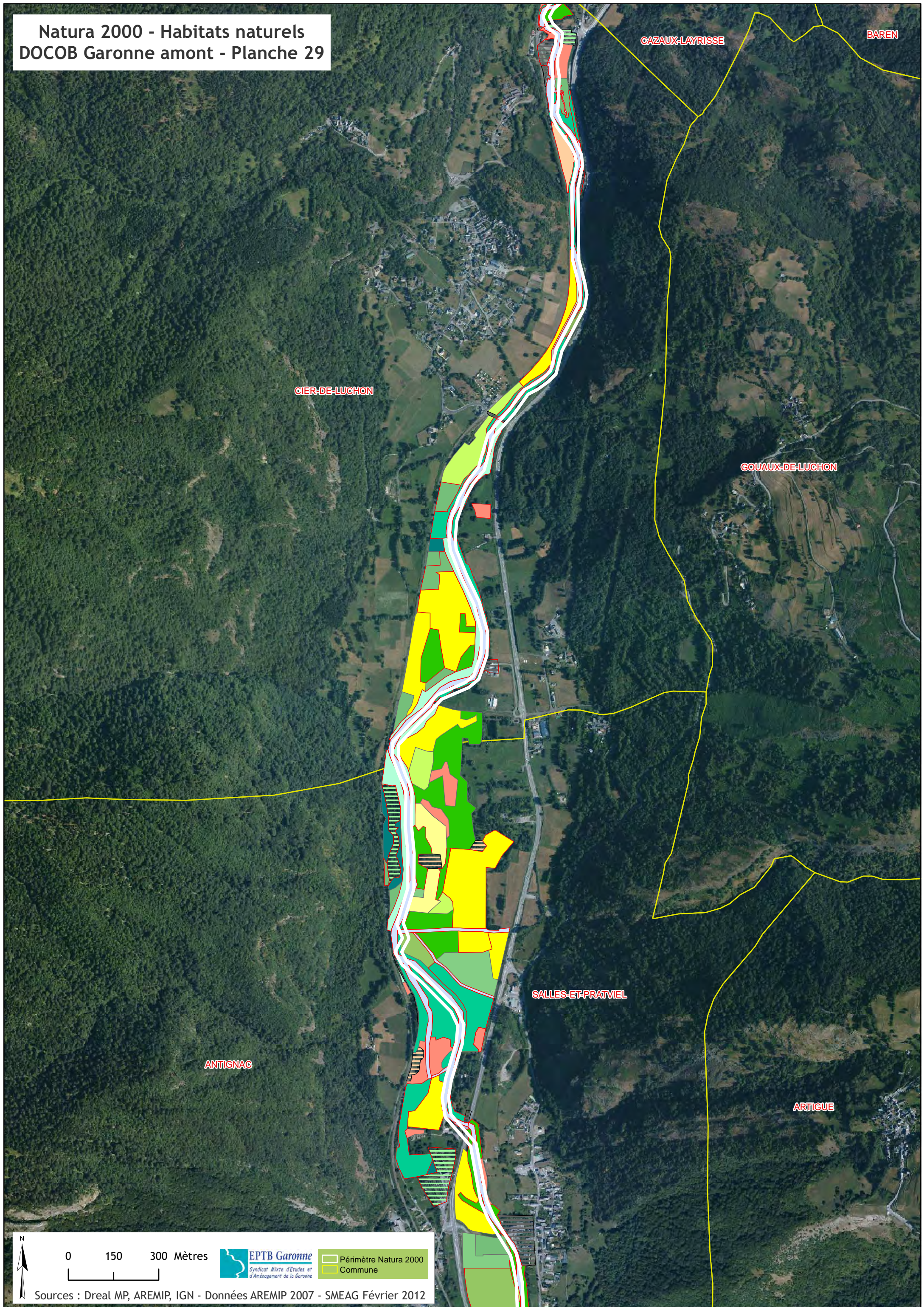
 Sources : Dreal MP, AREMIP, IGN - Données AREMIP 2007 - SMEAG Février 2012

 **EPTB Garonne**  
Syndicat Mixte d'Etudes et d'Aménagement de la Garonne

 Périmètre Natura 2000  
 Commune



Natura 2000 - Habitats naturels  
DOCOB Garonne amont - Planche 29



CAZAUX-LAYRISSE

BAREN

CIER-DE-LUCHON

GOUAUX-DE-LUCHON

ANTIGNAC

SALLES-ET-PRATVIEL

ARTIGUE

0 150 300 Mètres

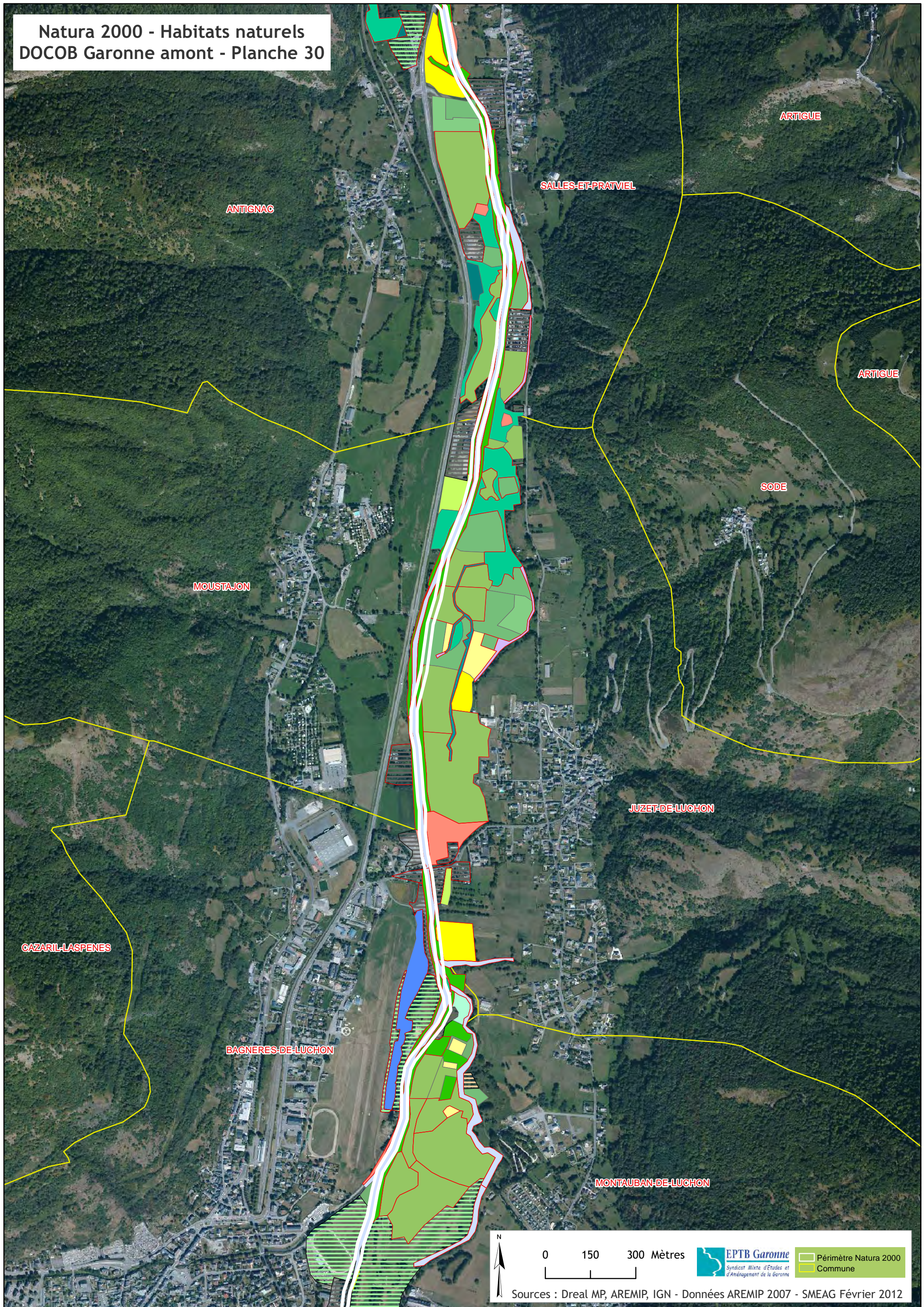
 **EPTB Garonne**  
Syndicat Mixte d'Etudes et d'Aménagement de la Garonne

 Périmètre Natura 2000  
 Commune

Sources : Dreal MP, AREMIP, IGN - Données AREMIP 2007 - SMEAG Février 2012



Natura 2000 - Habitats naturels  
DOCOB Garonne amont - Planche 30



0 150 300 Mètres

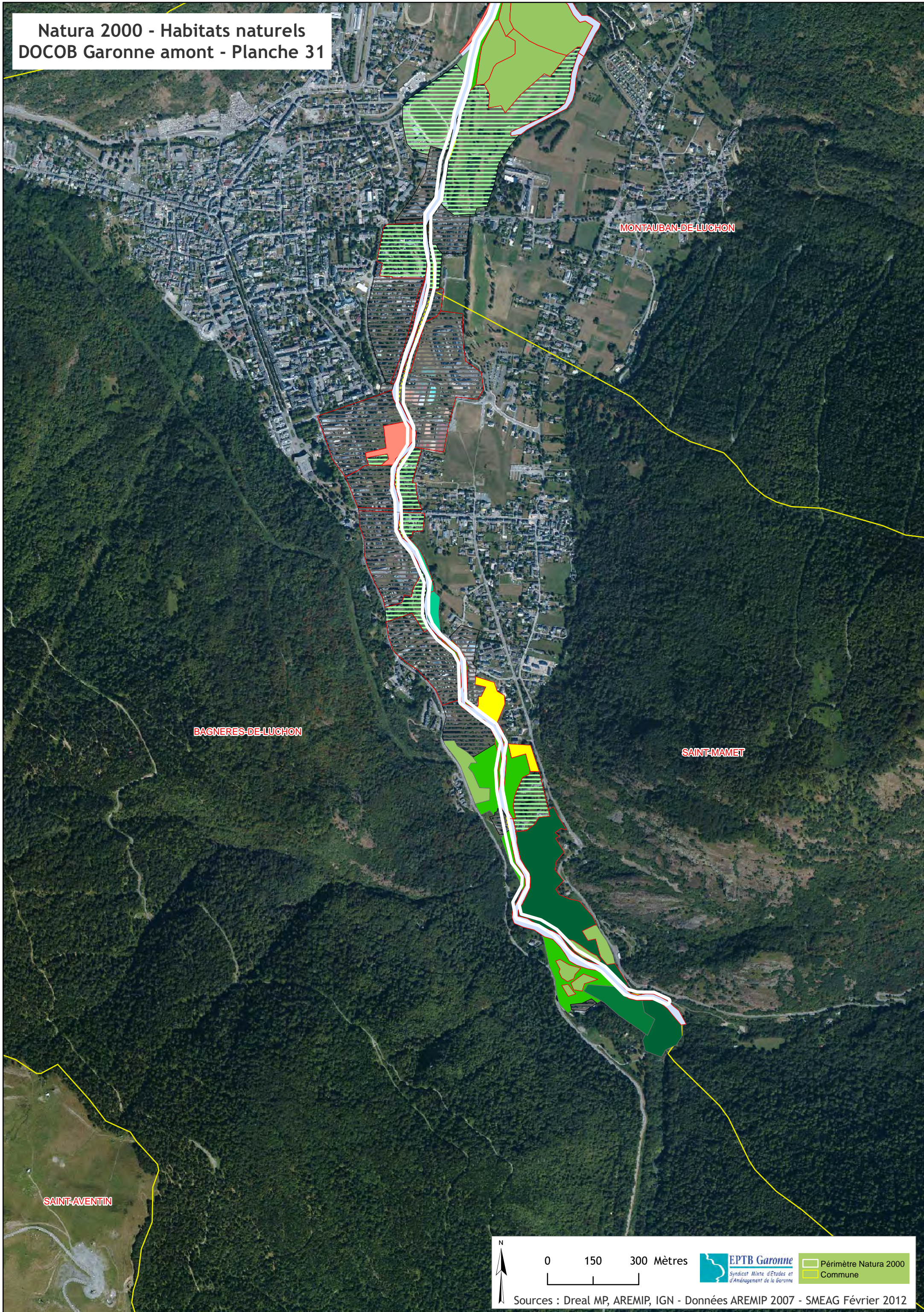
**EPTB Garonne**  
Syndicat Mixte d'Etudes et d'Aménagement de la Garonne

■ Périmètre Natura 2000  
■ Commune

Sources : Dreal MP, AREMIP, IGN - Données AREMIP 2007 - SMEAG Février 2012

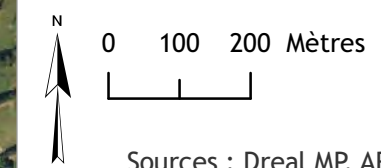
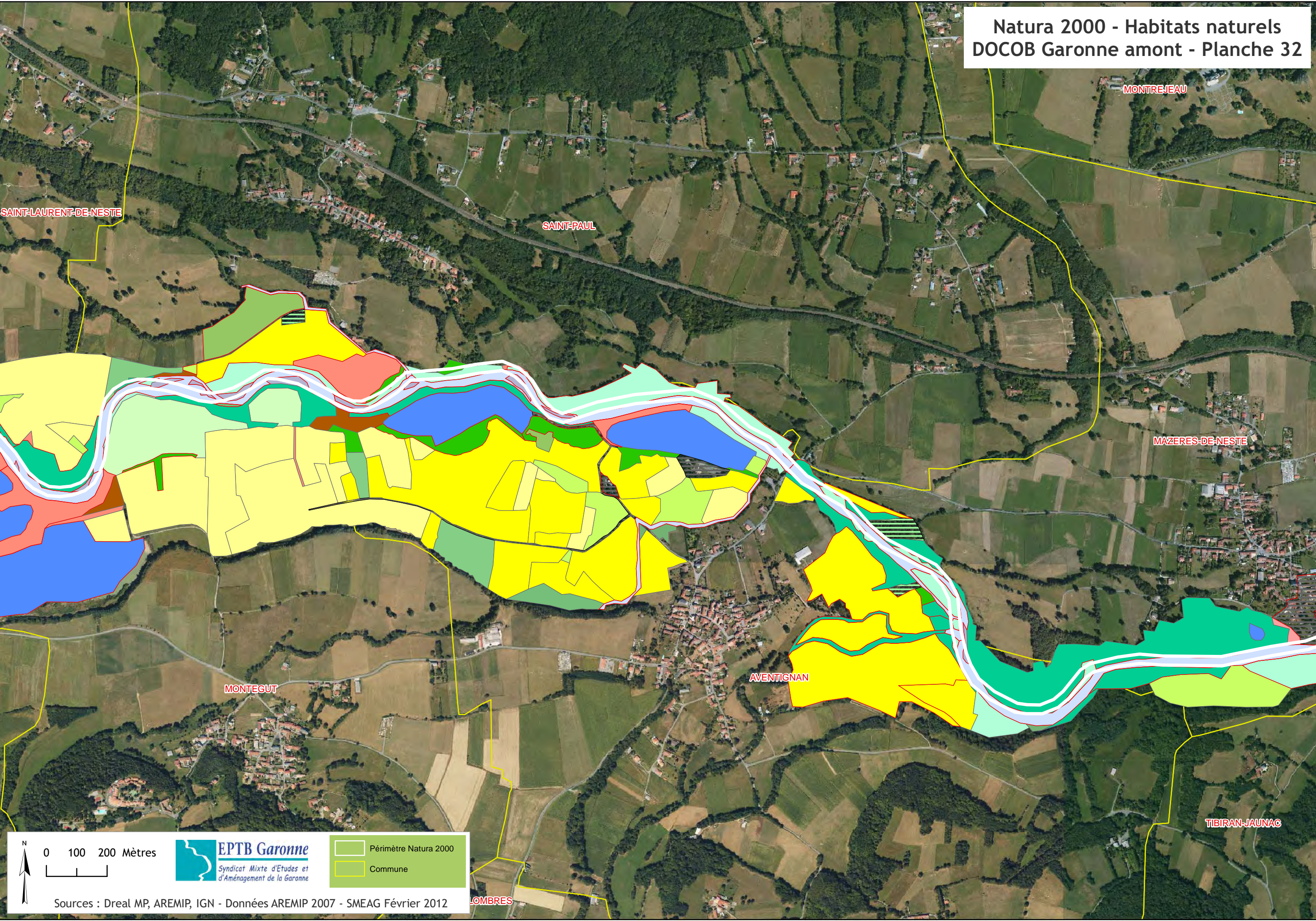


Natura 2000 - Habitats naturels  
DOCOB Garonne amont - Planche 31







Natura 2000 - Habitats naturels  
DOCOB Garonne amont - Planche 32



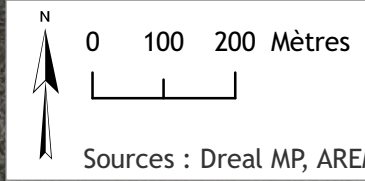
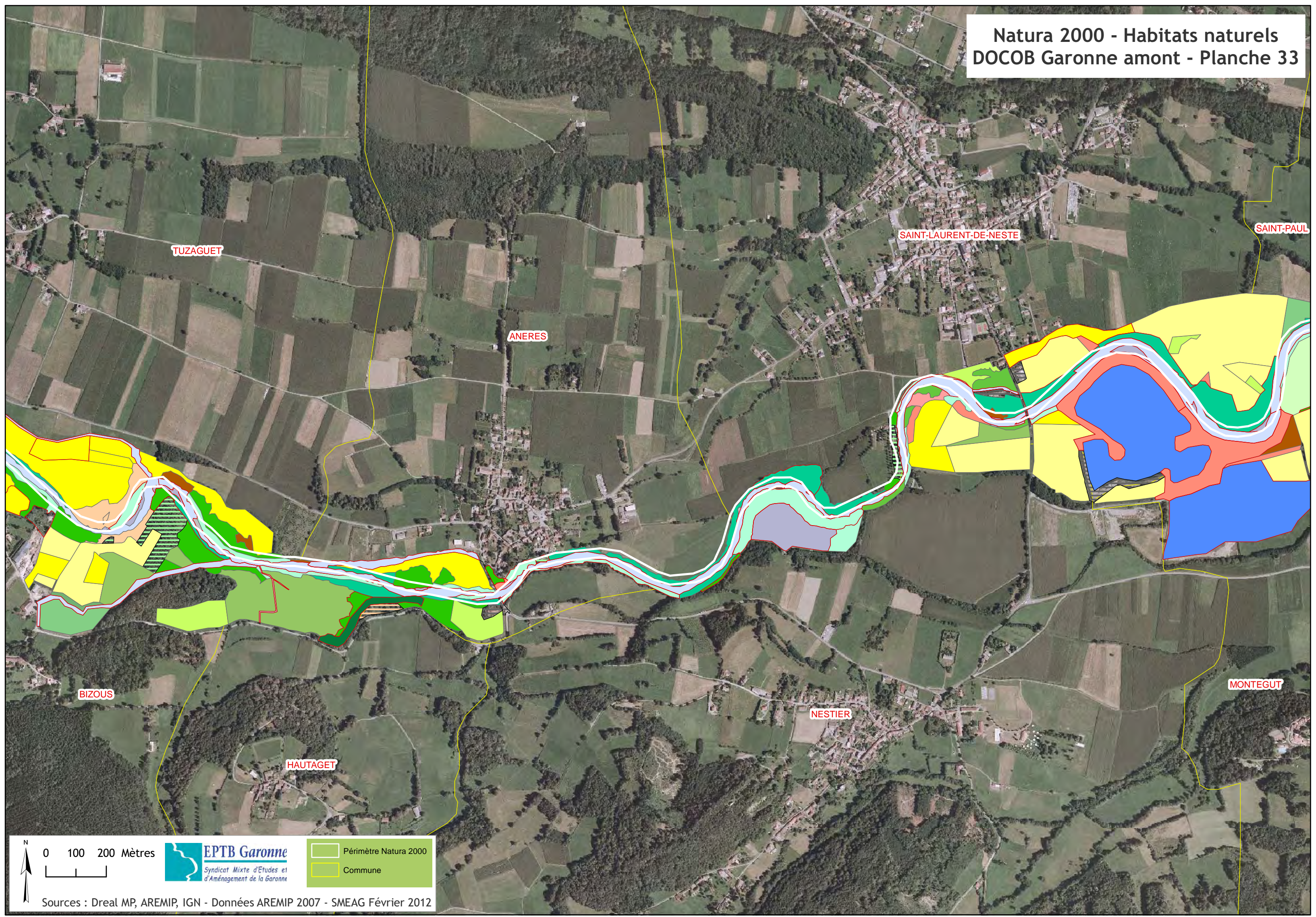
**EPTB Garonne**  
Syndicat Mixte d'Etudes et  
d'Aménagement de la Garonne

-  Périmètre Natura 2000
-  Commune



Sources : Dreal MP, AREMIP, IGN - Données AREMIP 2007 - SMEAG Février 2012

LOMBRES



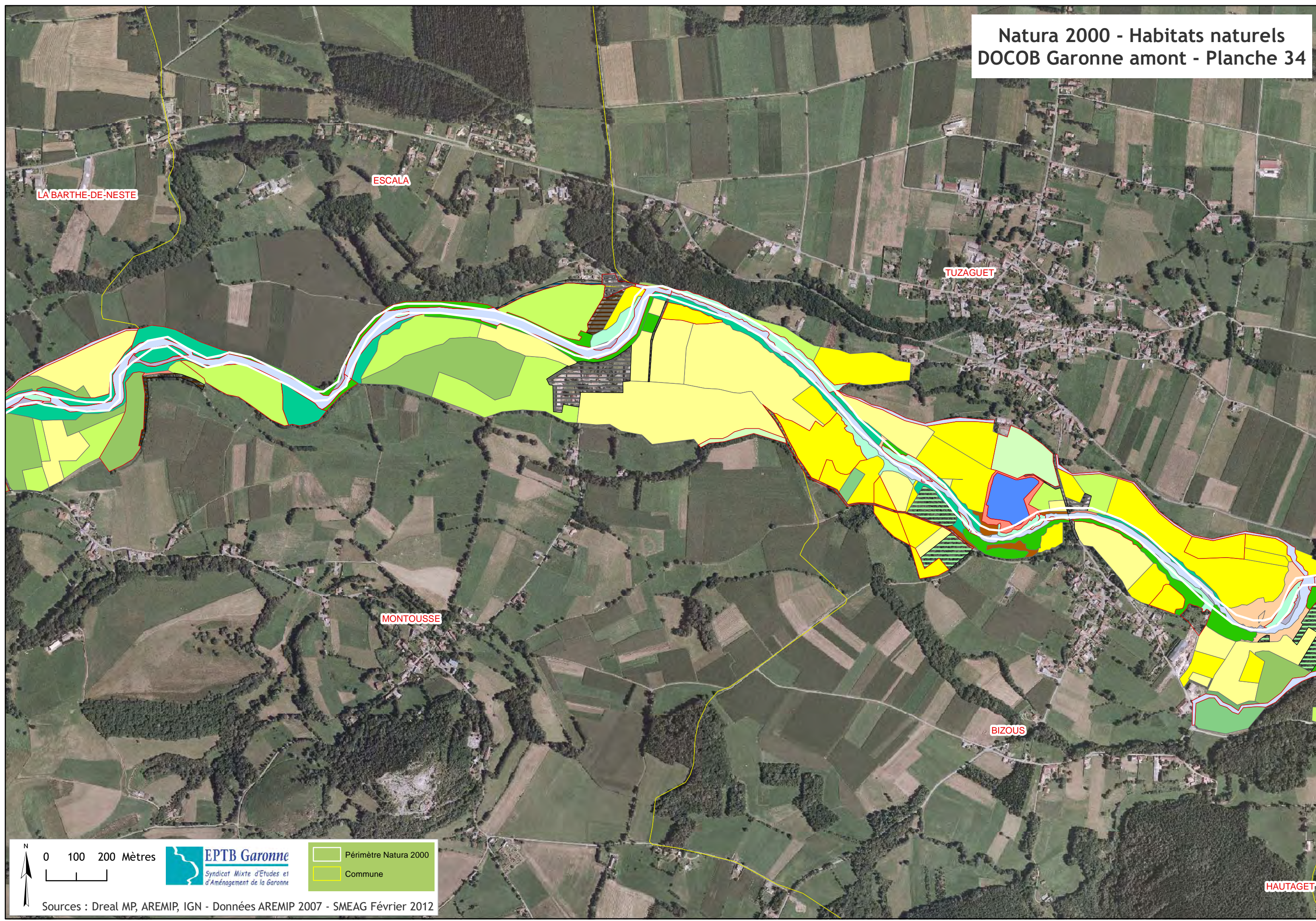


**EPTB Garonne**  
Syndicat Mixte d'Etudes et  
d'Aménagement de la Garonne

-  Périmètre Natura 2000
-  Commune

Sources : Dreal MP, AREMIP, IGN - Données AREMIP 2007 - SMEAG Février 2012





LA BARTHE-DE-NESTE

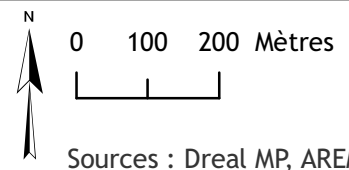
ESCALA

TUZAGUET



MONTOUSSE

BIZOUS

HAUTAGET



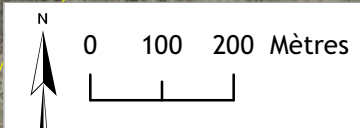
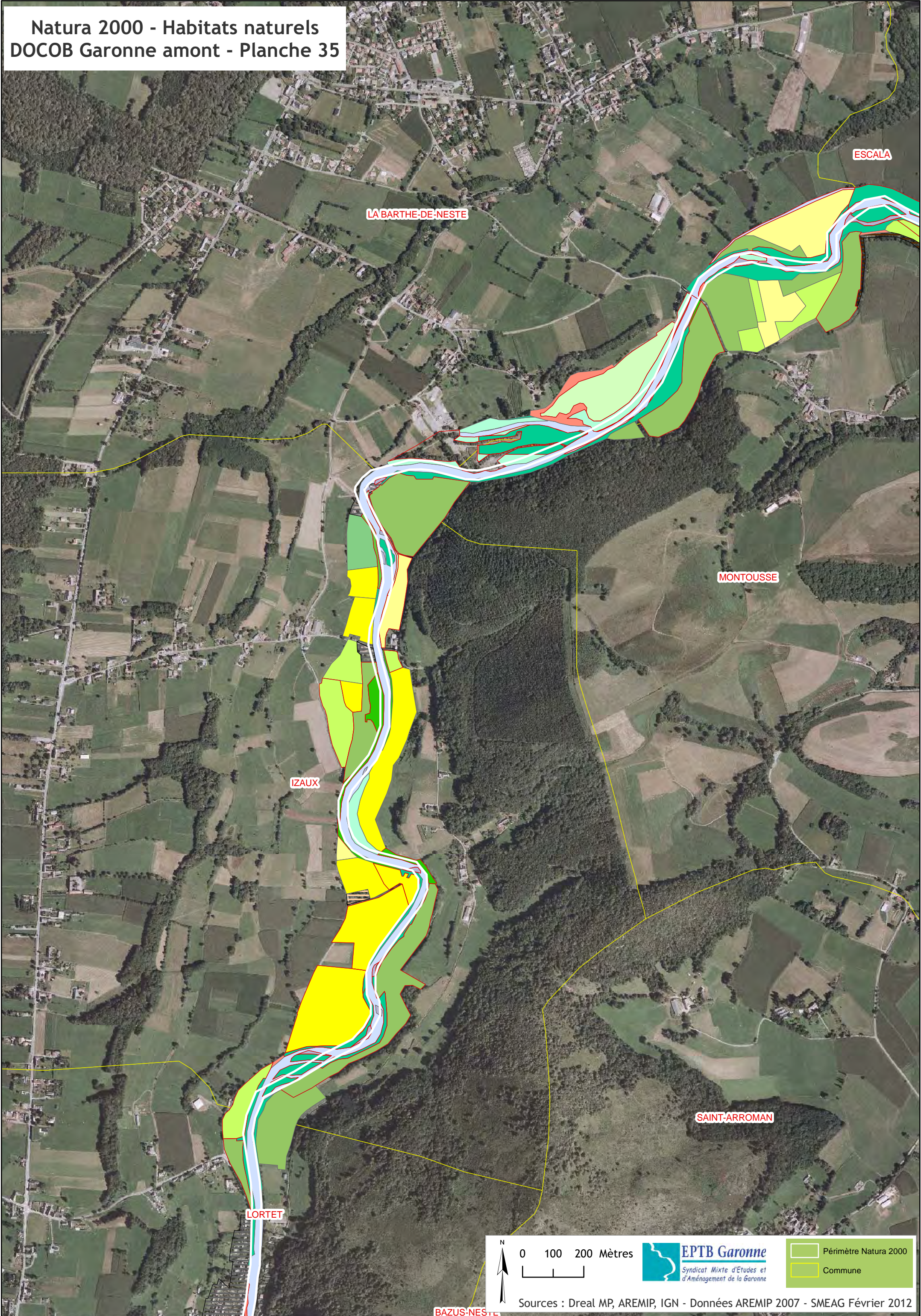
**EPTB Garonne**  
Syndicat Mixte d'Etudes et  
d'Aménagement de la Garonne

-  Périmètre Natura 2000
-  Commune

Sources : Dreal MP, AREMIP, IGN - Données AREMIP 2007 - SMEAG Février 2012



Natura 2000 - Habitats naturels  
DOCOB Garonne amont - Planche 35



**EPTB Garonne**  
Syndicat Mixte d'Etudes et  
d'Aménagement de la Garonne

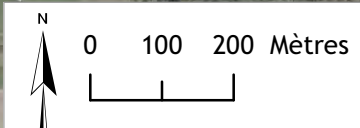
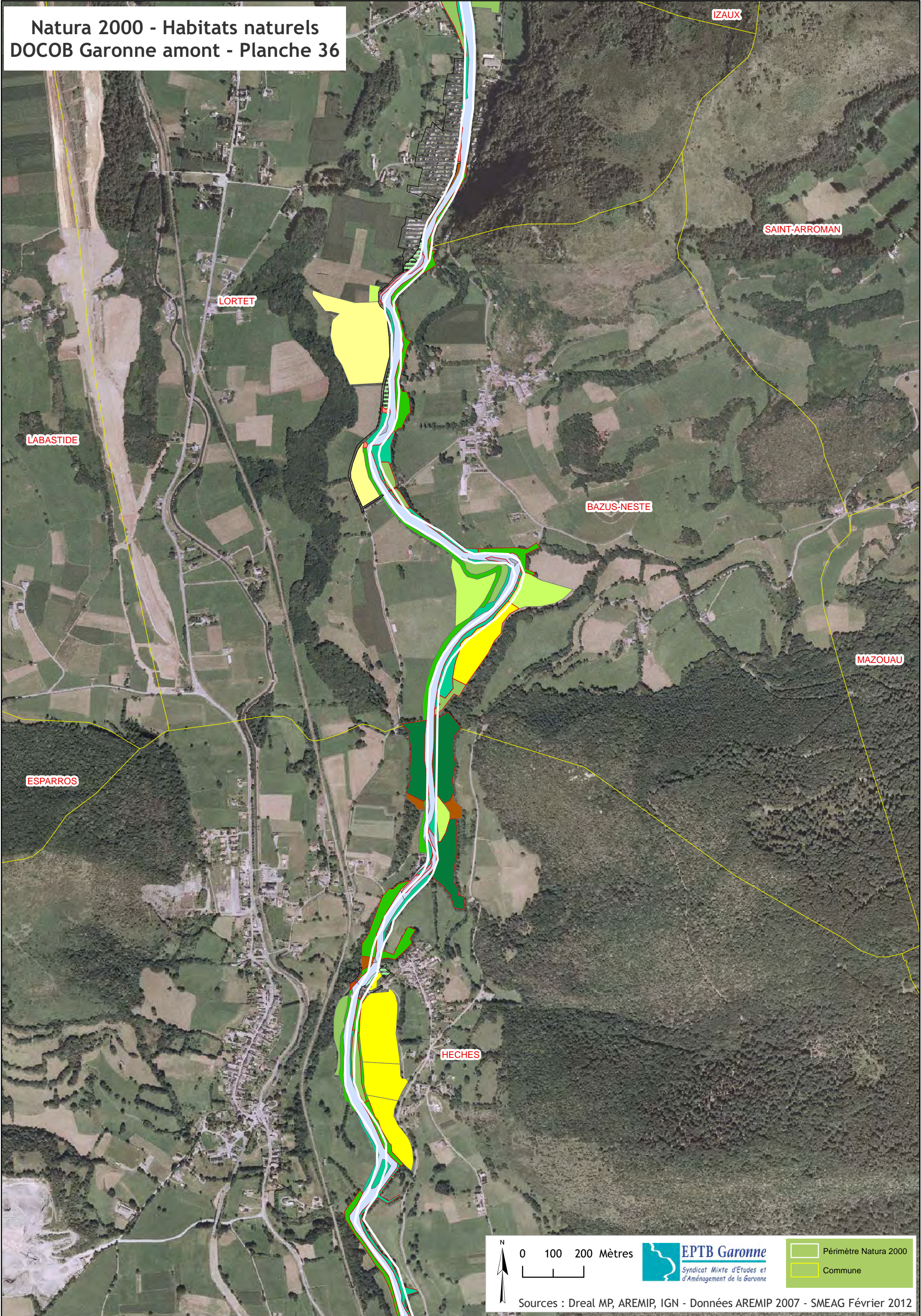
■ Périmètre Natura 2000  
■ Commune

Sources : Dreal MP, AREMIP, IGN - Données AREMIP 2007 - SMEAG Février 2012

BAZUS-NESTE



Natura 2000 - Habitats naturels  
DOCOB Garonne amont - Planche 36



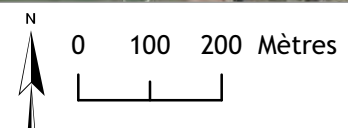
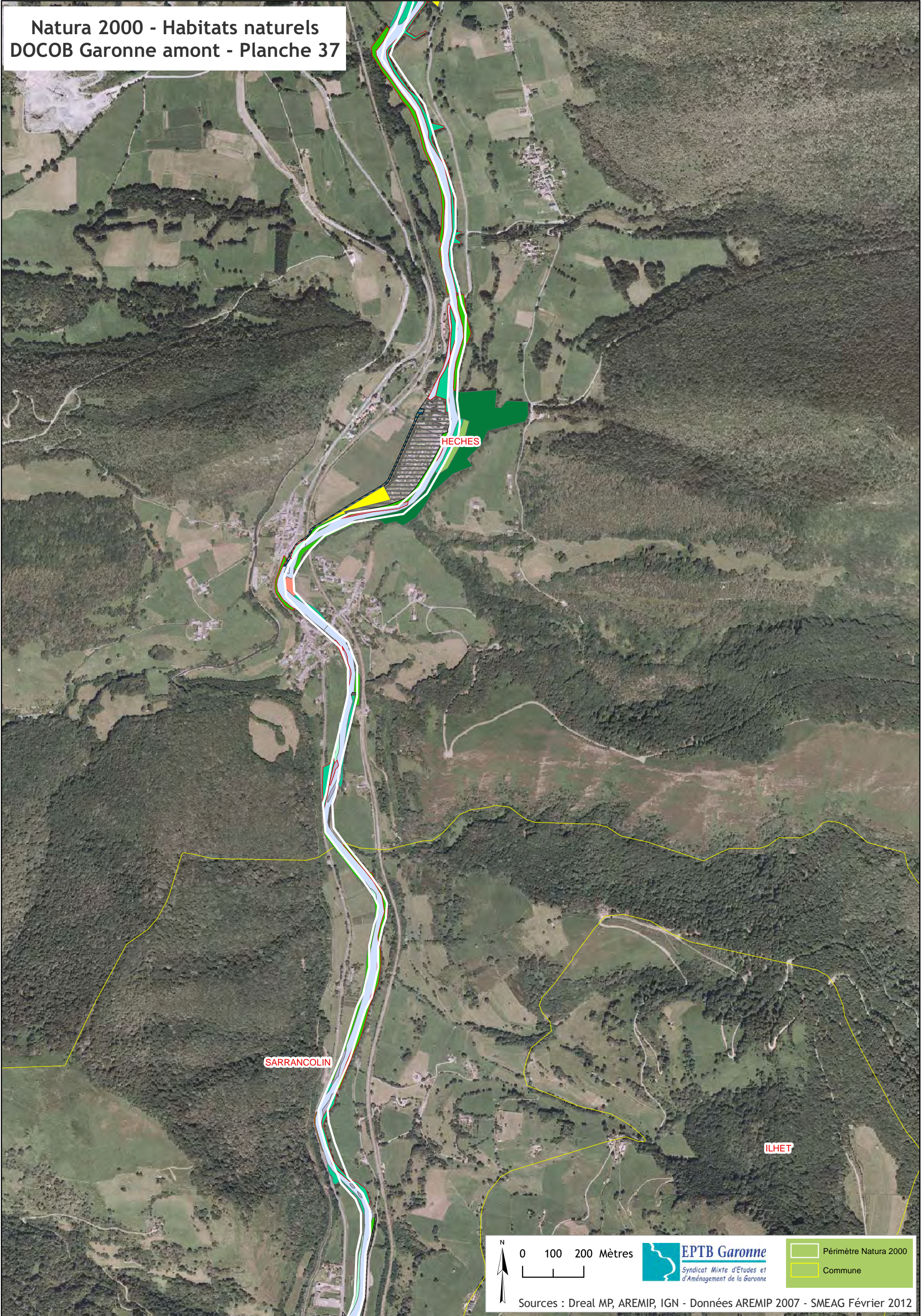
**EPTB Garonne**  
Syndicat Mixte d'Etudes et  
d'Aménagement de la Garonne

■ Périmètre Natura 2000  
■ Commune



Sources : Dreal MP, AREMIP, IGN - Données AREMIP 2007 - SMEAG Février 2012



Natura 2000 - Habitats naturels  
DOCOB Garonne amont - Planche 37



**EPTB Garonne**  
Syndicat Mixte d'Etudes et  
d'Aménagement de la Garonne

-  Périmètre Natura 2000
-  Commune

Sources : Dreal MP, AREMIP, IGN - Données AREMIP 2007 - SMEAG Février 2012



Natura 2000 - Habitats naturels  
DOCOB Garonne amont - Planche 38



0 100 200 Mètres

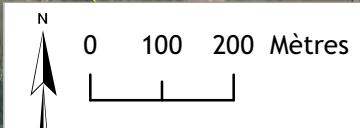
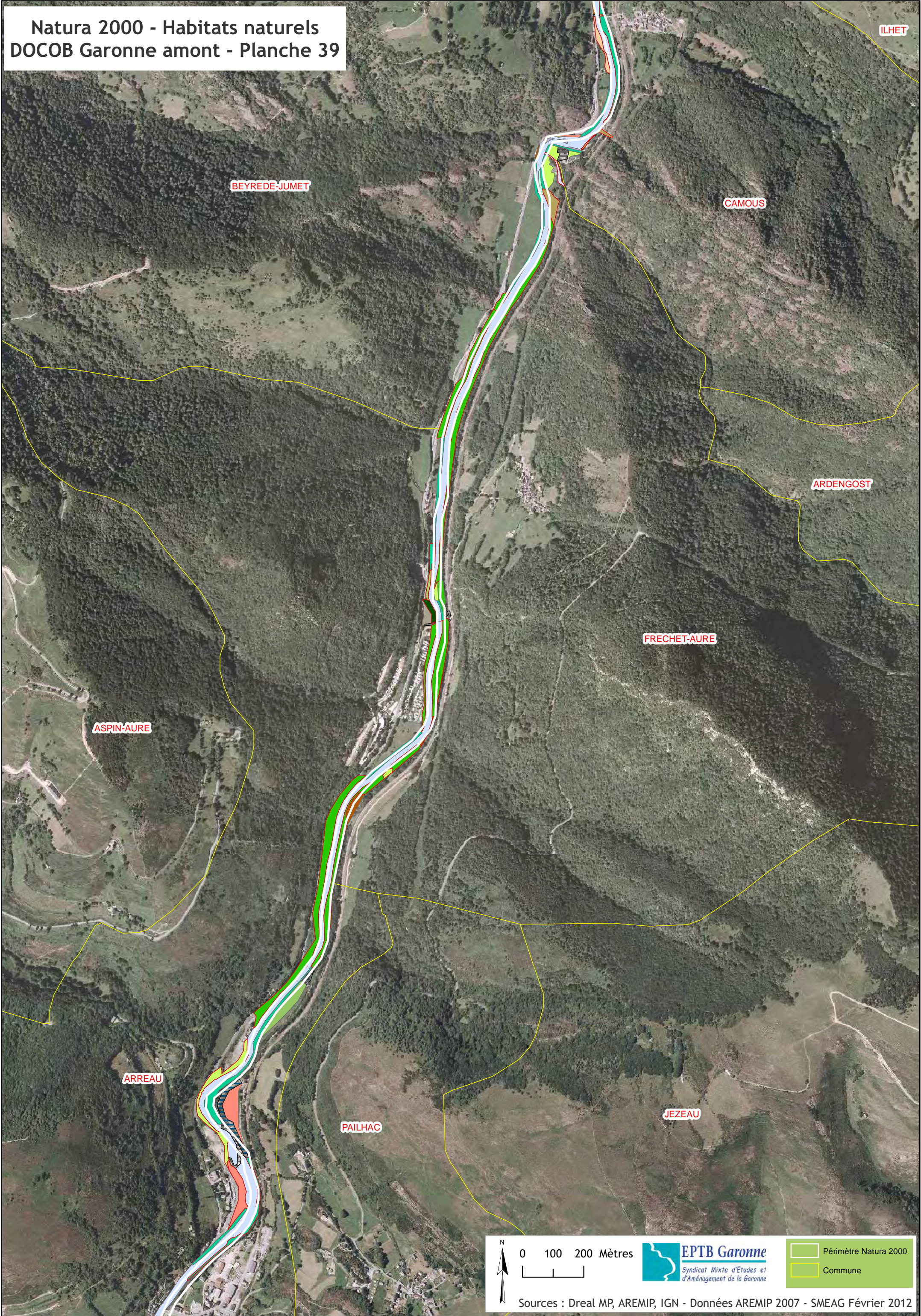
**EPTB Garonne**  
Syndicat Mixte d'Etudes et  
d'Aménagement de la Garonne

■ Périmètre Natura 2000  
■ Commune



Sources : Dreal MP, AREMIP, IGN - Données AREMIP 2007 - SMEAG Février 2012



Natura 2000 - Habitats naturels  
DOCOB Garonne amont - Planche 39



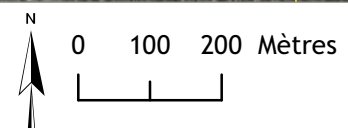
**EPTB Garonne**  
Syndicat Mixte d'Etudes et  
d'Aménagement de la Garonne

-  Périmètre Natura 2000
-  Commune



Sources : Dreal MP, AREMIP, IGN - Données AREMIP 2007 - SMEAG Février 2012



Natura 2000 - Habitats naturels  
DOCOB Garonne amont - Planche 40



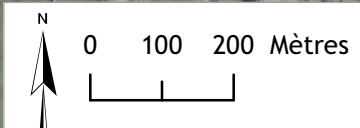
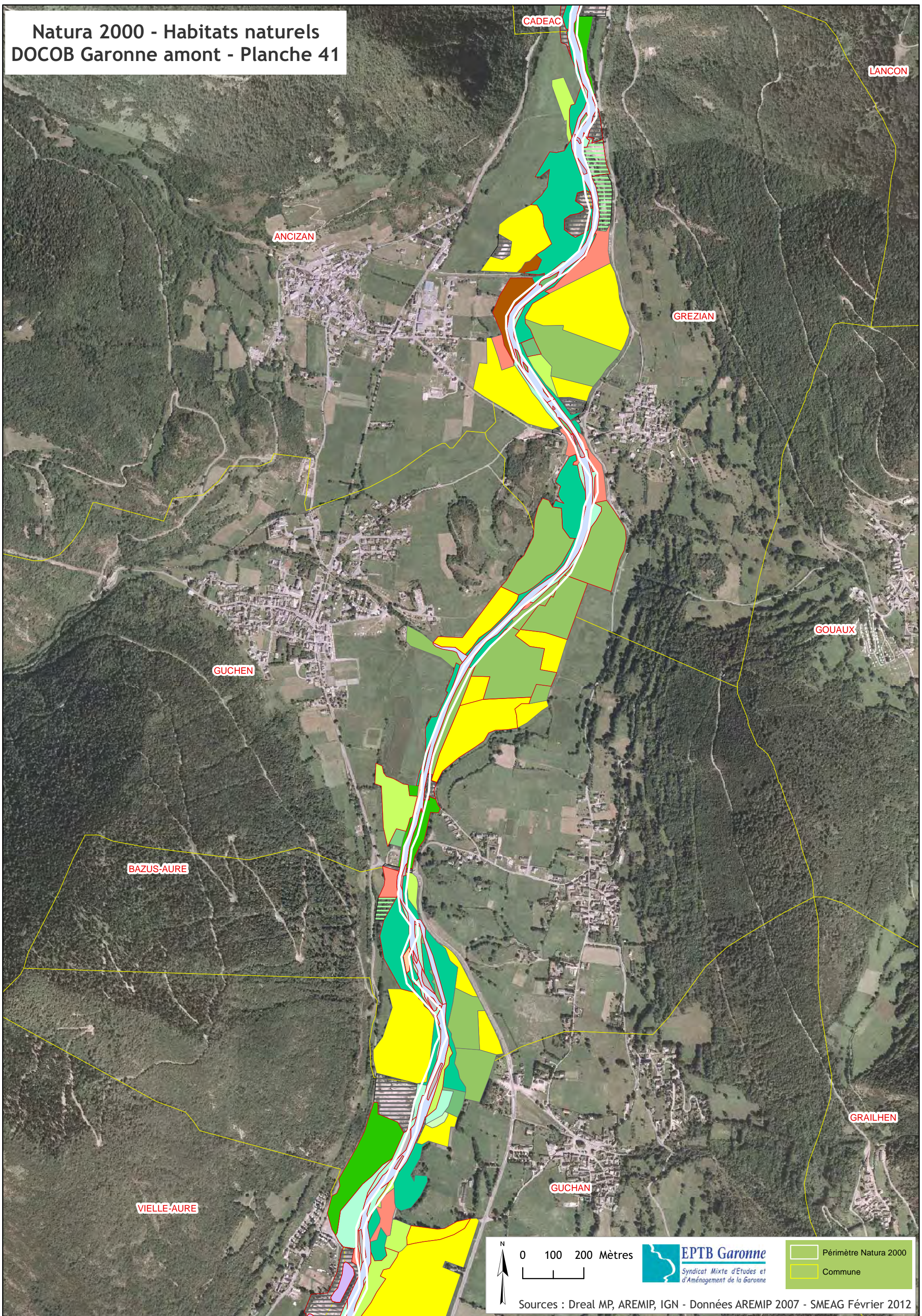
**EPTB Garonne**  
Syndicat Mixte d'Etudes et  
d'Aménagement de la Garonne

-  Périmètre Natura 2000
-  Commune

Sources : Dreal MP, AREMIP, IGN - Données AREMIP 2007 - SMEAG Février 2012



Natura 2000 - Habitats naturels  
DOCOB Garonne amont - Planche 41



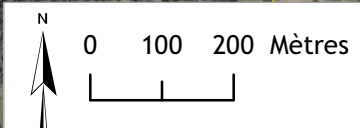
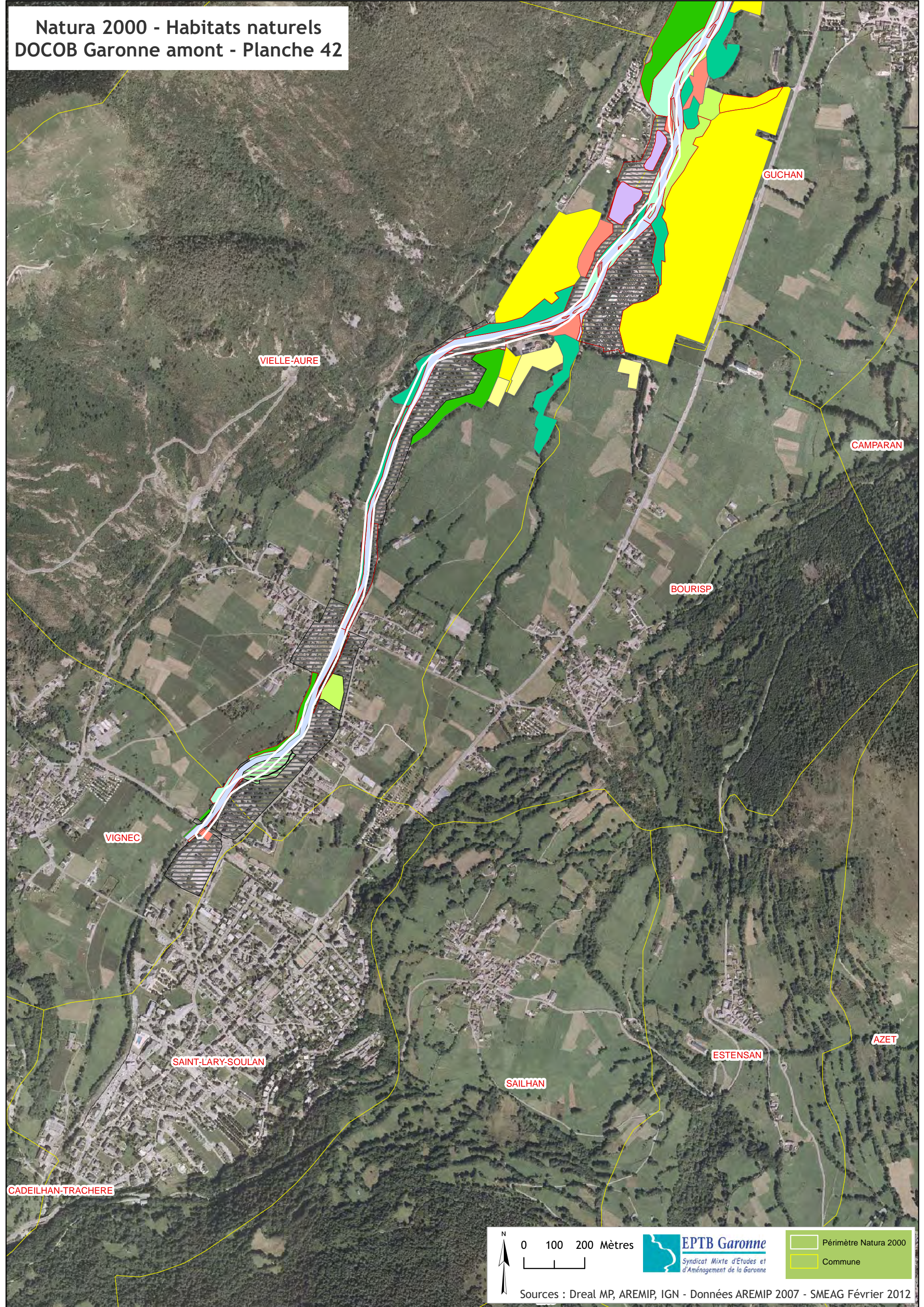
**EPTB Garonne**  
Syndicat Mixte d'Etudes et  
d'Aménagement de la Garonne

■ Périmètre Natura 2000  
■ Commune

Sources : Dreal MP, AREMIP, IGN - Données AREMIP 2007 - SMEAG Février 2012



Natura 2000 - Habitats naturels  
DOCOB Garonne amont - Planche 42



	Périmètre Natura 2000
	Commune

Sources : Dreal MP, AREMIP, IGN - Données AREMIP 2007 - SMEAG Février 2012





## DOCOB « GARONNE AMONT »

### DOCUMENT DE SYNTHÈSE

ANNEXE 6 – CARTOGRAPHIE DES HABITATS NATURELS
---







## Carte des Habitats communautaires

**NB** : Les polygones représentés sur cette carte sont fréquemment constitués de plusieurs habitats naturels. Cette carte ne fait figurer que les habitats communautaires, même lorsque ceux-ci n'occupent qu'une faible part du polygone. Lorsque plusieurs habitats d'intérêt communautaire sont présents dans un même polygone, c'est l'habitat communautaire majoritaire qui est représenté.















La présence d'un autre habitat communautaire est figuré par un contour rouge du polygone.

Sources cartographiques : DIREN Midi-Pyrénées, AREMIP, IGN-RGC®, IGN-BDortho®

Réalisation cartographique : AREMIP, 2007

Echelle (pour une impression sur feuilles au format A3) : 1/10.000<sup>ème</sup>











### Légende

Couleur	Code Natura	Habitat naturel	Code Corine
	3140	Eaux oligo-mésotrophes calcaires à <i>Chara</i>	2244 X 22.12
	3150	Lacs eutrophes avec végétation <i>Hydrocharicion</i>	22.13x22.411
	3220	Rivière alpine à végétation ripicole herbacée	24.221X 24.22
	3230	Rivière alpine à végétation ripicole ligneuse à <i>Myricaria germanica</i>	44.111
	3240	Rivière alpine à végétation ripicole ligneuse à <i>Salix eleagnos</i>	44.112
	3260	Herbiers de renoncules aquatiques	24.4
	3270	Végétations annuelles des berges vaseuses	24.52
	4030	Landes sèches européennes	31.22
	5110	Formations à Buis des pentes rocheuses	31.82
	<b>6110</b>	<b>Pelouses rupicoles calcaires *</b>	<b>34.11</b>
	6210	Pelouses sèches semi-naturelles et facies d'embroussaillage	34.31 à 34.34
	6430	Mégaphorbiaies hydrophiles d'ourlets	37.7
	6510	Pelouses maigres de fauche de basse altitude	38.2
	6520	Prairies de fauche de montagne	38.3







	<b>7220</b>	<b>Sources pétrifiantes *avec formations de tufs</b>	<b>54.12</b>
	8110	Eboulis siliceux montagnard	61.1
	8130	Eboulis ouest-méditerranéens et thermophiles	61.3
	8210	Pente rocheuse calcaire avec végétation	62.1
	8220	Pente rocheuse siliceuse avec végétation	62.2
	8230	Roches siliceuses avec végétation pionnière	62.42
	8310	Grottes non exploitées par le tourisme	66.1 à 66.6
	9180	<b>Forêts de pentes ou de ravins *</b>	<b>41.4</b>
	91 EO	<b>Forêts alluviales</b>	<b>44.31 à 44.33</b>
		<b>Forêts galeries de saules blancs</b>	<b>44.13</b>
	91 FO	Forêts mixtes des grands fleuves	44.4



Présence d'un ou plusieurs habitats communautaires à l'intérieur d'un habitat hybride

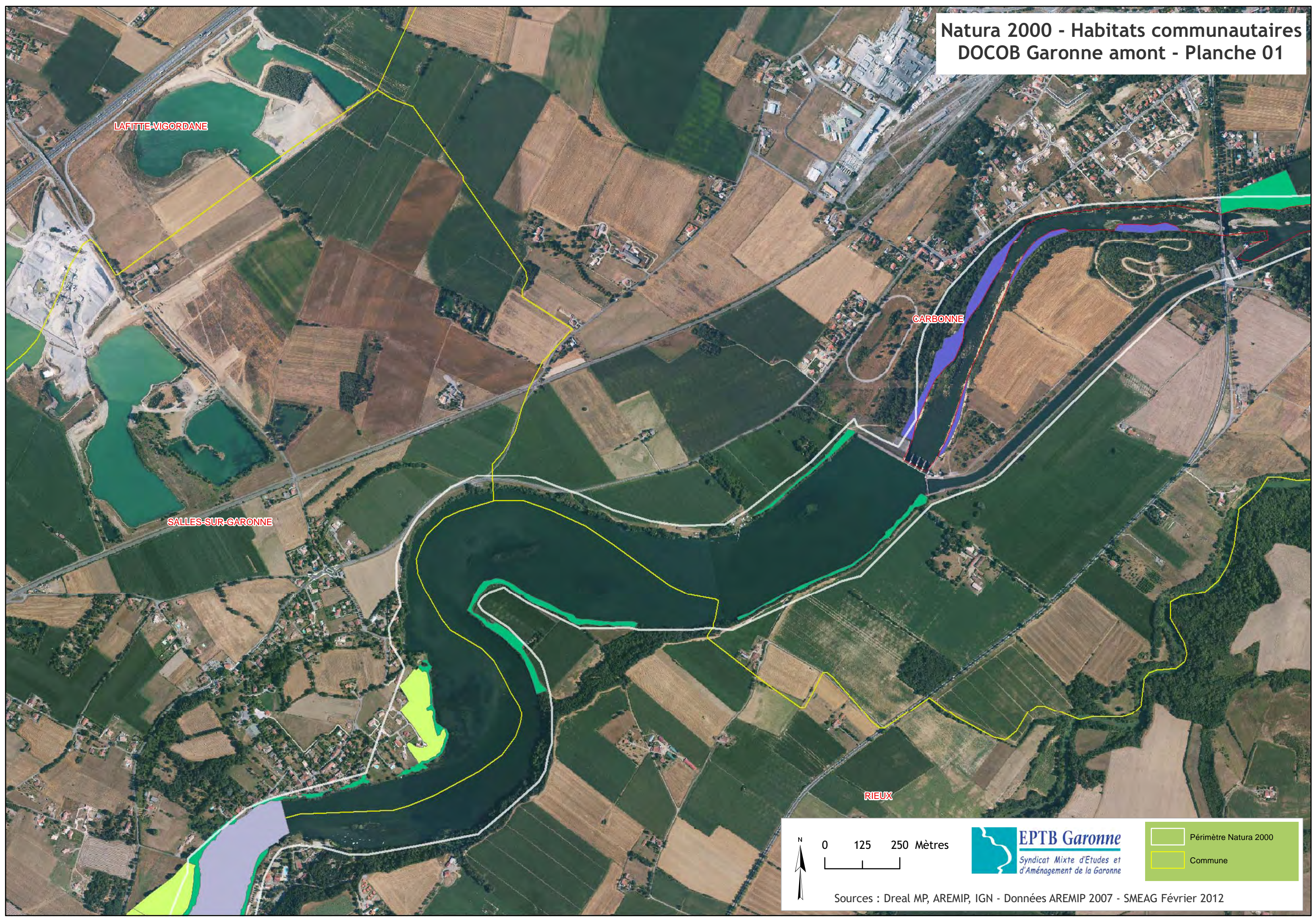
\* **Habitat prioritaire**







Natura 2000 - Habitats communautaires  
DOCOB Garonne amont - Planche 01

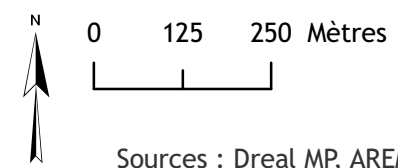


LAFITTE-VIGORDANE



CARBONNE

SALLES-SUR-GARONNE

RIEUX



**EPTB Garonne**  
Syndicat Mixte d'Etudes et  
d'Aménagement de la Garonne

-  Périmètre Natura 2000
-  Commune

Sources : Dreal MP, AREMIP, IGN - Données AREMIP 2007 - SMEAG Février 2012



Natura 2000 - Habitats communautaires  
DOCOB Garonne amont - Planche 02

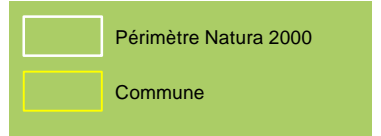
SAINT-ELIX-LE-CHATEAU

SALLES-SUR-GARONNE

SAINT-JULIEN

LAVELANET-DE-COMMINGES

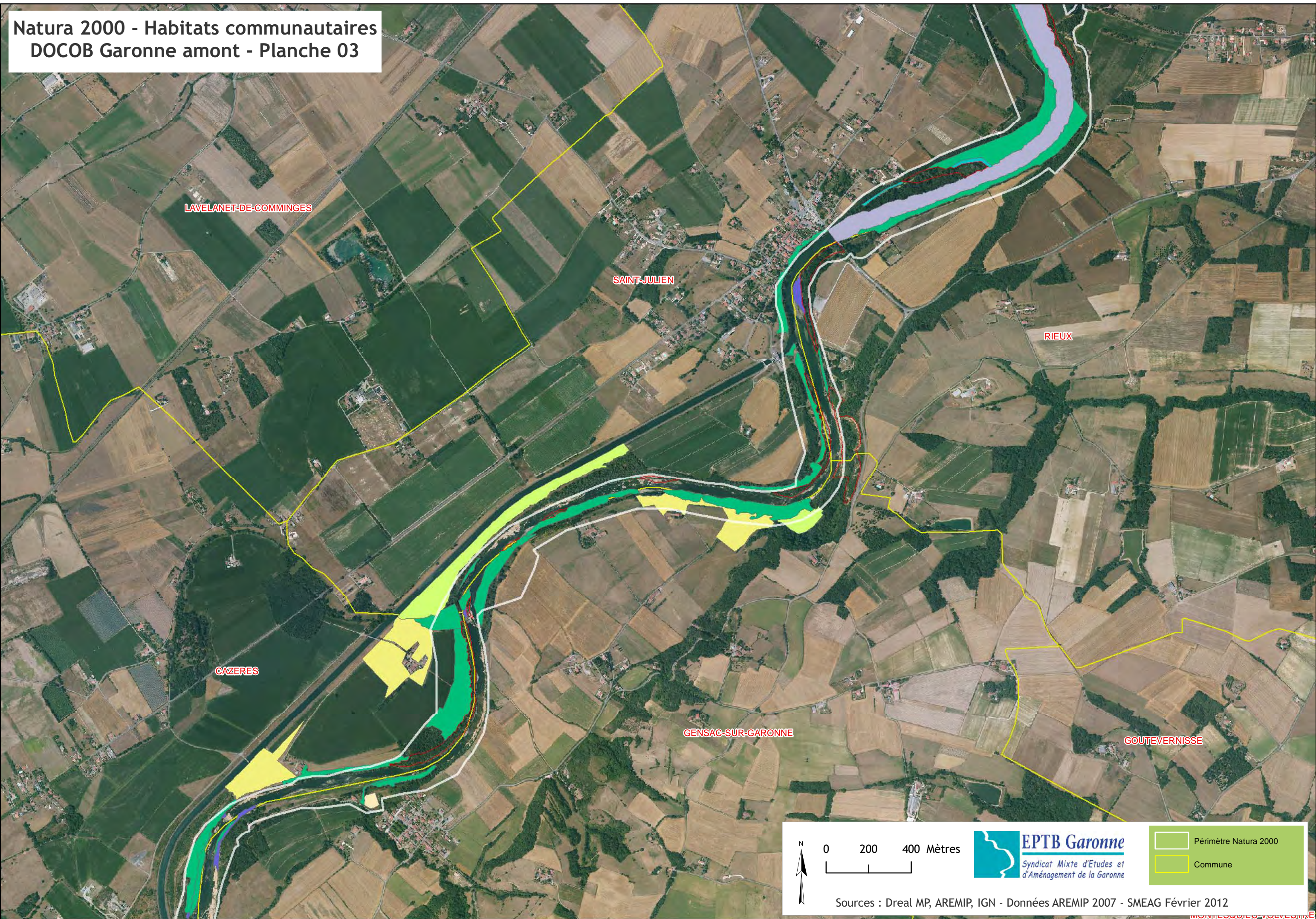
RIEUX



Sources : Dreal MP, AREMIP, IGN - Données AREMIP 2007 - SMEAG Février 2012



Natura 2000 - Habitats communautaires  
DOCOB Garonne amont - Planche 03



LAVELANET-DE-COMMINGES

SAINT-JULIEN

RIEUX

CAZERES

GENSAC-SUR-GARONNE

GOUTEVERNISSE



0 200 400 Mètres

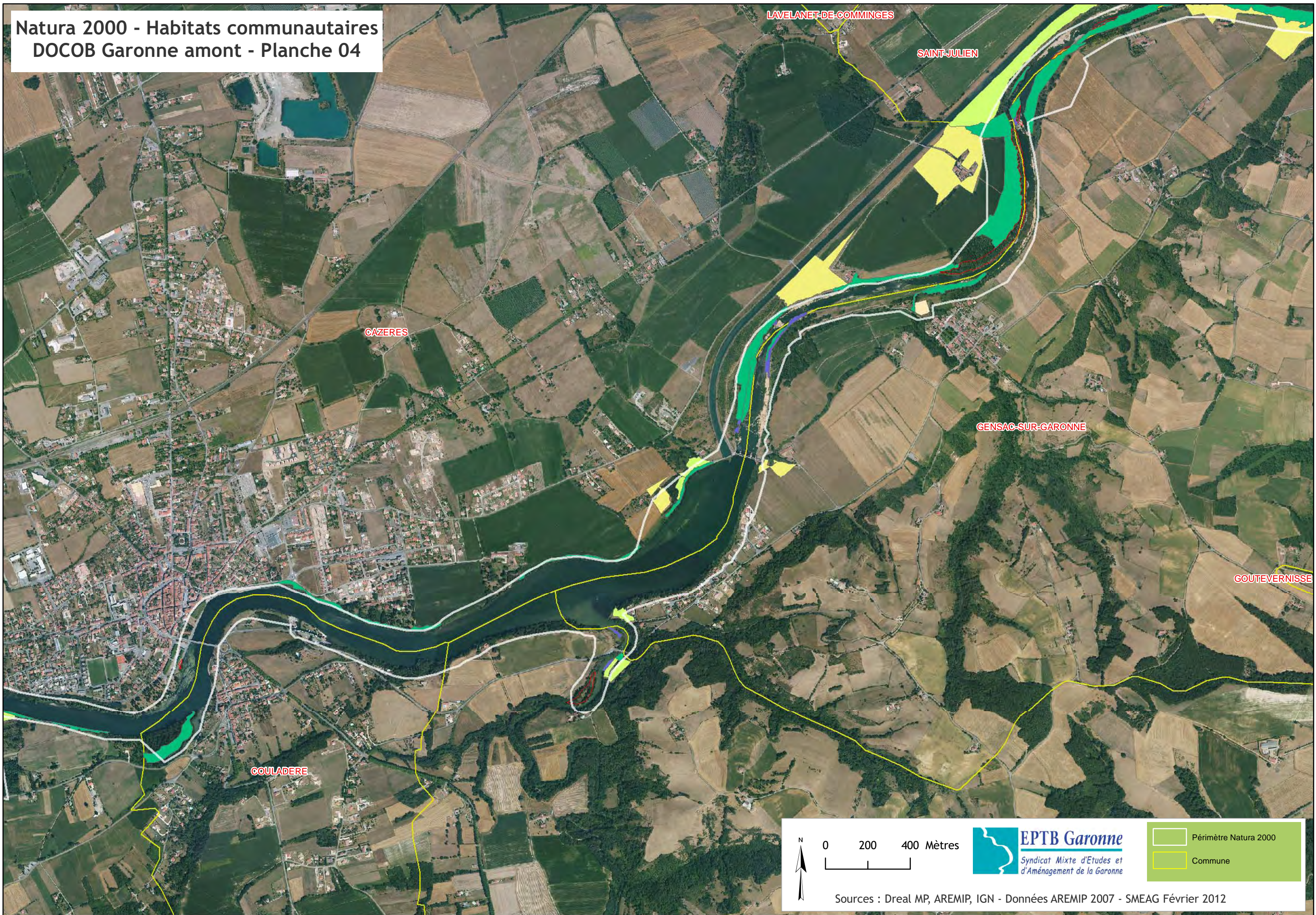


- Perimètre Natura 2000
- Commune

Sources : Dreal MP, AREMIP, IGN - Données AREMIP 2007 - SMEAG Février 2012



Natura 2000 - Habitats communautaires  
DOCOB Garonne amont - Planche 04



0 200 400 Mètres

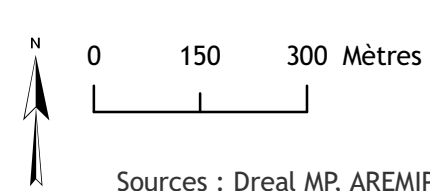
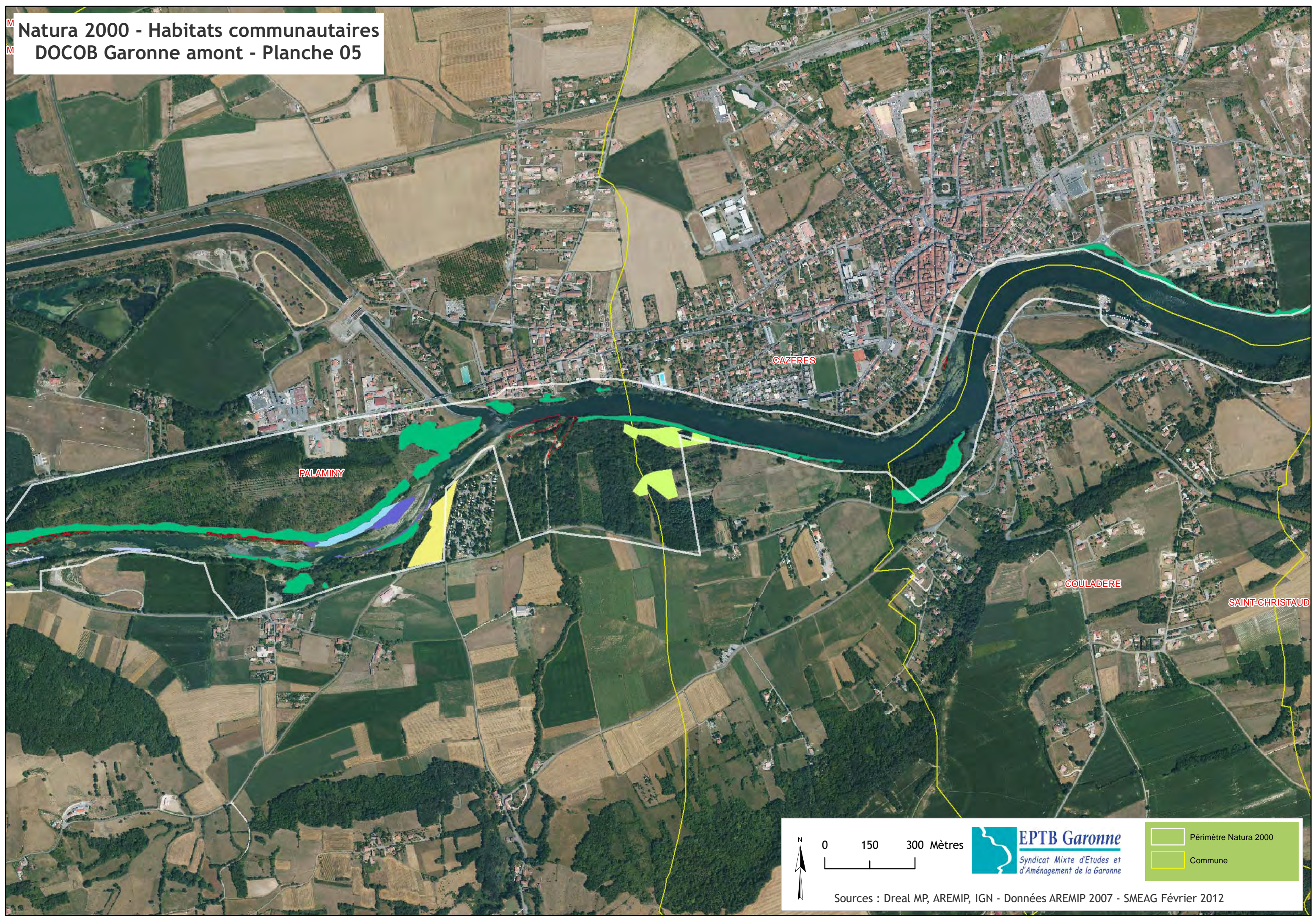
**EPTB Garonne**  
Syndicat Mixte d'Etudes et  
d'Aménagement de la Garonne

■ Périmètre Natura 2000  
■ Commune



Sources : Dreal MP, AREMIP, IGN - Données AREMIP 2007 - SMEAG Février 2012



Natura 2000 - Habitats communautaires  
DOCOB Garonne amont - Planche 05



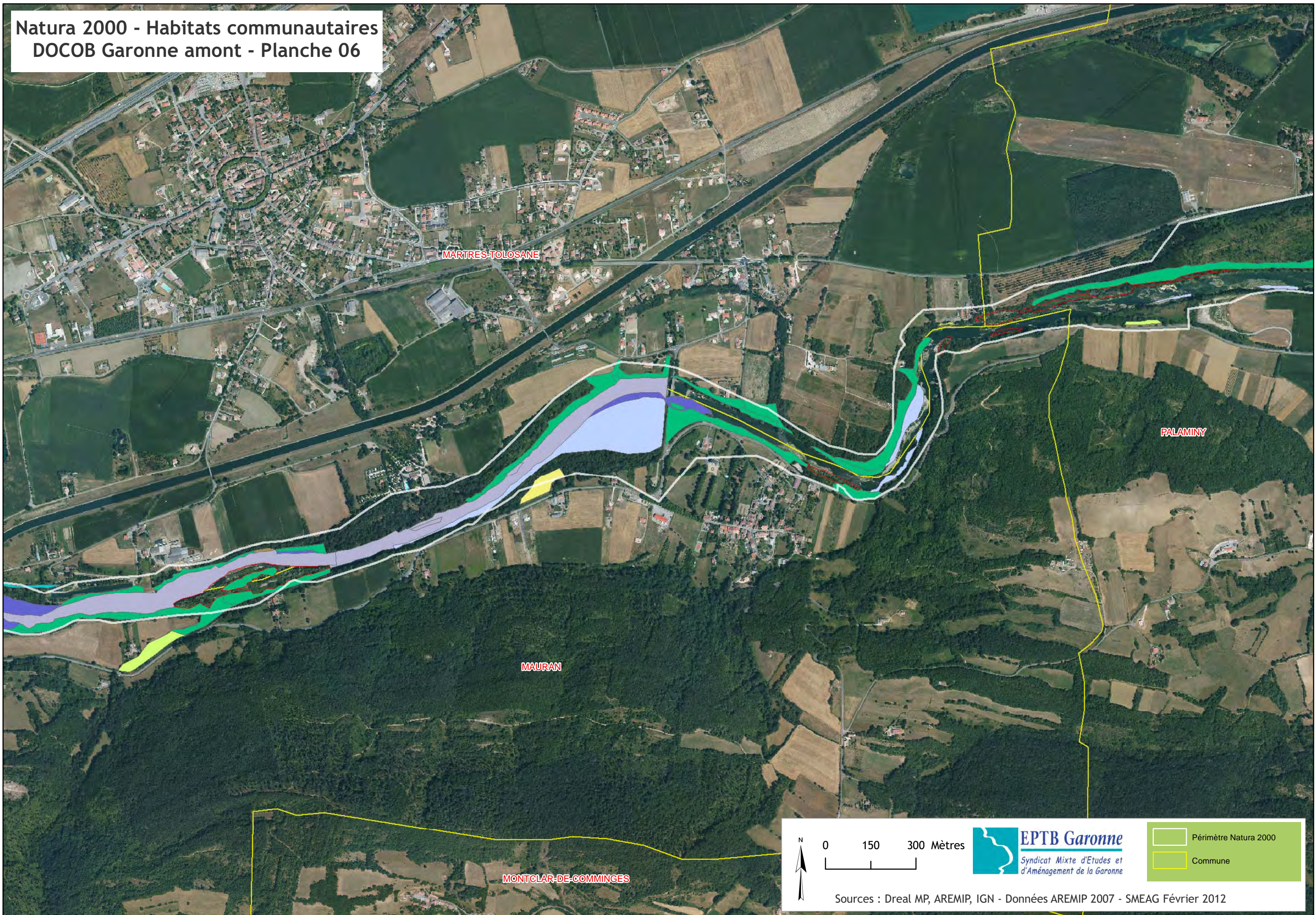
**EPTB Garonne**  
Syndicat Mixte d'Etudes et  
d'Aménagement de la Garonne

-  Périmètre Natura 2000
-  Commune

Sources : Dreal MP, AREMIP, IGN - Données AREMIP 2007 - SMEAG Février 2012


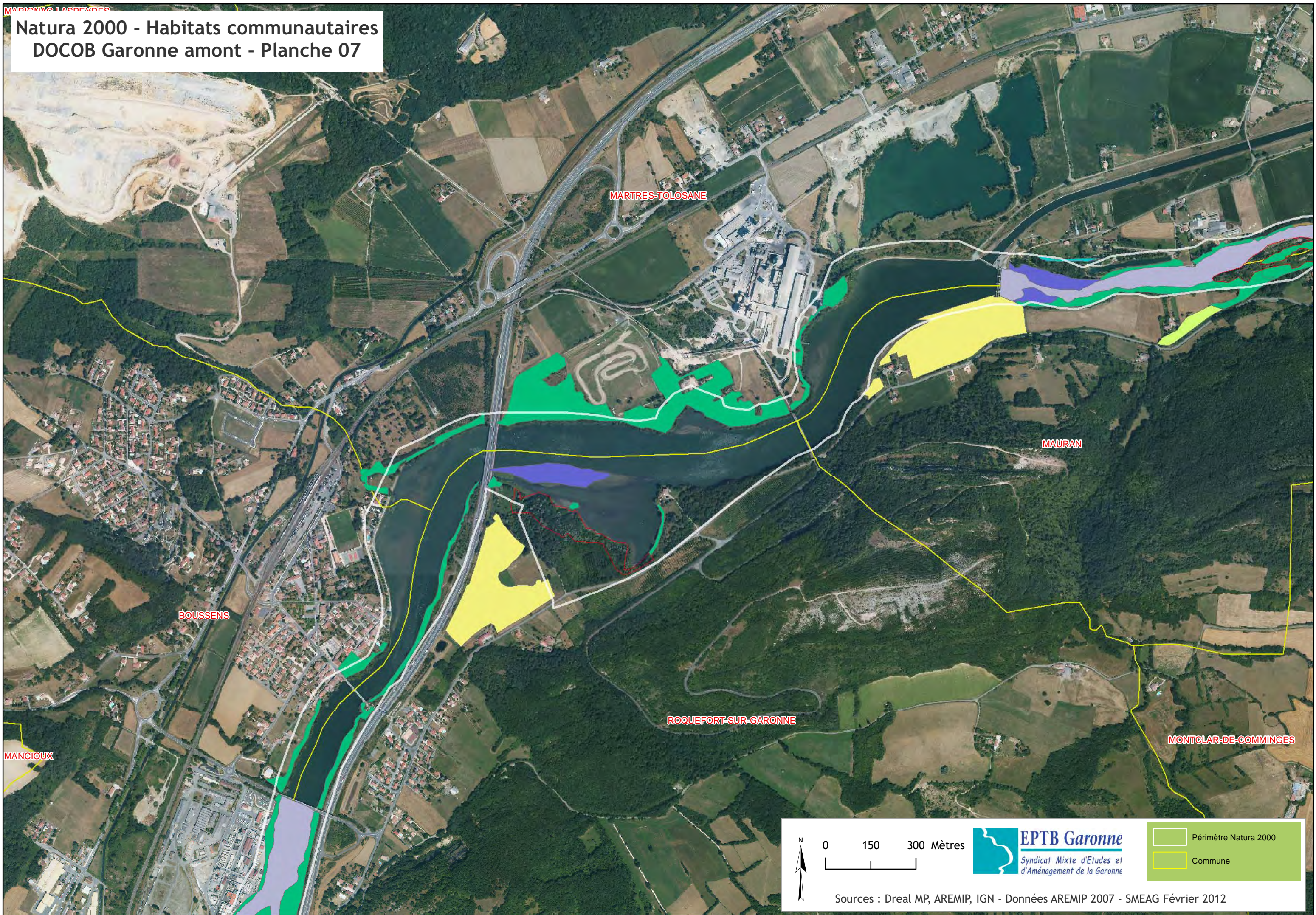


Natura 2000 - Habitats communautaires  
DOCOB Garonne amont - Planche 06





Natura 2000 - Habitats communautaires  
DOCOB Garonne amont - Planche 07



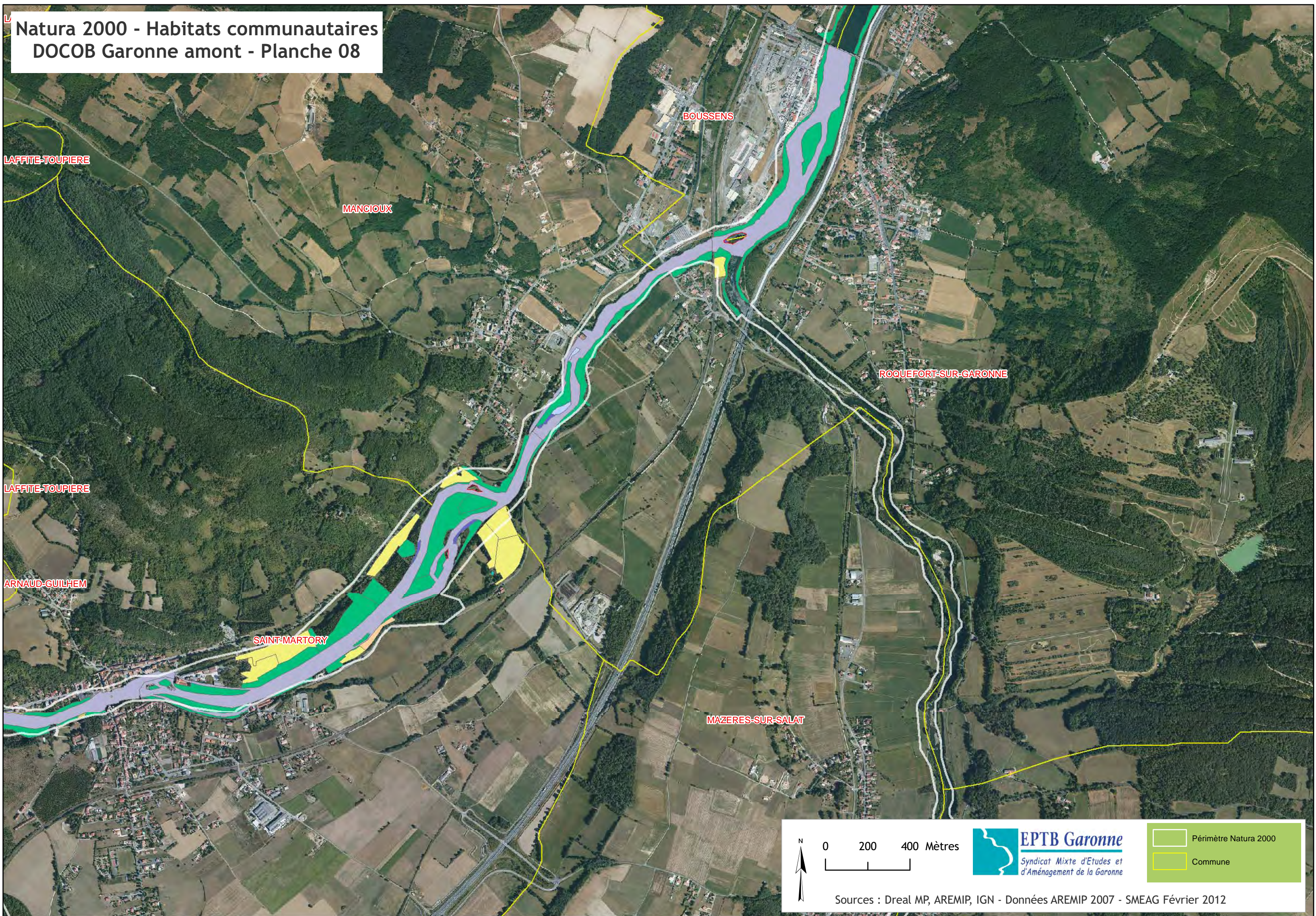
**EPTB Garonne**  
Syndicat Mixte d'Etudes et  
d'Aménagement de la Garonne

- Périmètre Natura 2000
- Commune

Sources : Dreal MP, AREMIP, IGN - Données AREMIP 2007 - SMEAG Février 2012



Natura 2000 - Habitats communautaires  
DOCOB Garonne amont - Planche 08



0 200 400 Mètres

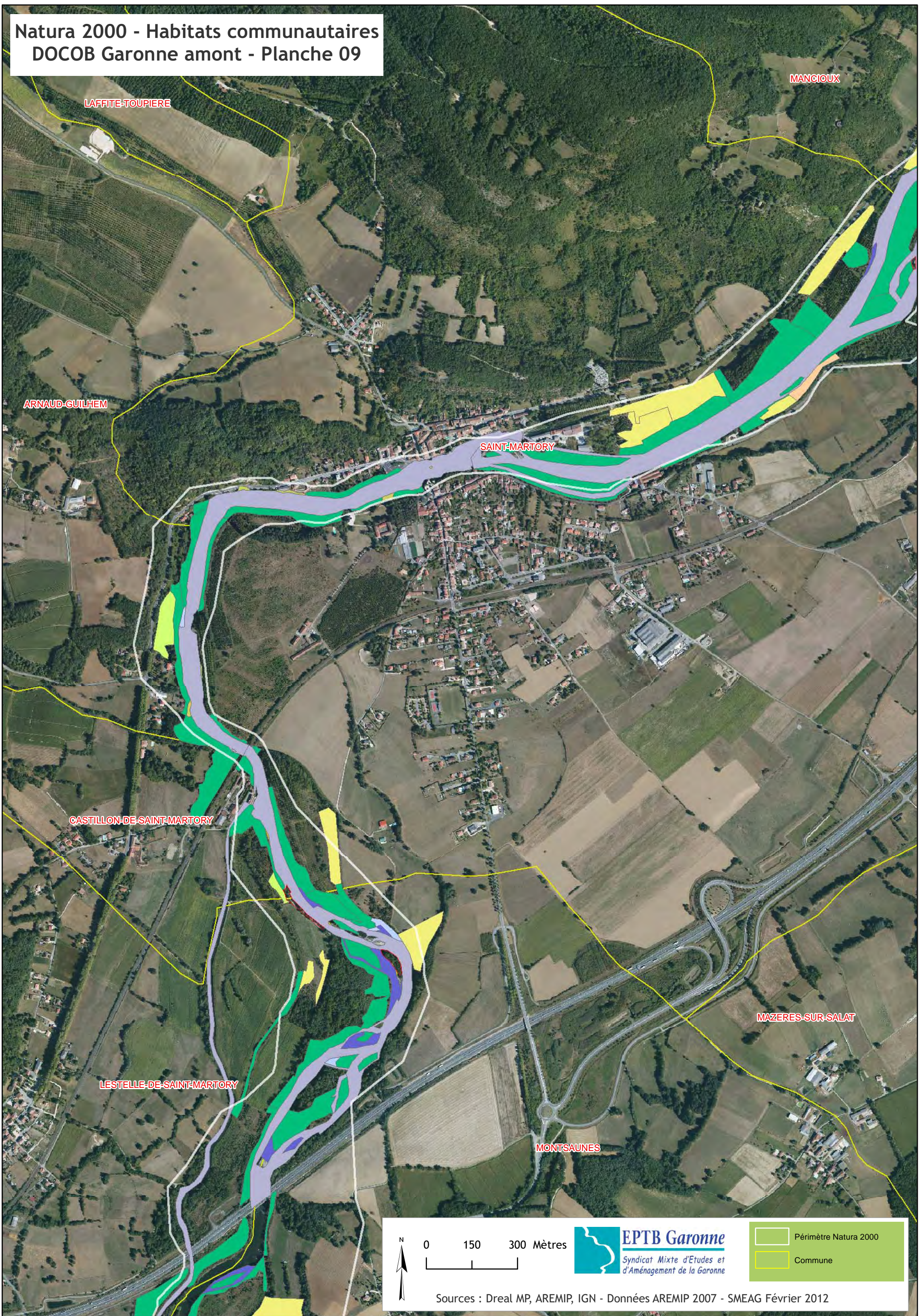
**EPTB Garonne**  
Syndicat Mixte d'Etudes et  
d'Aménagement de la Garonne

■ Périmètre Natura 2000  
■ Commune

Sources : Dreal MP, AREMIP, IGN - Données AREMIP 2007 - SMEAG Février 2012





Natura 2000 - Habitats communautaires  
DOCOB Garonne amont - Planche 09



0 150 300 Mètres

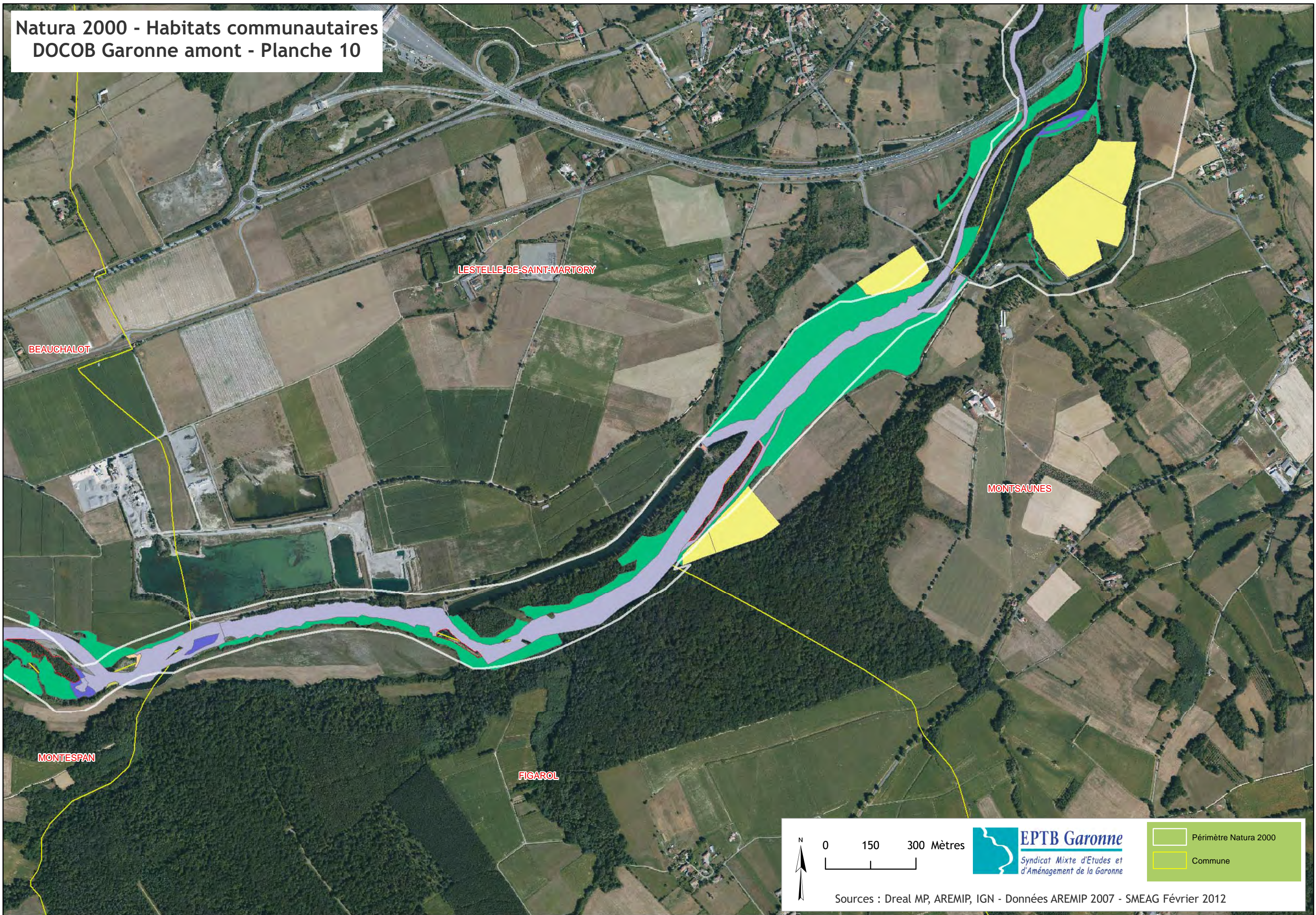


-  Périmètre Natura 2000
-  Commune

Sources : Dreal MP, AREMIP, IGN - Données AREMIP 2007 - SMEAG Février 2012



Natura 2000 - Habitats communautaires  
DOCOB Garonne amont - Planche 10



LESTELLE-DE-SAINT-MARTORY

BEAUCHALOT

MONTESAUNES

MONTESPAN

FIGAROL



0 150 300 Mètres

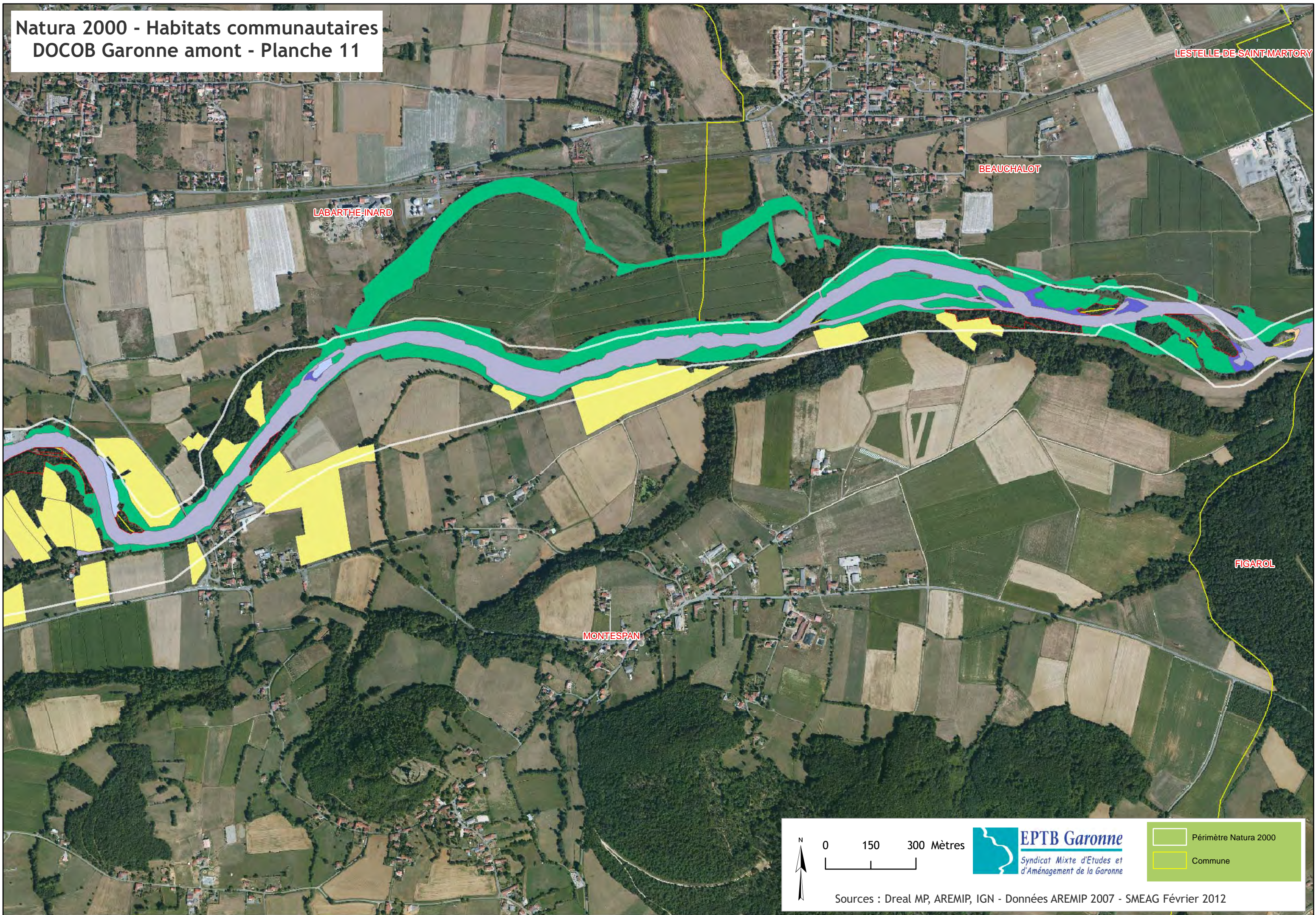


- Périmètre Natura 2000
- Commune

Sources : Dreal MP, AREMIP, IGN - Données AREMIP 2007 - SMEAG Février 2012





Natura 2000 - Habitats communautaires  
DOCOB Garonne amont - Planche 11



0 150 300 Mètres

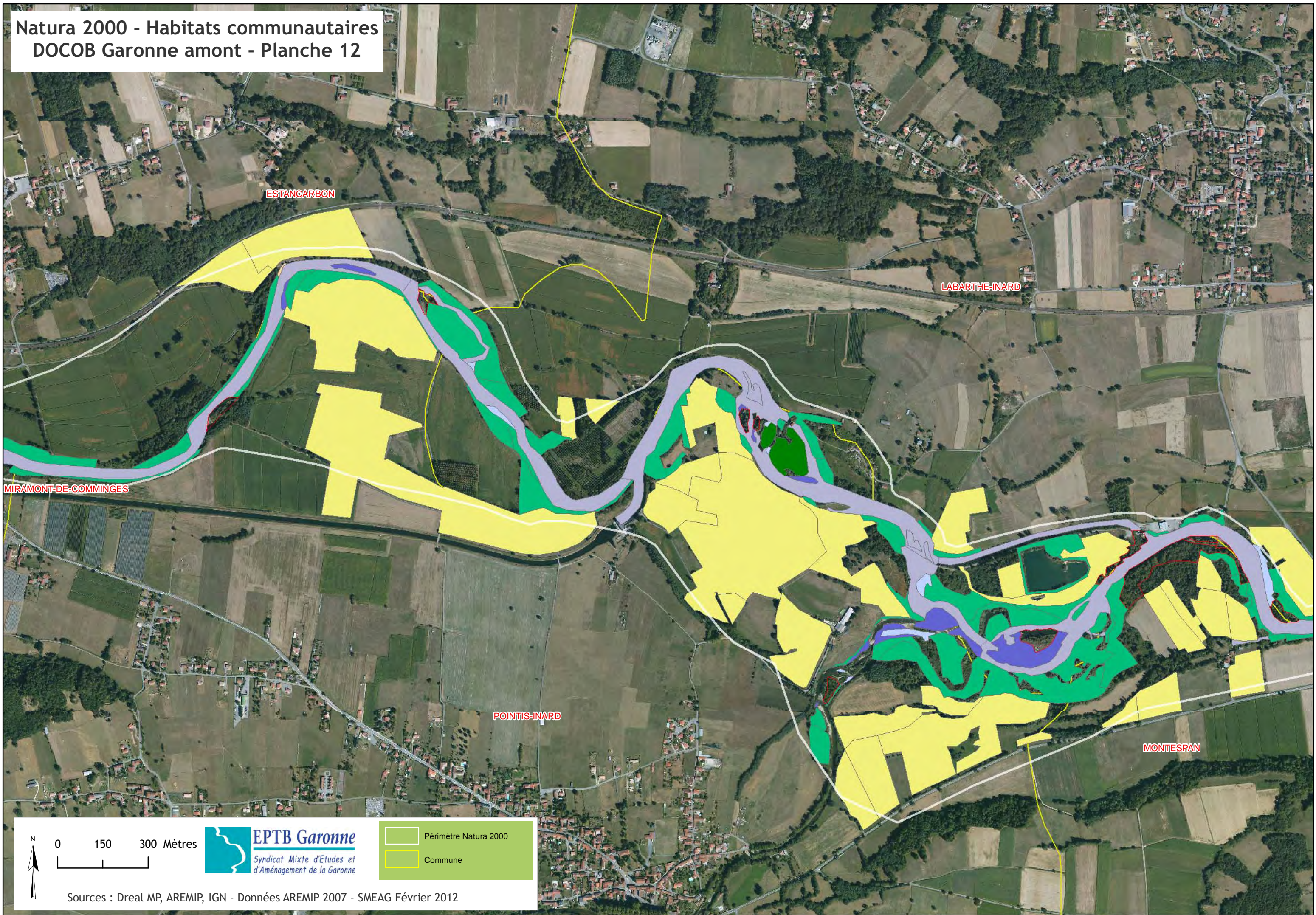


-  Périmètre Natura 2000
-  Commune

Sources : Dreal MP, AREMIP, IGN - Données AREMIP 2007 - SMEAG Février 2012



Natura 2000 - Habitats communautaires  
DOCOB Garonne amont - Planche 12




ESTANCARBON

LABARTHE-INARD

MIRAMONT-DE-COMMINGS

POINTIS-INARD

MONTESPAN



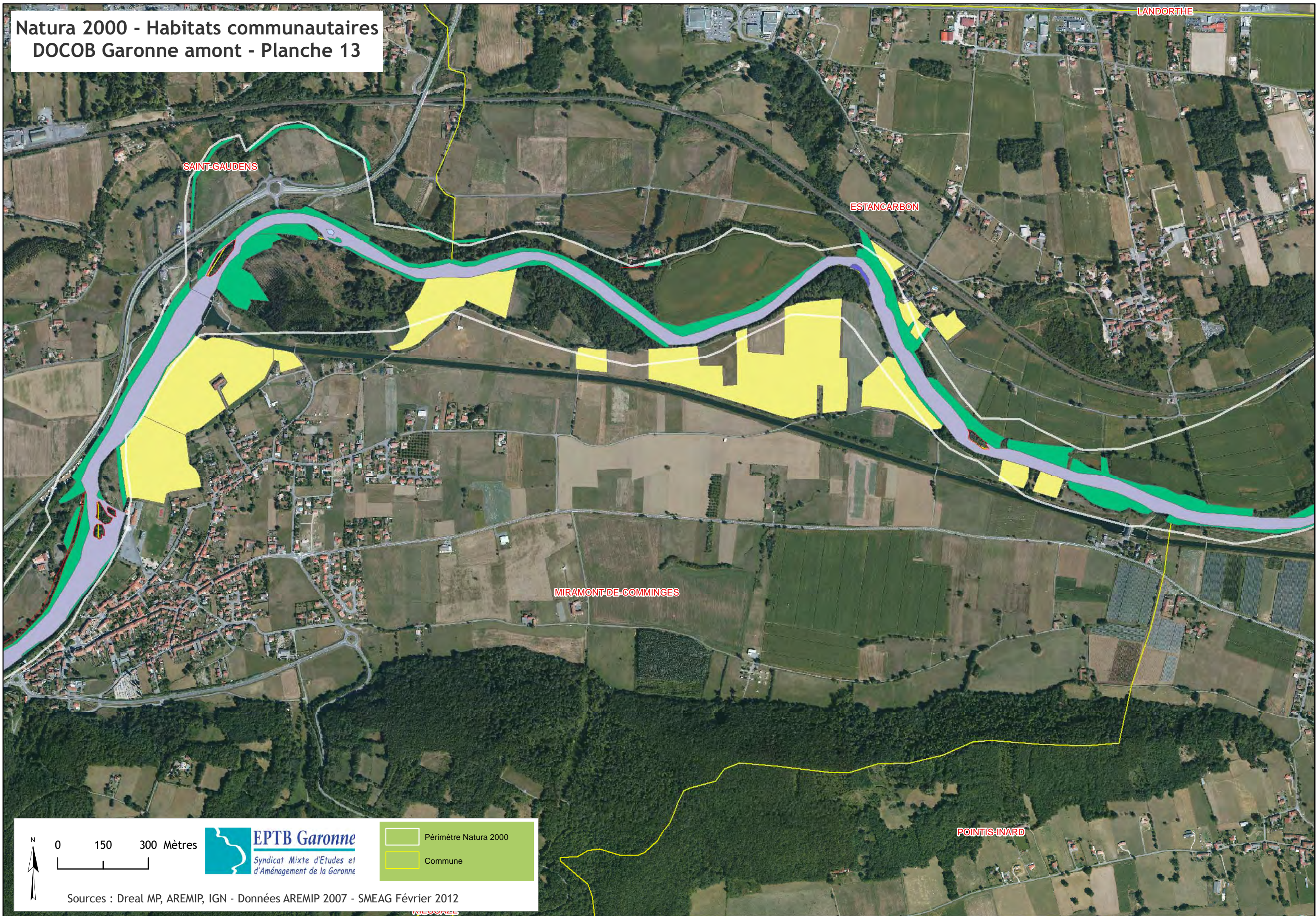
**EPTB Garonne**  
Syndicat Mixte d'Etudes et  
d'Aménagement de la Garonne

- Périimètre Natura 2000
- Commune

Sources : Dreal MP, AREMIP, IGN - Données AREMIP 2007 - SMEAG Février 2012





Natura 2000 - Habitats communautaires  
DOCOB Garonne amont - Planche 13



0 150 300 Mètres

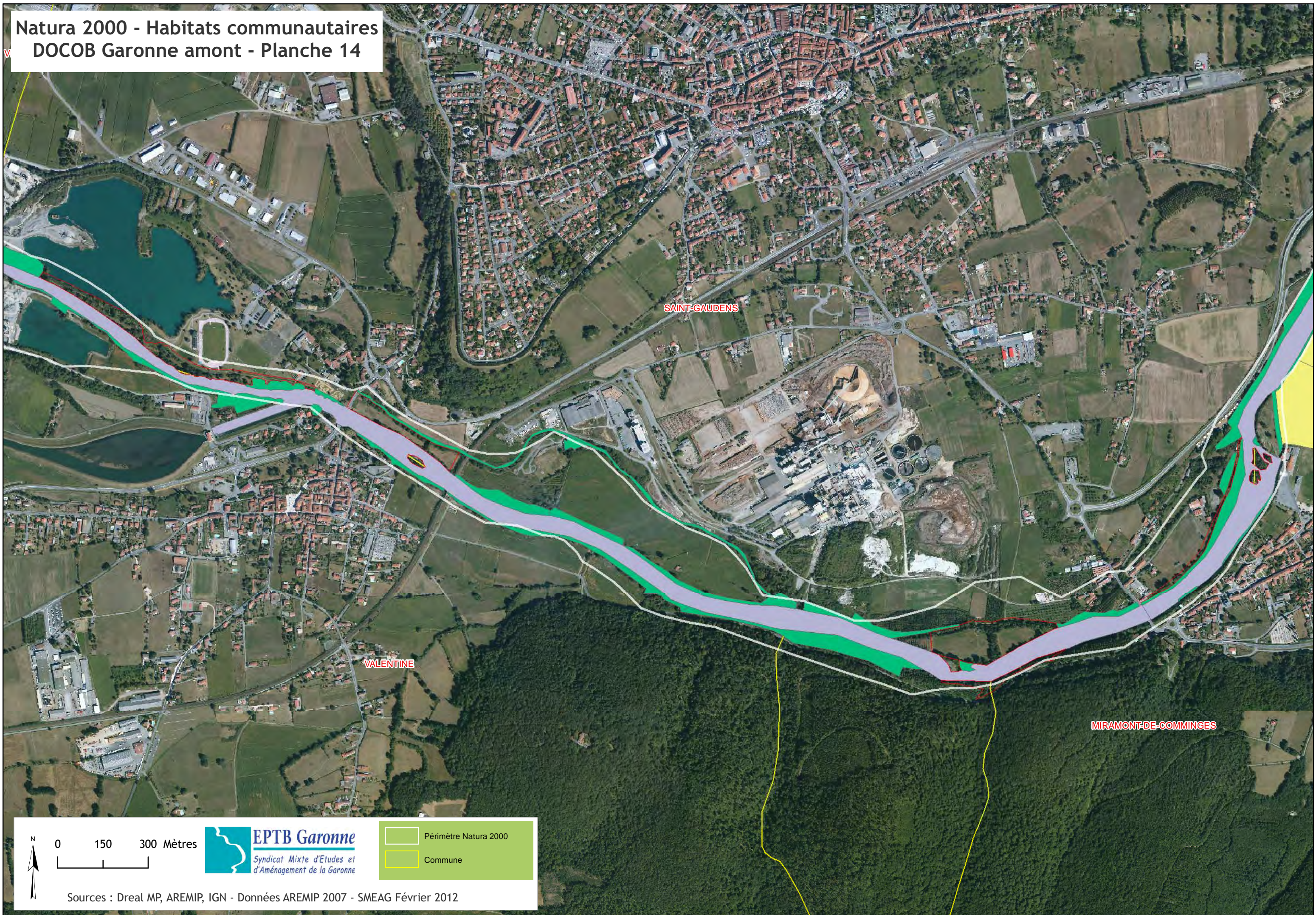


-  Périmètre Natura 2000
-  Commune

Sources : Dreal MP, AREMIP, IGN - Données AREMIP 2007 - SMEAG Février 2012



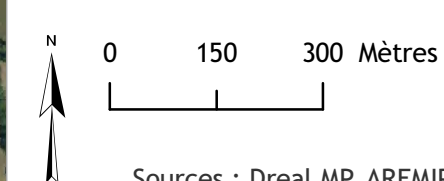
Natura 2000 - Habitats communautaires  
DOCOB Garonne amont - Planche 14



SAINTE-GAUDENS

VALENTINE

MIRAMONT-DE-COMMINGES



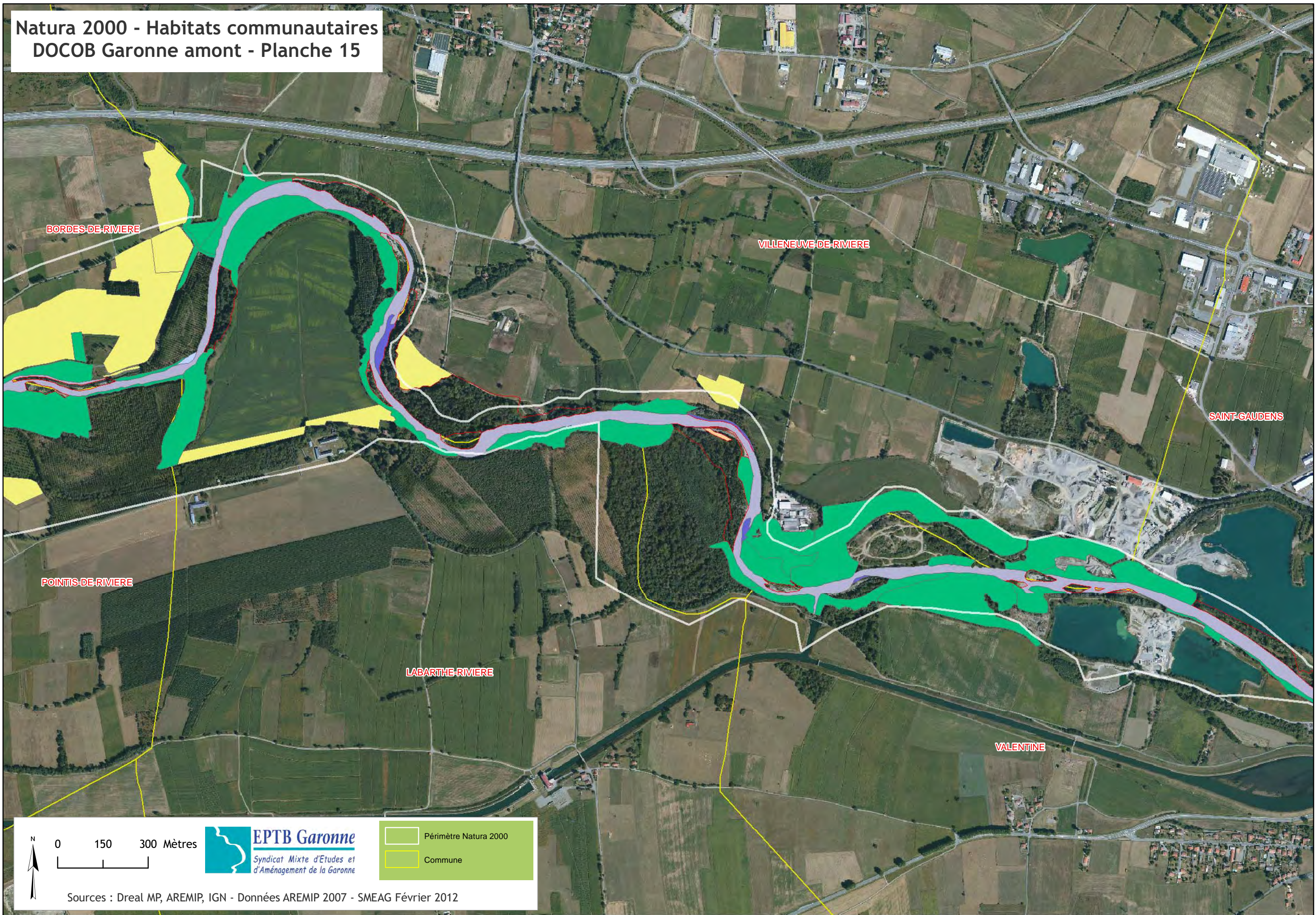
**EPTB Garonne**  
Syndicat Mixte d'Etudes et  
d'Aménagement de la Garonne

■ Périmètre Natura 2000  
■ Commune

Sources : Dreal MP, AREMIP, IGN - Données AREMIP 2007 - SMEAG Février 2012



Natura 2000 - Habitats communautaires  
DOCOB Garonne amont - Planche 15



BORDES-DE-RIVIERE

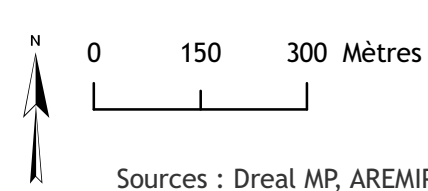
VILLENEUVE-DE-RIVIERE

SAINT-GAUDENS

POINTIS-DE-RIVIERE

LABARTHE-RIVIERE

VALENTINE



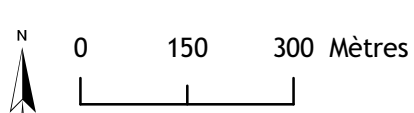
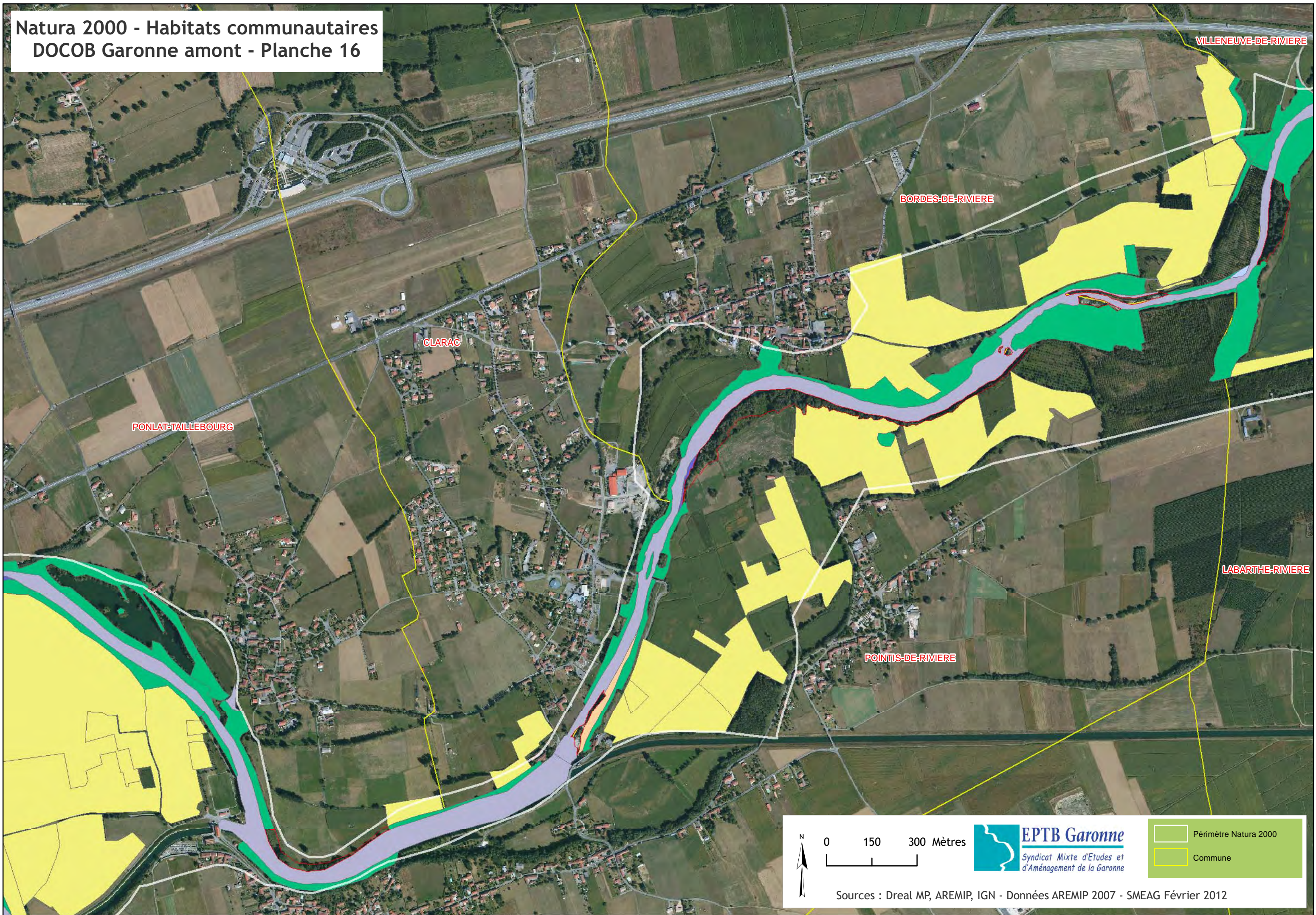
**EPTB Garonne**  
Syndicat Mixte d'Etudes et  
d'Aménagement de la Garonne

■ Périmètre Natura 2000  
■ Commune



Sources : Dreal MP, AREMIP, IGN - Données AREMIP 2007 - SMEAG Février 2012



Natura 2000 - Habitats communautaires  
DOCOB Garonne amont - Planche 16



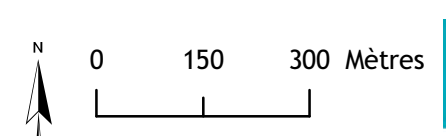
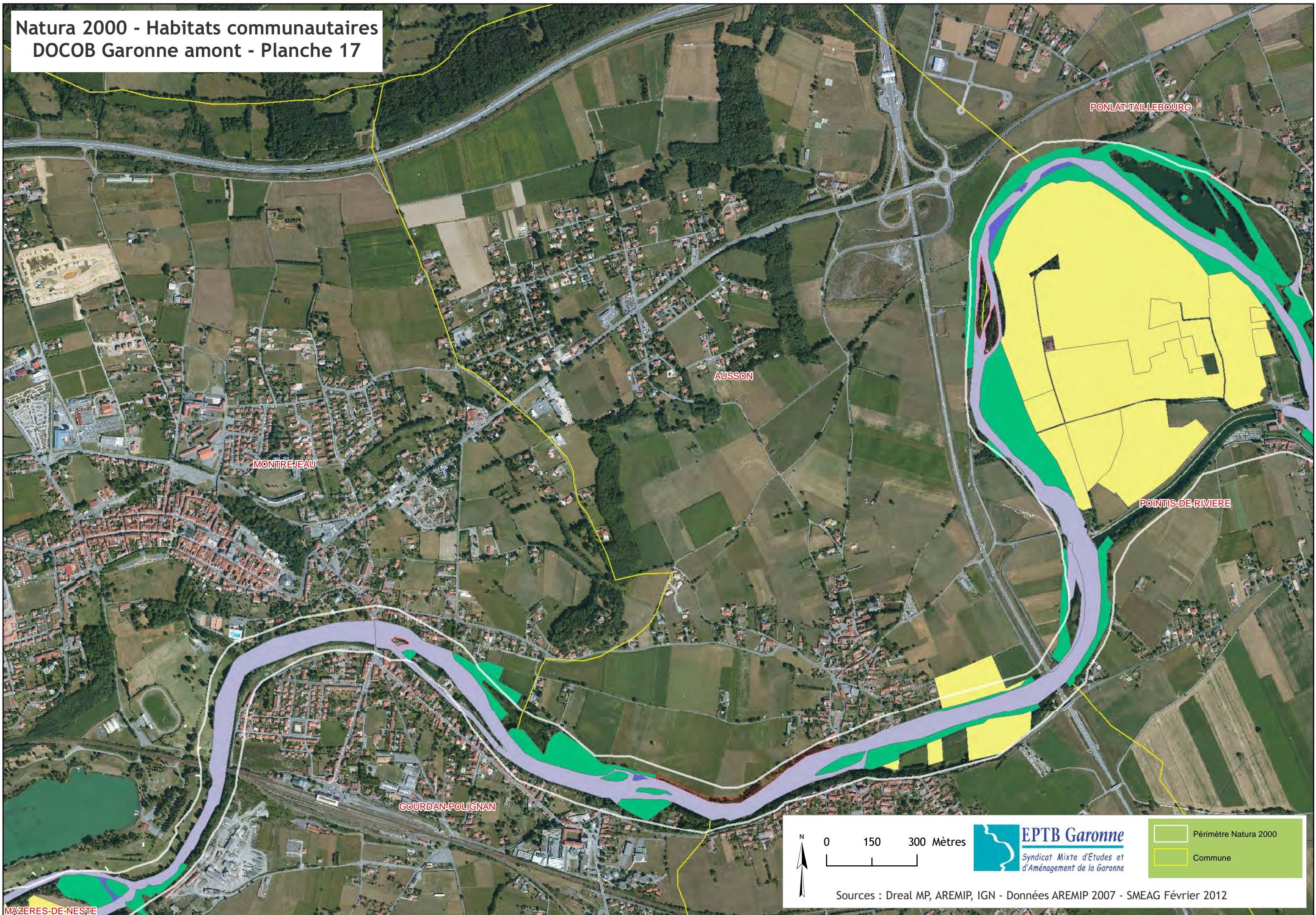
**EPTB Garonne**  
Syndicat Mixte d'Etudes et  
d'Aménagement de la Garonne

-  Périmètre Natura 2000
-  Commune



Sources : Dreal MP, AREMIP, IGN - Données AREMIP 2007 - SMEAG Février 2012



Natura 2000 - Habitats communautaires  
DOCOB Garonne amont - Planche 17



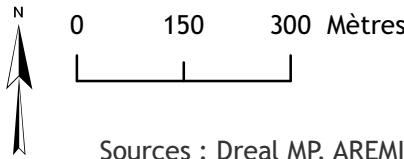
**EPTB Garonne**  
Syndicat Mixte d'Etudes et  
d'Aménagement de la Garonne

-  Périmètre Natura 2000
-  Commune



Sources : Dreal MP, AREMIP, IGN - Données AREMIP 2007 - SMEAG Février 2012



Natura 2000 - Habitats communautaires  
DOCOB Garonne amont - Planche 18

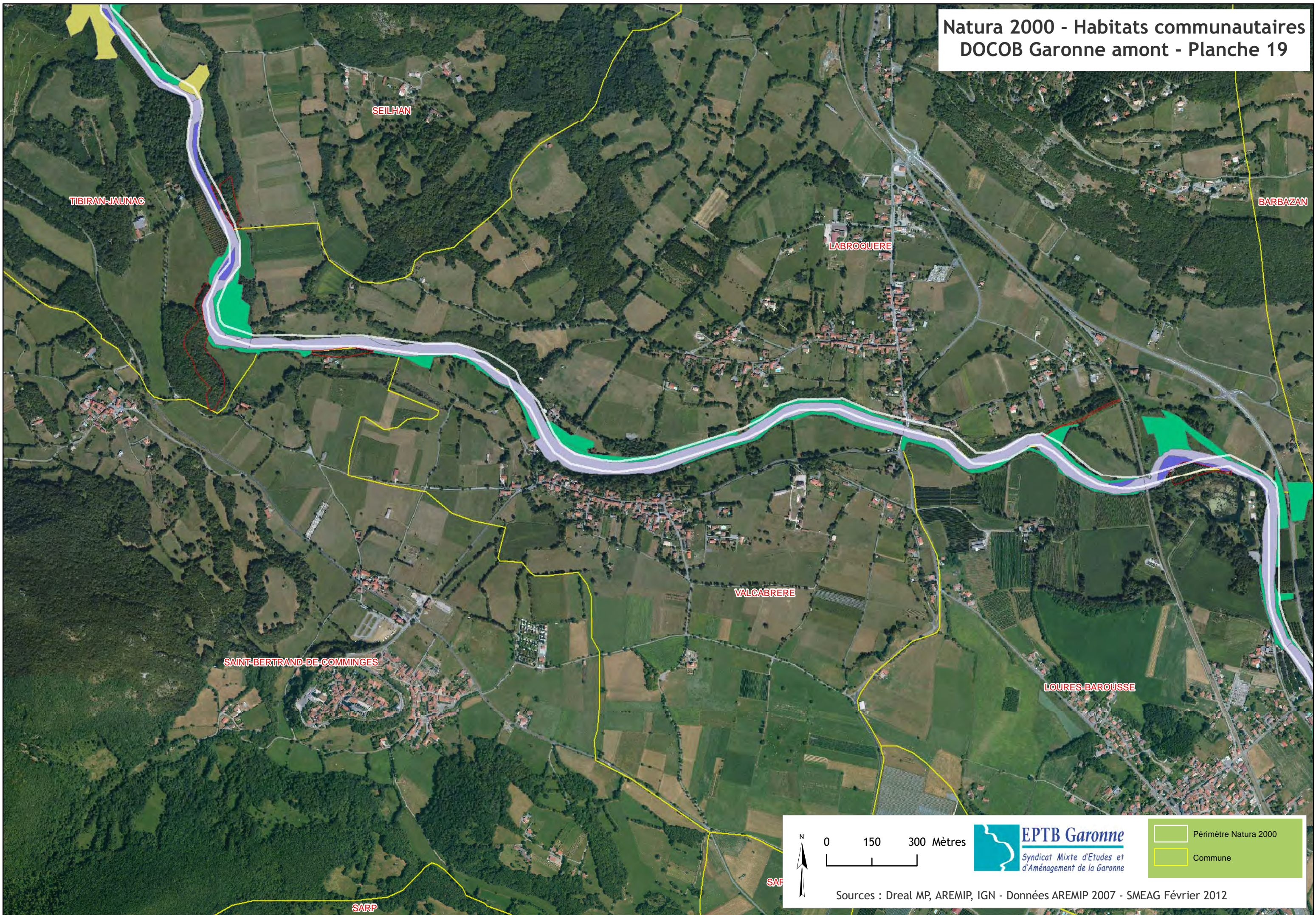


**EPTB Garonne**  
Syndicat Mixte d'Etudes et  
d'Aménagement de la Garonne

-  Périmètre Natura 2000
-  Commune

Sources : Dreal MP, AREMIP, IGN - Données AREMIP 2007 - SMEAG Février 2012





TBIRAN-JAUNAC

SEILHAN

LABROQUERE

BARBAZAN

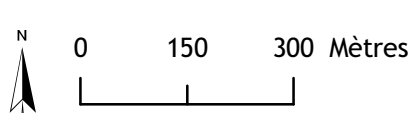
VALCABRERE

SAINT-BERTRAND-DE-COMMINGS

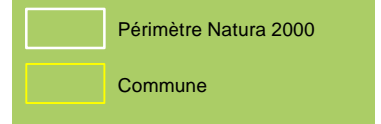
LOURES-BAROUSSE

SARP

SAF



**EPTB Garonne**  
Syndicat Mixte d'Etudes et  
d'Aménagement de la Garonne



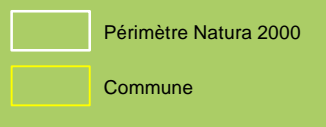
Sources : Dreal MP, AREMIP, IGN - Données AREMIP 2007 - SMEAG Février 2012



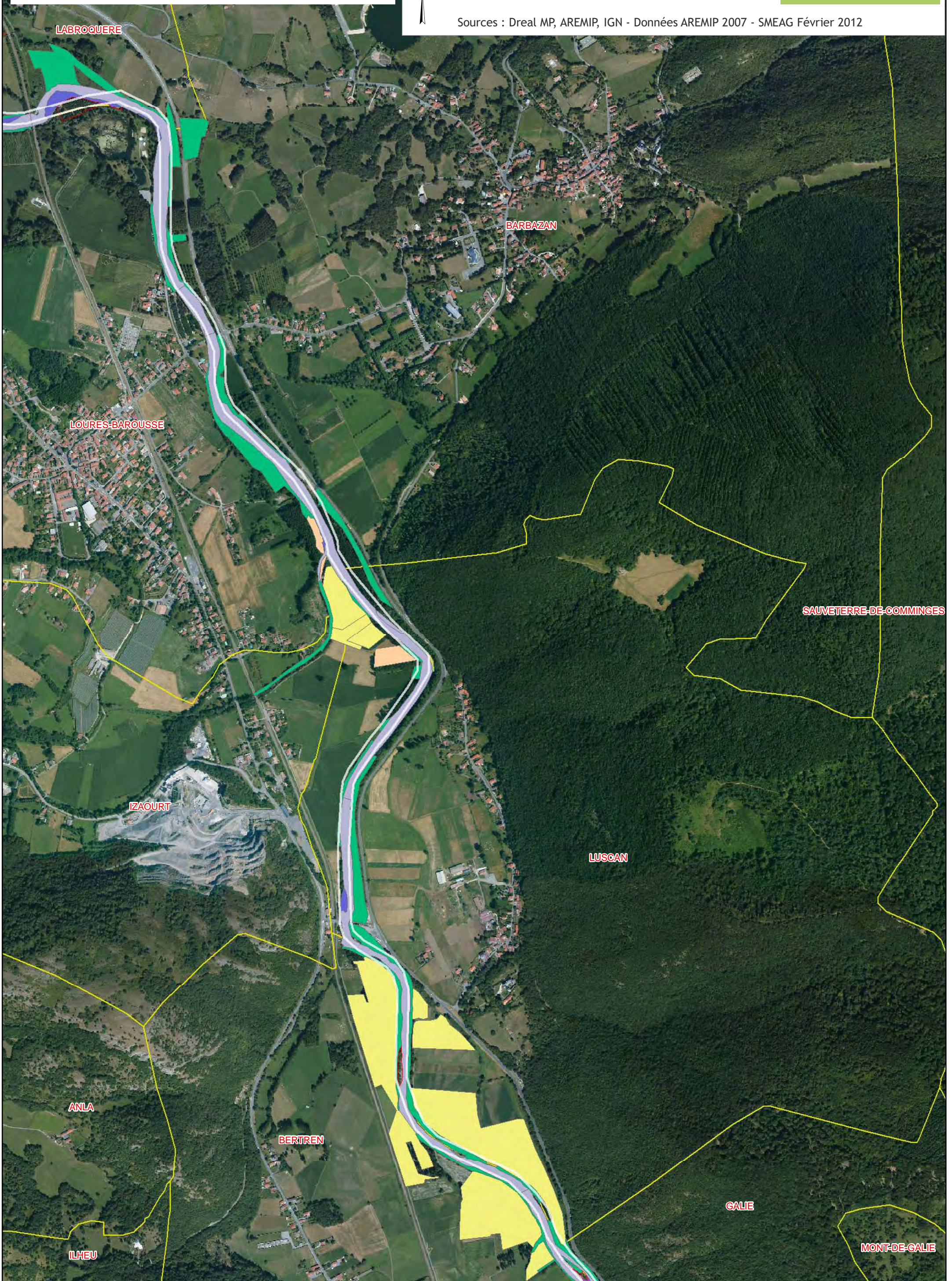
# Natura 2000 - Habitats communautaires DOCOB Garonne amont - Planche 20



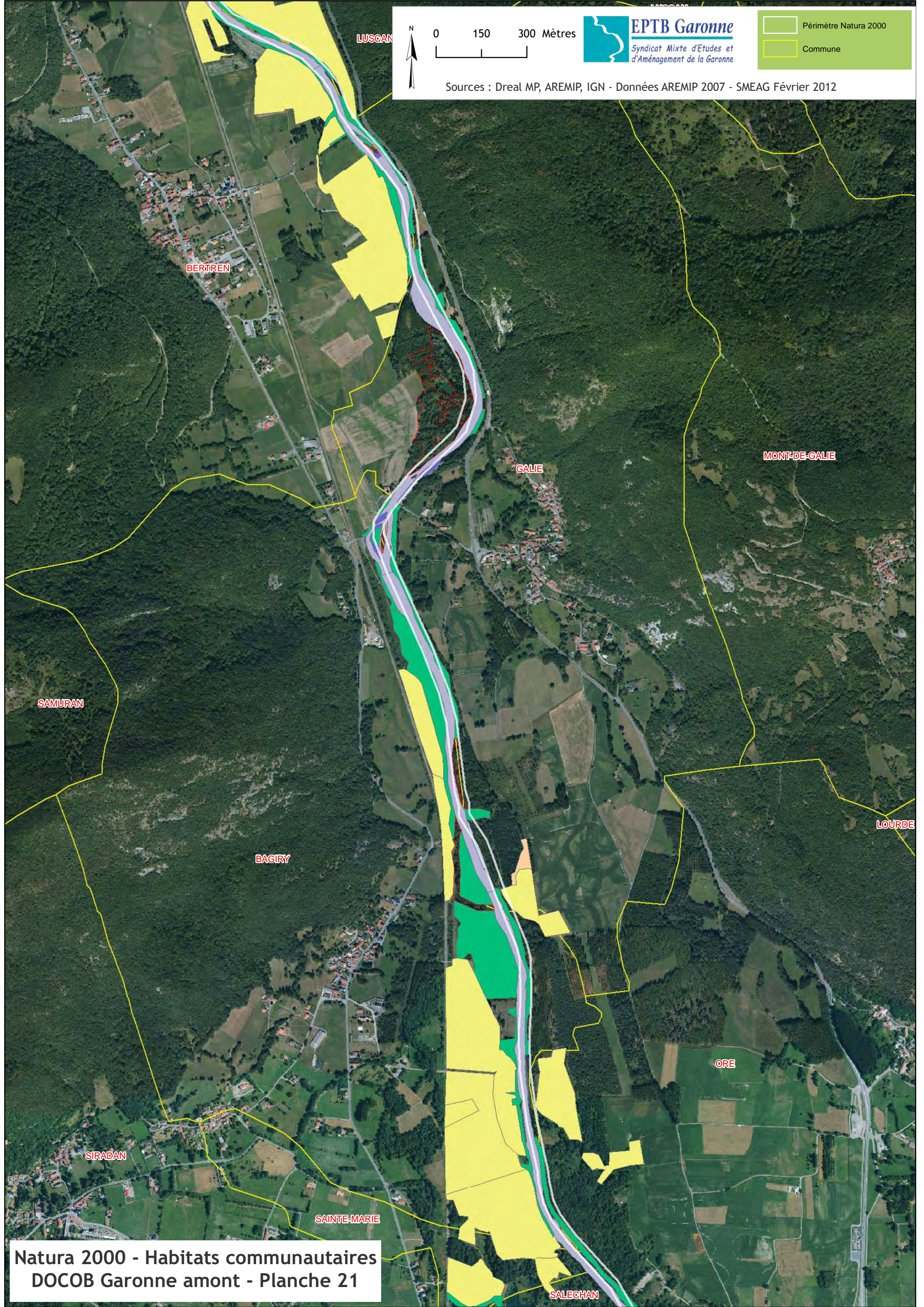
0 150 300 Mètres



Sources : Dreal MP, AREMIP, IGN - Données AREMIP 2007 - SMEAG Février 2012








 0 150 300 Mètres
 
**EPTB Garonne**  
 Syndicat Mixte d'Etudes et d'Aménagement de la Garonne
 

Sources : Dreal MP, AREMIP, IGN - Données AREMIP 2007 - SMEAG Février 2012

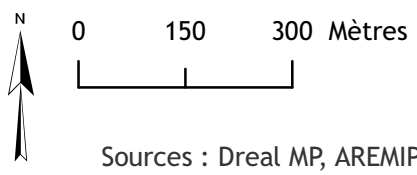
**Natura 2000 - Habitats communautaires  
 DOCOB Garonne amont - Planche 21**



BAGIRY

SAINTE-MARIE

SIRADAN



Sources : Dreal MP, AREMIP, IGN - Données AREMIP 2007 - SMEAG Février 2012

ORE

FRONTIGNAN-DE-COMMINGES

SALECHAN

FRONSAC

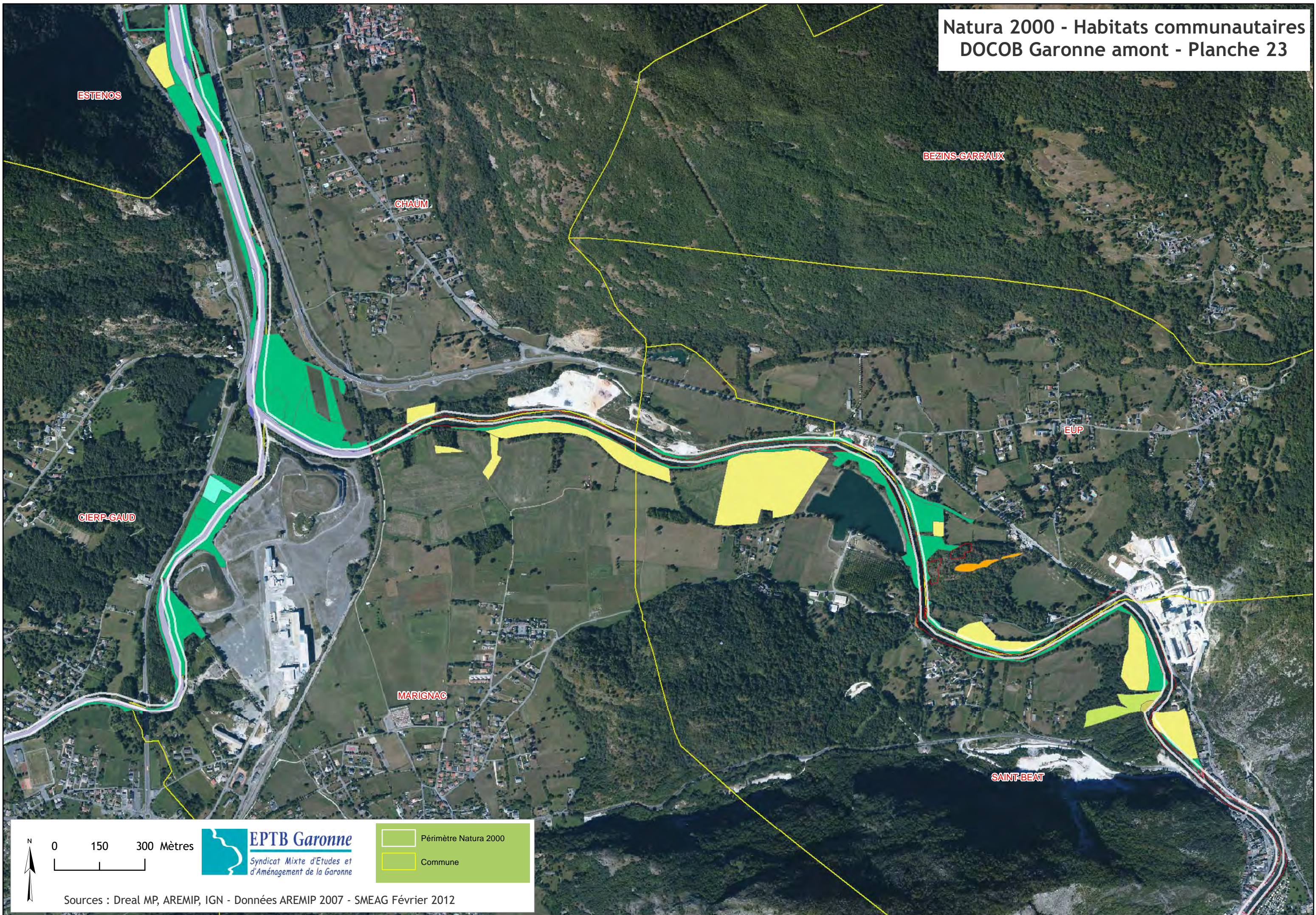
ESTENOS

CHAUM

CIERP-GAUD

BEZINS-GARRAUX





ESTENOS

CHAUM


BEZINS-GARRAUX

EUP



CIERP-GAUD

MARIGNAC

SAINT-BEAT




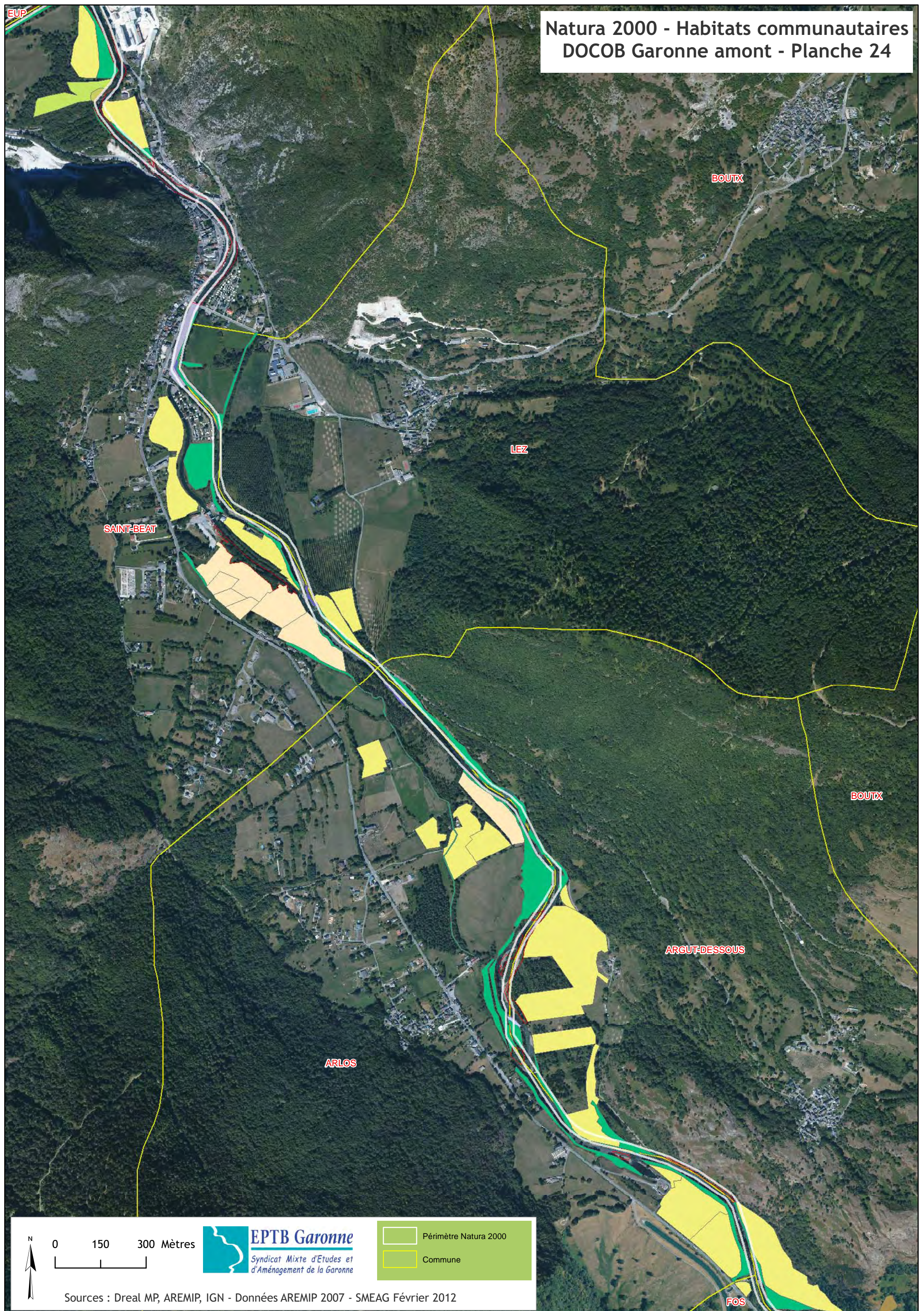
**EPTB Garonne**  
Syndicat Mixte d'Etudes et  
d'Aménagement de la Garonne

-  Périimètre Natura 2000
-  Commune

Sources : Dreal MP, AREMIP, IGN - Données AREMIP 2007 - SMEAG Février 2012



Natura 2000 - Habitats communautaires  
DOCOB Garonne amont - Planche 24

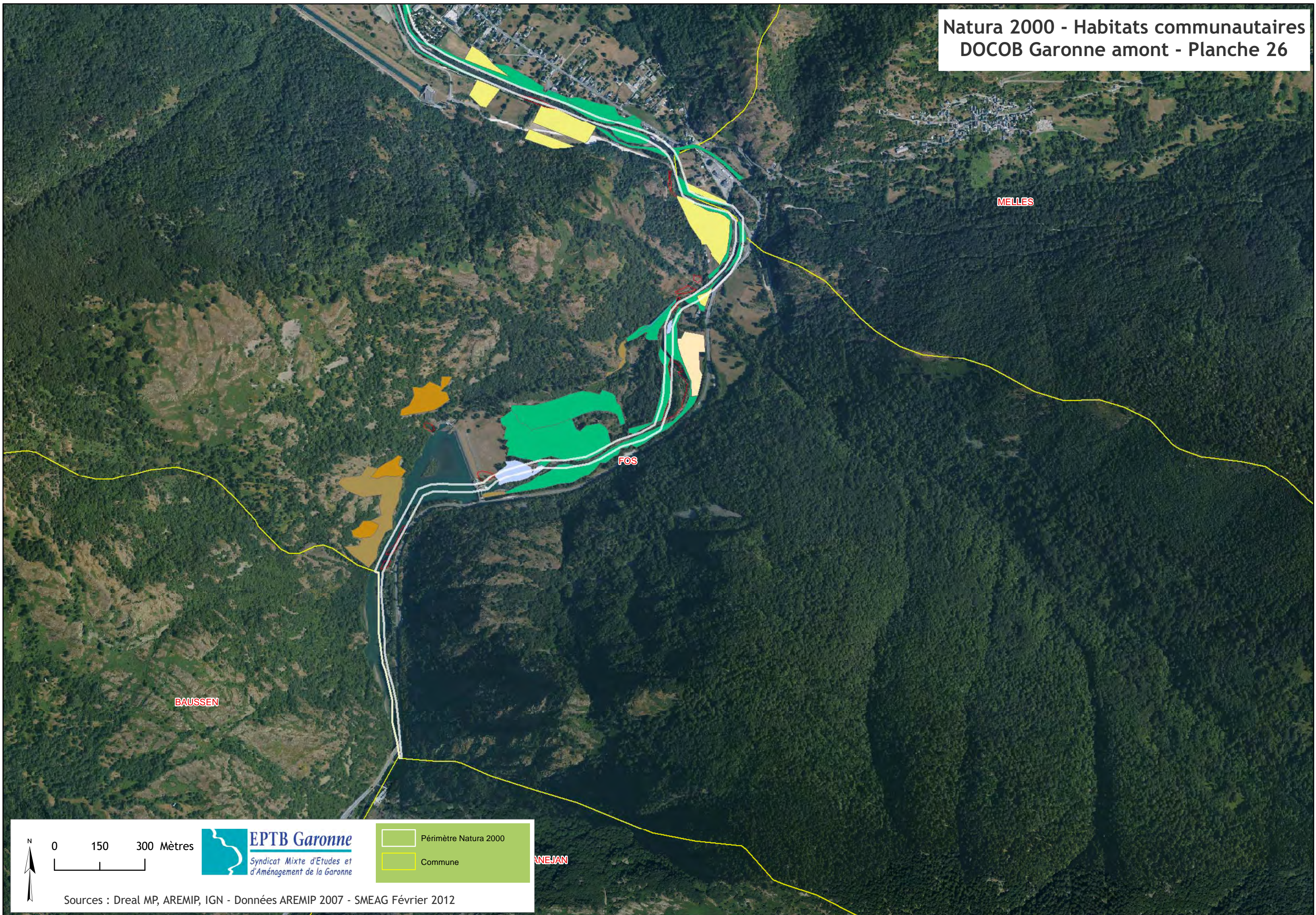


**EPTB Garonne**  
Syndicat Mixte d'Etudes et  
d'Aménagement de la Garonne

- Périmètre Natura 2000
- Commune

Sources : Dreal MP, AREMIP, IGN - Données AREMIP 2007 - SMEAG Février 2012






BAUSSEN



FOS

MELLES

ANEJAN



**EPTB Garonne**  
Syndicat Mixte d'Etudes et  
d'Aménagement de la Garonne

-  Périmètre Natura 2000
-  Commune

Sources : Dreal MP, AREMIP, IGN - Données AREMIP 2007 - SMEAG Février 2012



Natura 2000 - Habitats communautaires  
DOCOB Garonne amont - Planche 27





Natura 2000 - Habitats communautaires  
DOCOB Garonne amont - Planche 28

SIGNAC

BACHOS

GURAN

BURGALAYS

LEGE

CAZAUX-LAYRISSE



BAREN

CIER-DE-LUCHON



0 150 300 Mètres

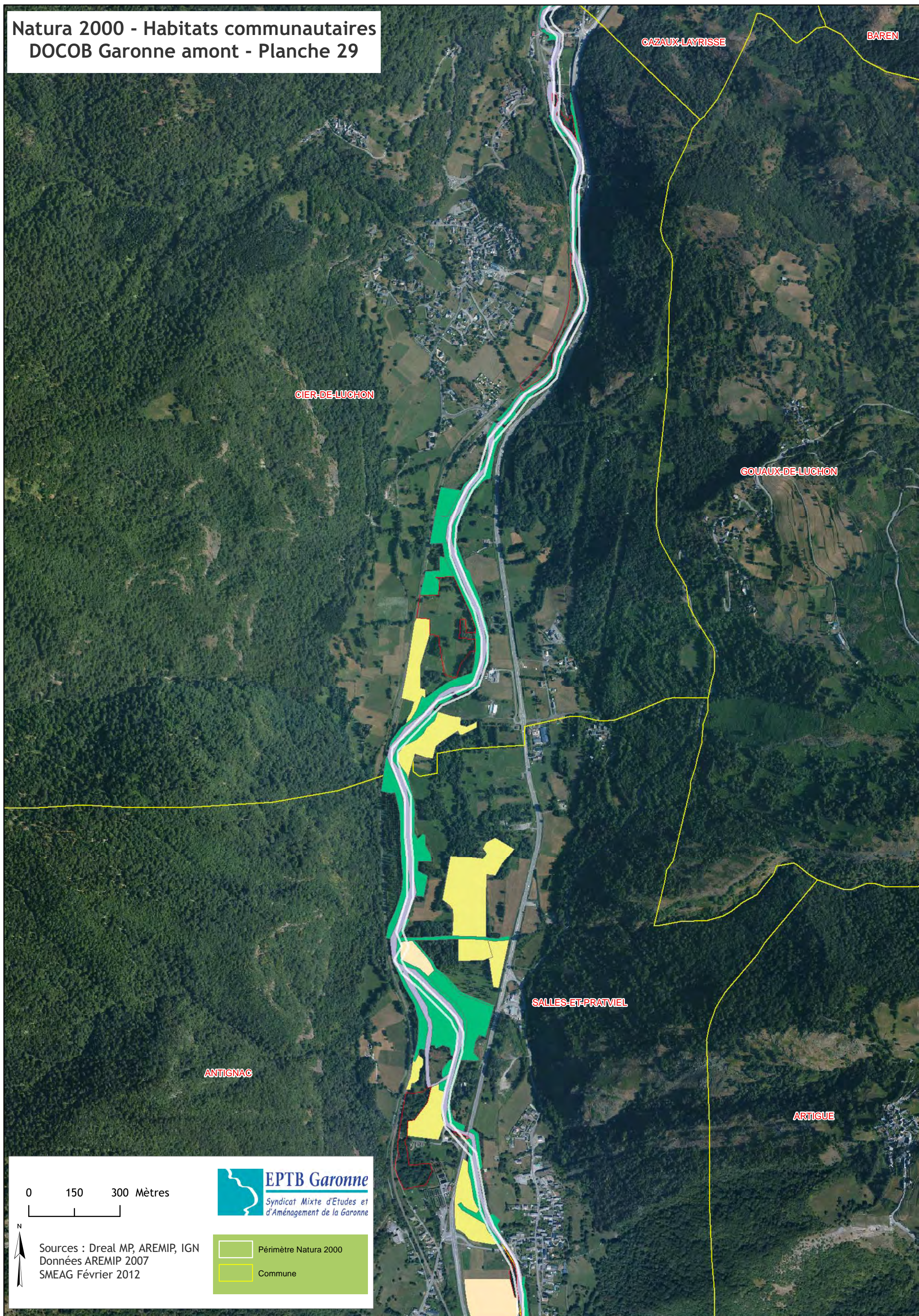


-  Périmètre Natura 2000
-  Commune

Sources : Dreal MP, AREMIP, IGN - Données AREMIP 2007 - SMEAG Février 2012

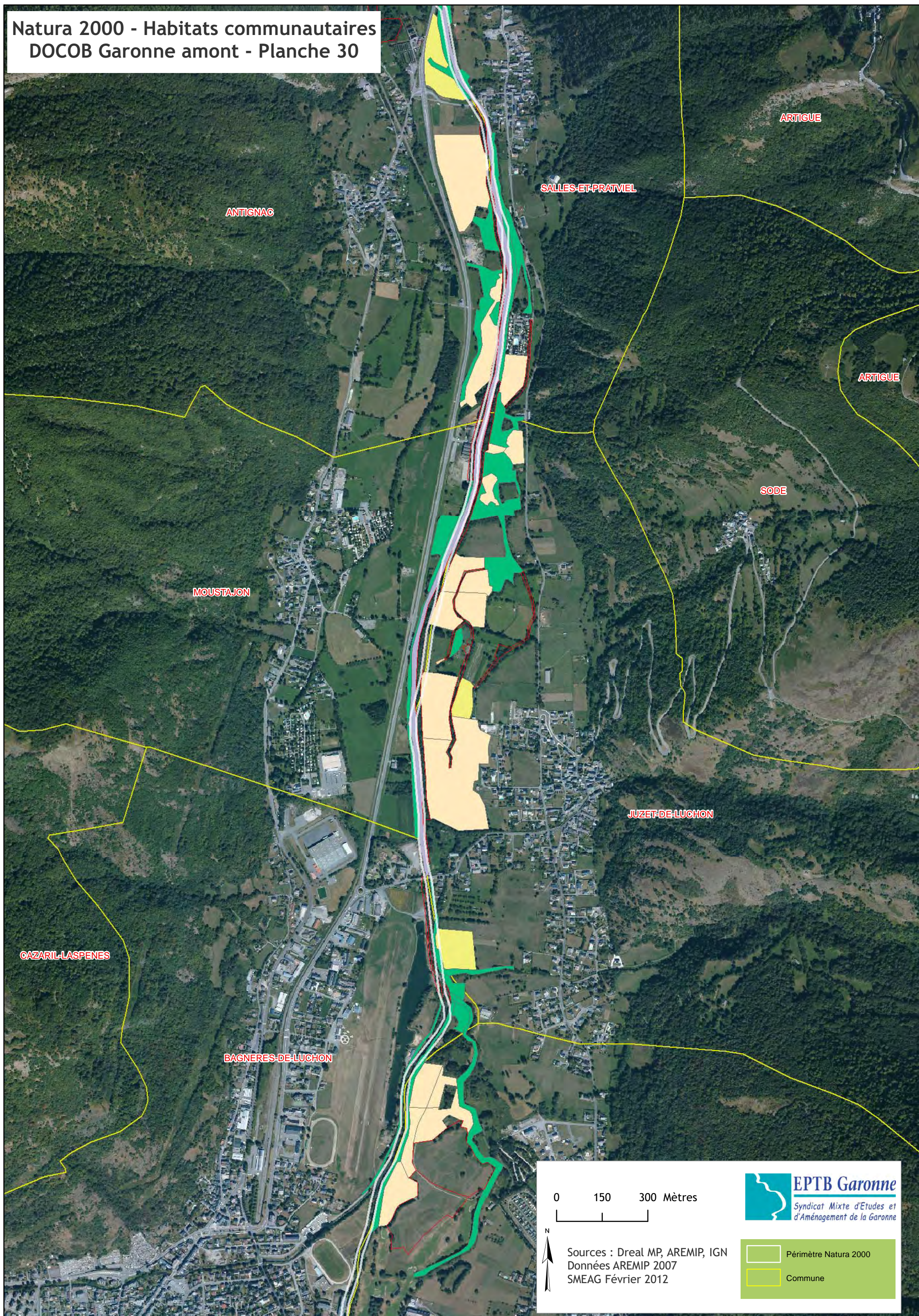


Natura 2000 - Habitats communautaires  
DOCOB Garonne amont - Planche 29



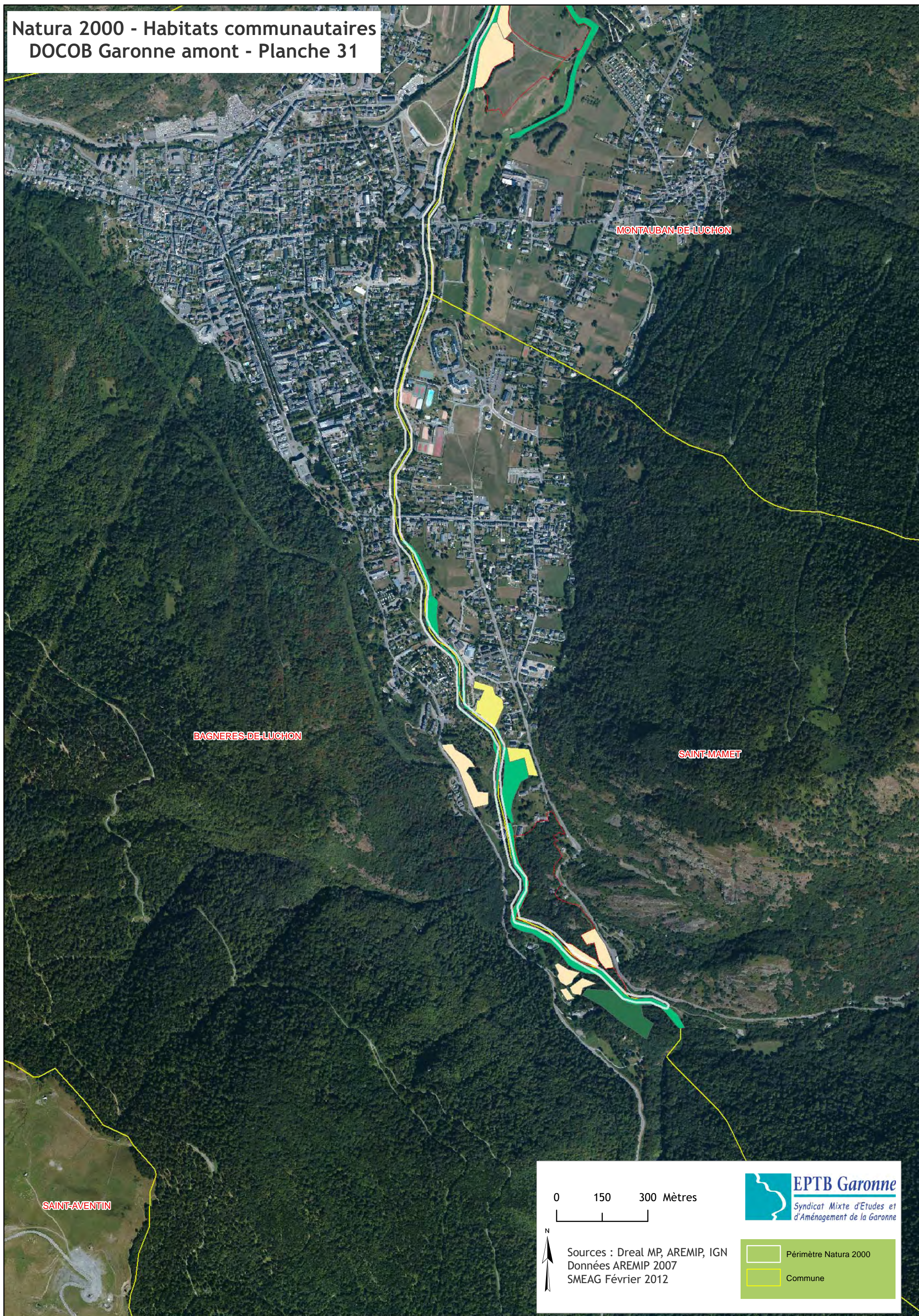


Natura 2000 - Habitats communautaires  
DOCOB Garonne amont - Planche 30






Natura 2000 - Habitats communautaires  
DOCOB Garonne amont - Planche 31





0 150 300 Mètres

N

Sources : Dreal MP, AREMIP, IGN  
Données AREMIP 2007  
SMEAG Février 2012


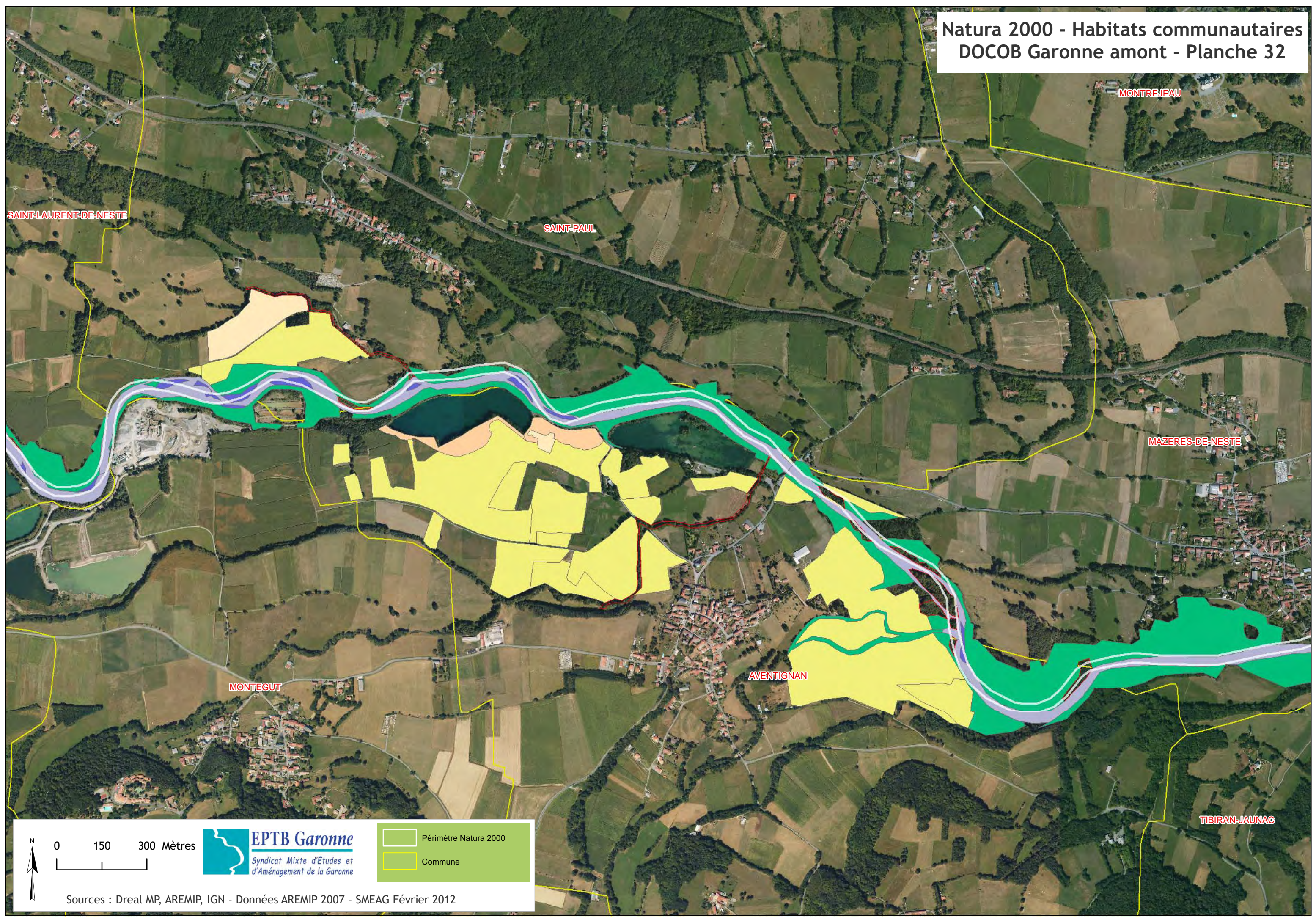
 **EPTB Garonne**  
Syndicat Mixte d'Etudes et  
d'Aménagement de la Garonne

 Périmètre Natura 2000

 Commune



Natura 2000 - Habitats communautaires  
DOCOB Garonne amont - Planche 32


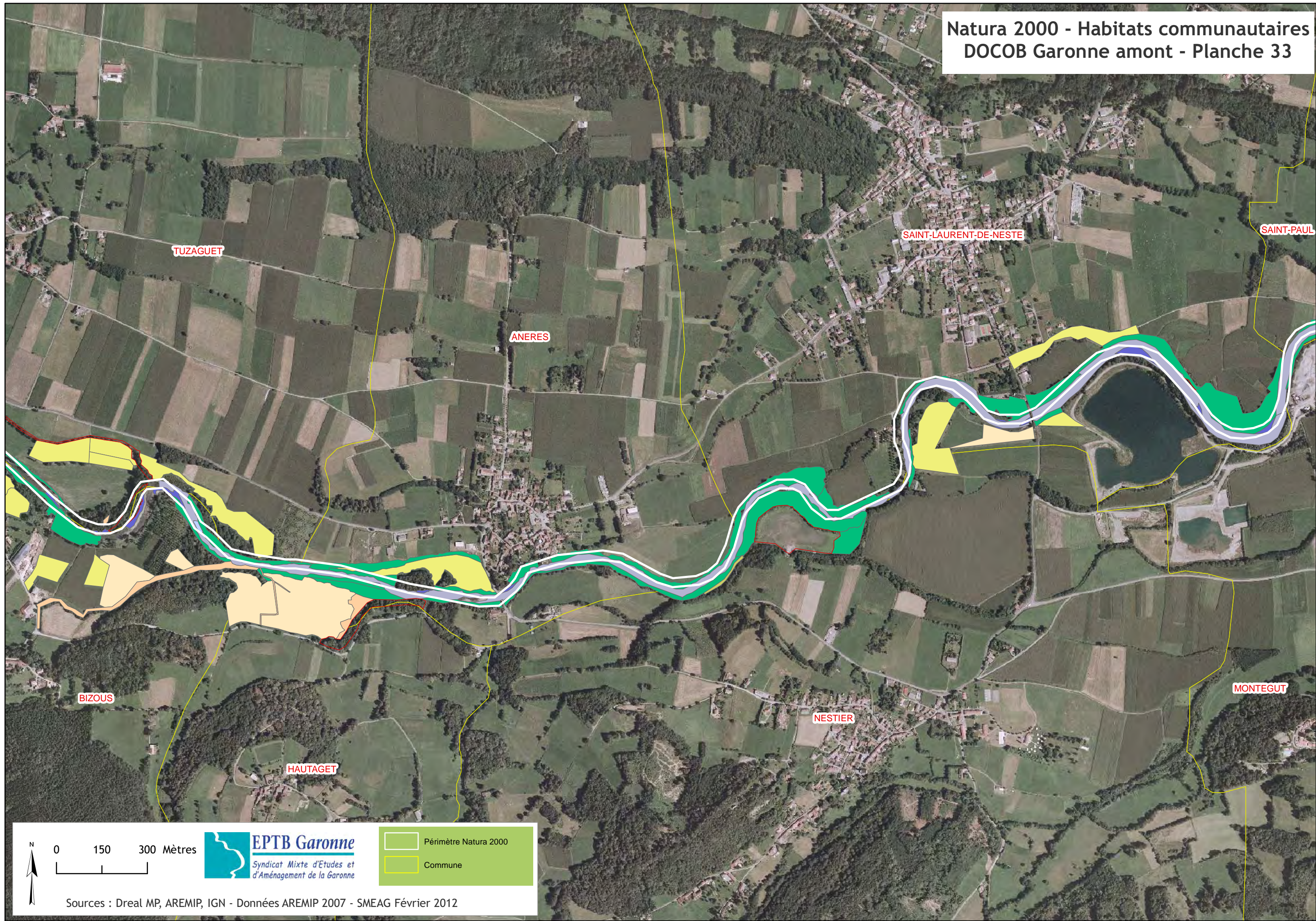


**EPTB Garonne**  
Syndicat Mixte d'Etudes et  
d'Aménagement de la Garonne



■ Périmètre Natura 2000  
■ Commune

Sources : Dreal MP, AREMIP, IGN - Données AREMIP 2007 - SMEAG Février 2012



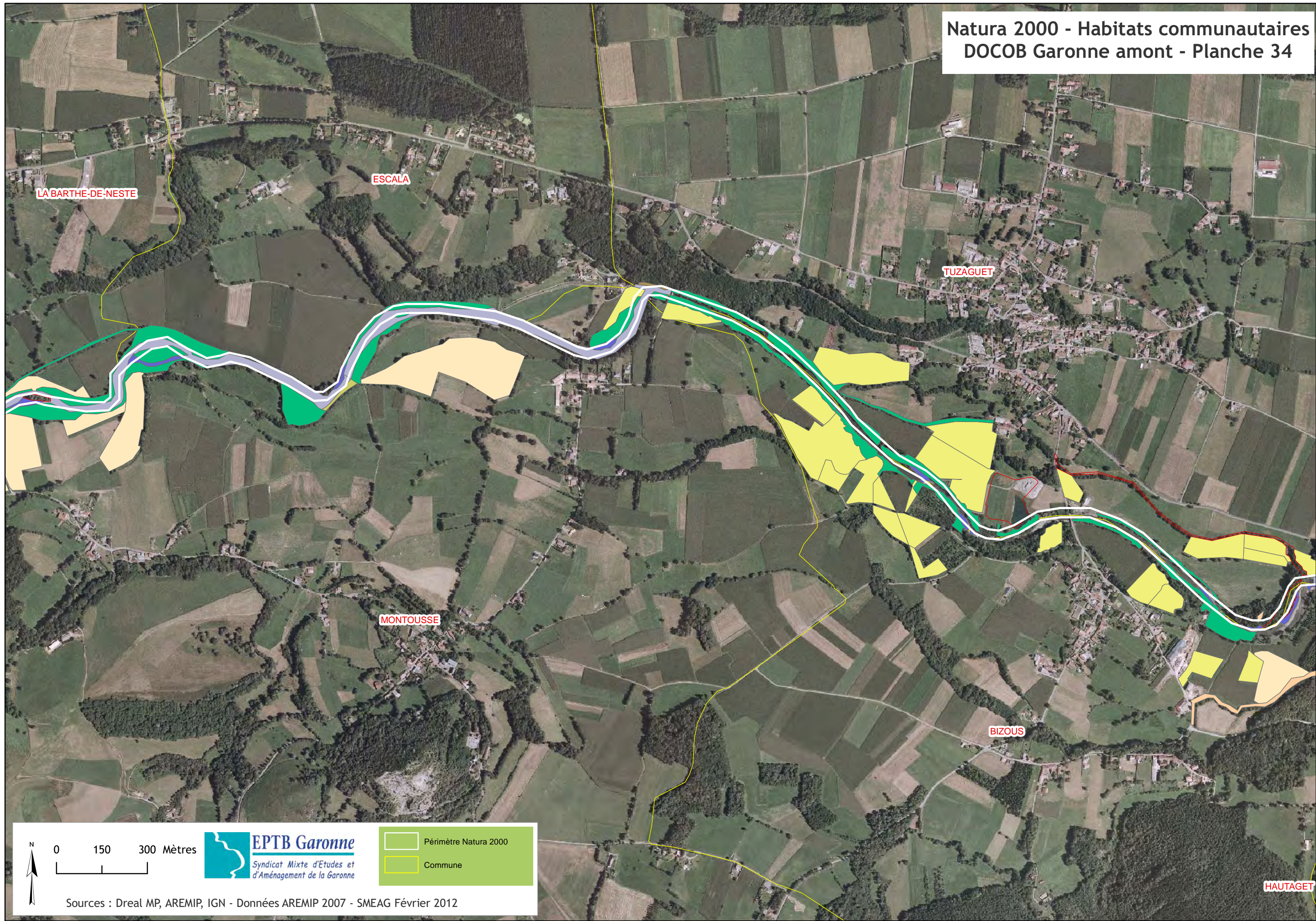


**EPTB Garonne**  
Syndicat Mixte d'Etudes et  
d'Aménagement de la Garonne

-  Périmètre Natura 2000
-  Commune

Sources : Dreal MP, AREMIP, IGN - Données AREMIP 2007 - SMEAG Février 2012





LA BARTHE-DE-NESTE


ESCALA

TUZAGUET



MONTOUSSE

BIZOUS

HAUTAGET



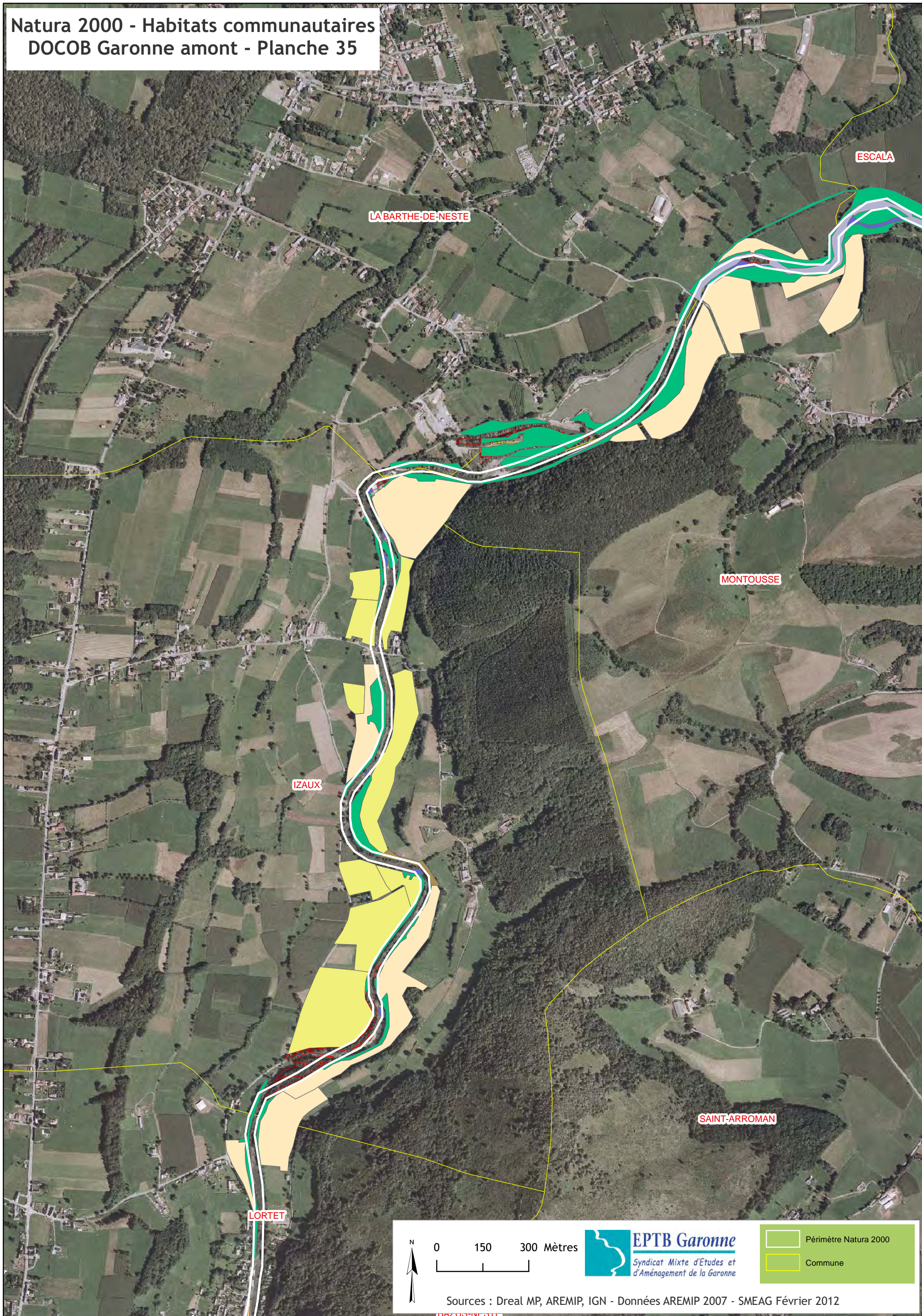
**EPTB Garonne**  
Syndicat Mixte d'Etudes et  
d'Aménagement de la Garonne

-  Périmètre Natura 2000
-  Commune

Sources : Dreal MP, AREMIP, IGN - Données AREMIP 2007 - SMEAG Février 2012


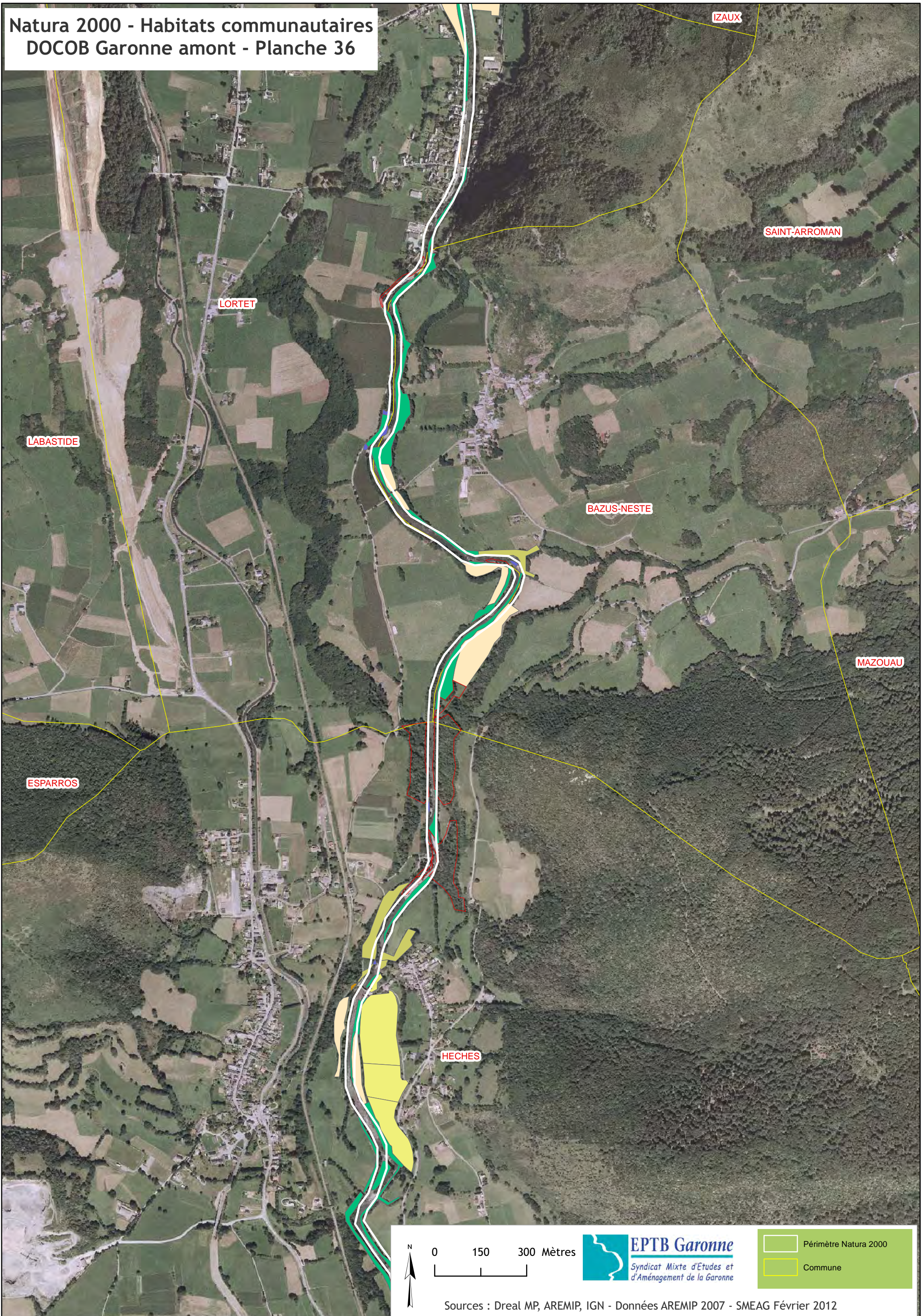


Natura 2000 - Habitats communautaires  
DOCOB Garonne amont - Planche 35





Natura 2000 - Habitats communautaires  
DOCOB Garonne amont - Planche 36



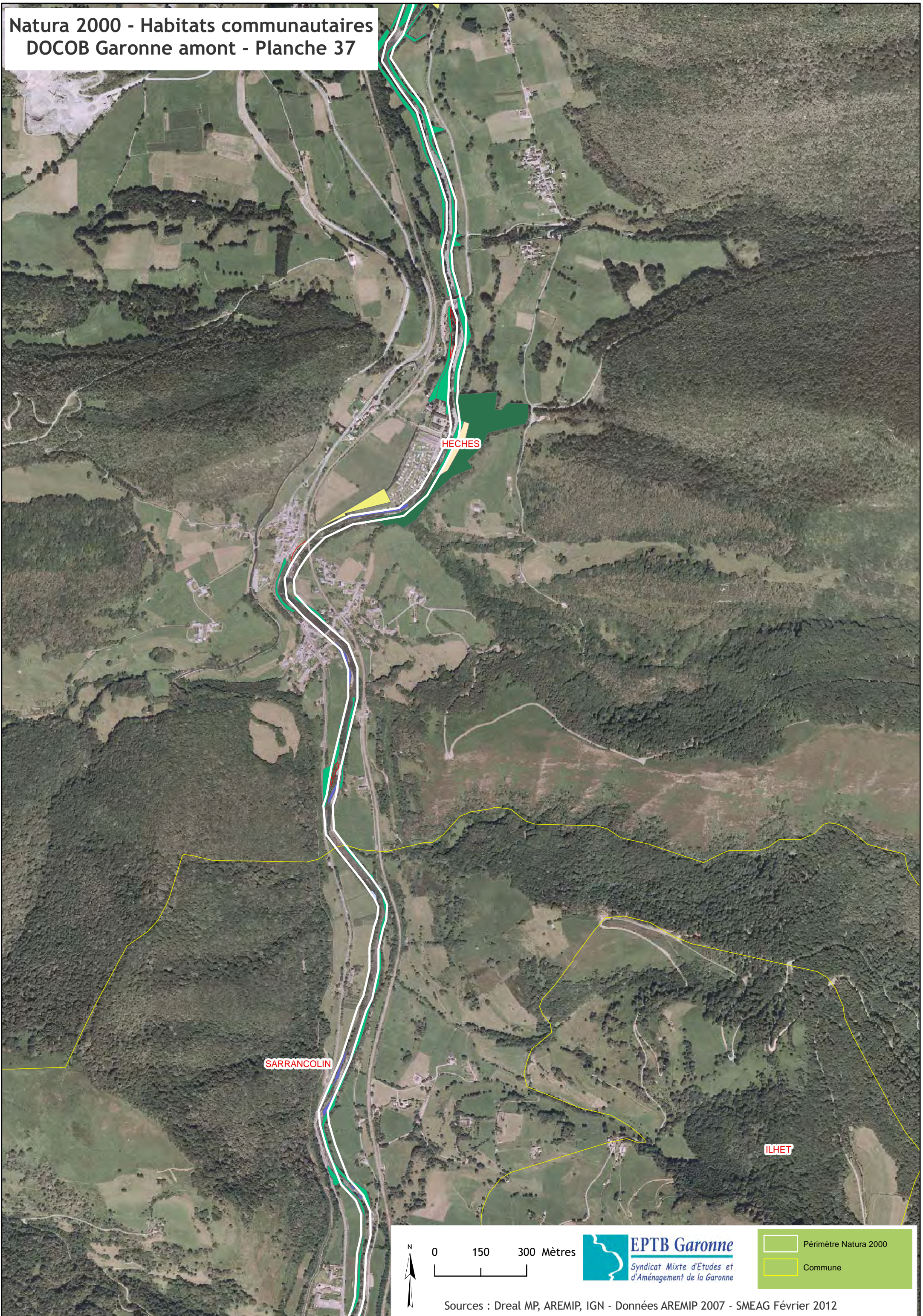
**EPTB Garonne**  
Syndicat Mixte d'Etudes et  
d'Aménagement de la Garonne

— Périmètre Natura 2000  
— Commune

Sources : Dreal MP, AREMIP, IGN - Données AREMIP 2007 - SMEAG Février 2012



Natura 2000 - Habitats communautaires  
DOCOB Garonne amont - Planche 37



0 150 300 Mètres

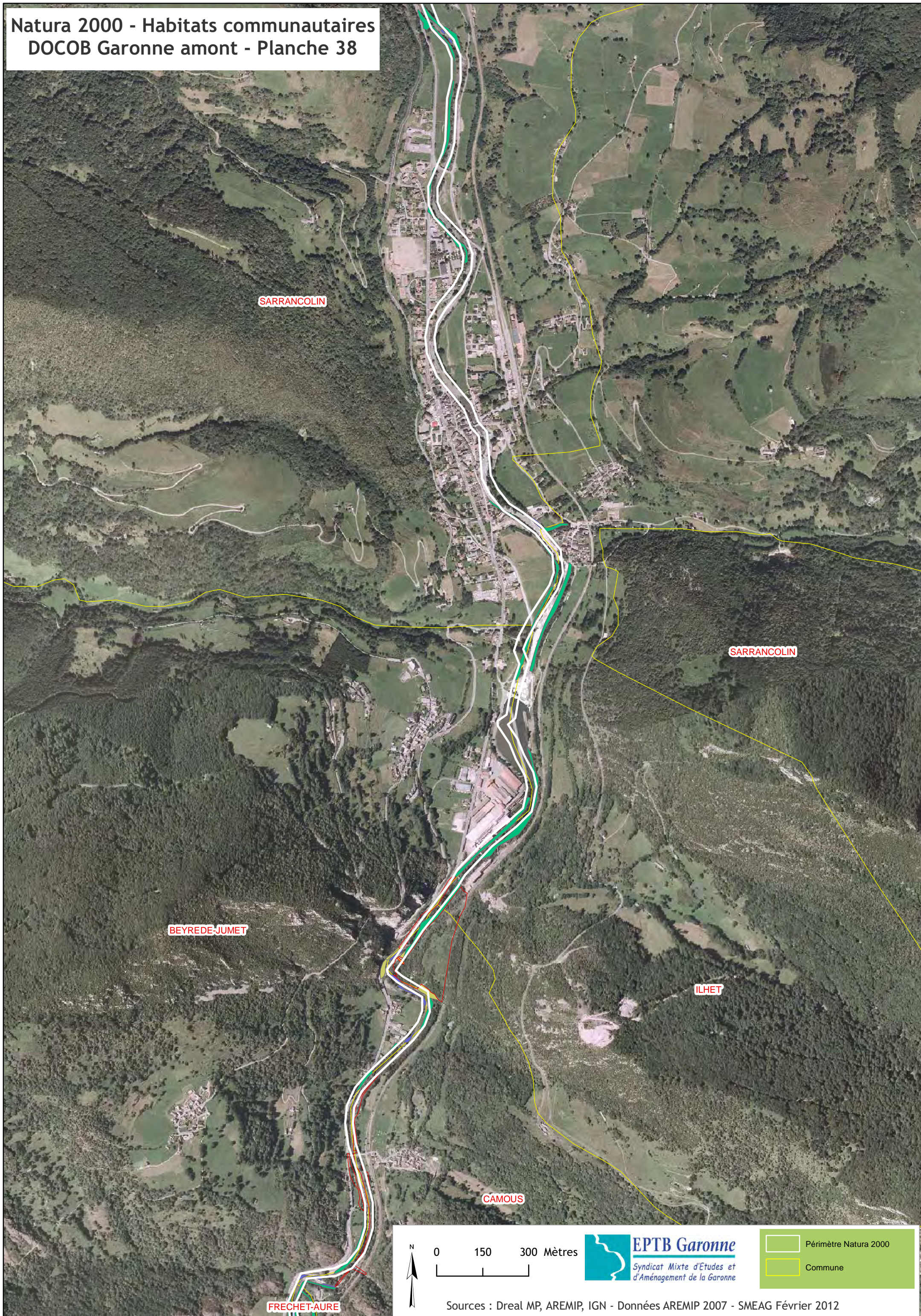
**EPTB Garonne**  
Syndicat Mixte d'Études et  
d'Aménagement de la Garonne

■ Périmètre Natura 2000  
■ Commune

Sources : Dreal MP, AREMIP, IGN - Données AREMIP 2007 - SMEAG Février 2012



Natura 2000 - Habitats communautaires  
DOCOB Garonne amont - Planche 38



BEYREDE-JUMET

SARRANCOLIN

SARRANCOLIN

ILHET

CAMOUS

FRECHET-AURE



0 150 300 Mètres

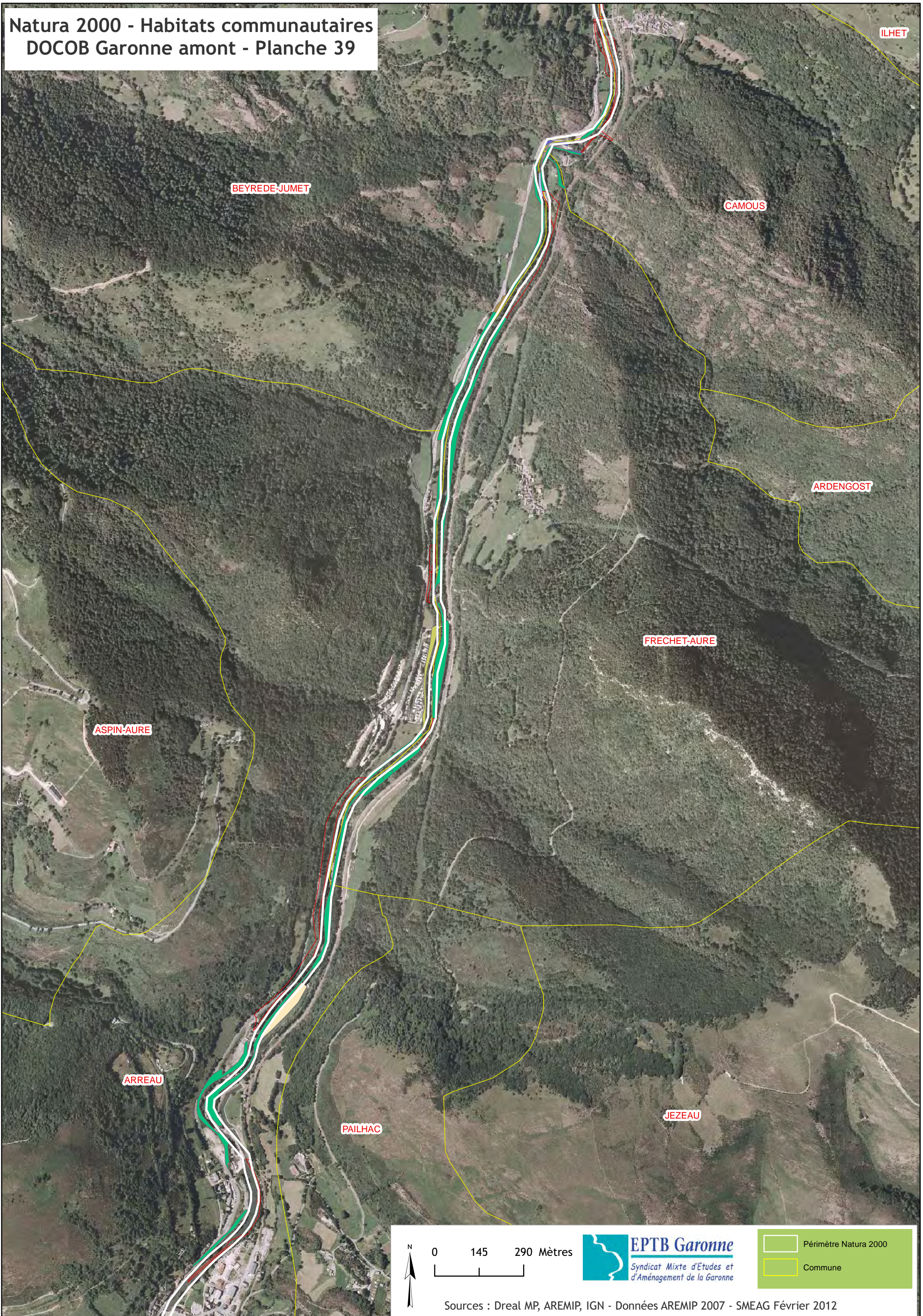
**EPTB Garonne**  
Syndicat Mixte d'Etudes et  
d'Aménagement de la Garonne

■ Périmètre Natura 2000  
■ Commune

Sources : Dreal MP, AREMIP, IGN - Données AREMIP 2007 - SMEAG Février 2012



Natura 2000 - Habitats communautaires  
DOCOB Garonne amont - Planche 39



ASPIN-AURE

BEYREDE-JUMET

CAMOUS

ILHET

ARDENGOST

FRECHET-AURE

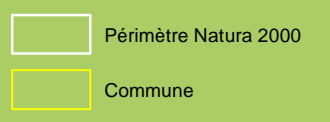
ARREAU

PAILHAC

JEZEAU



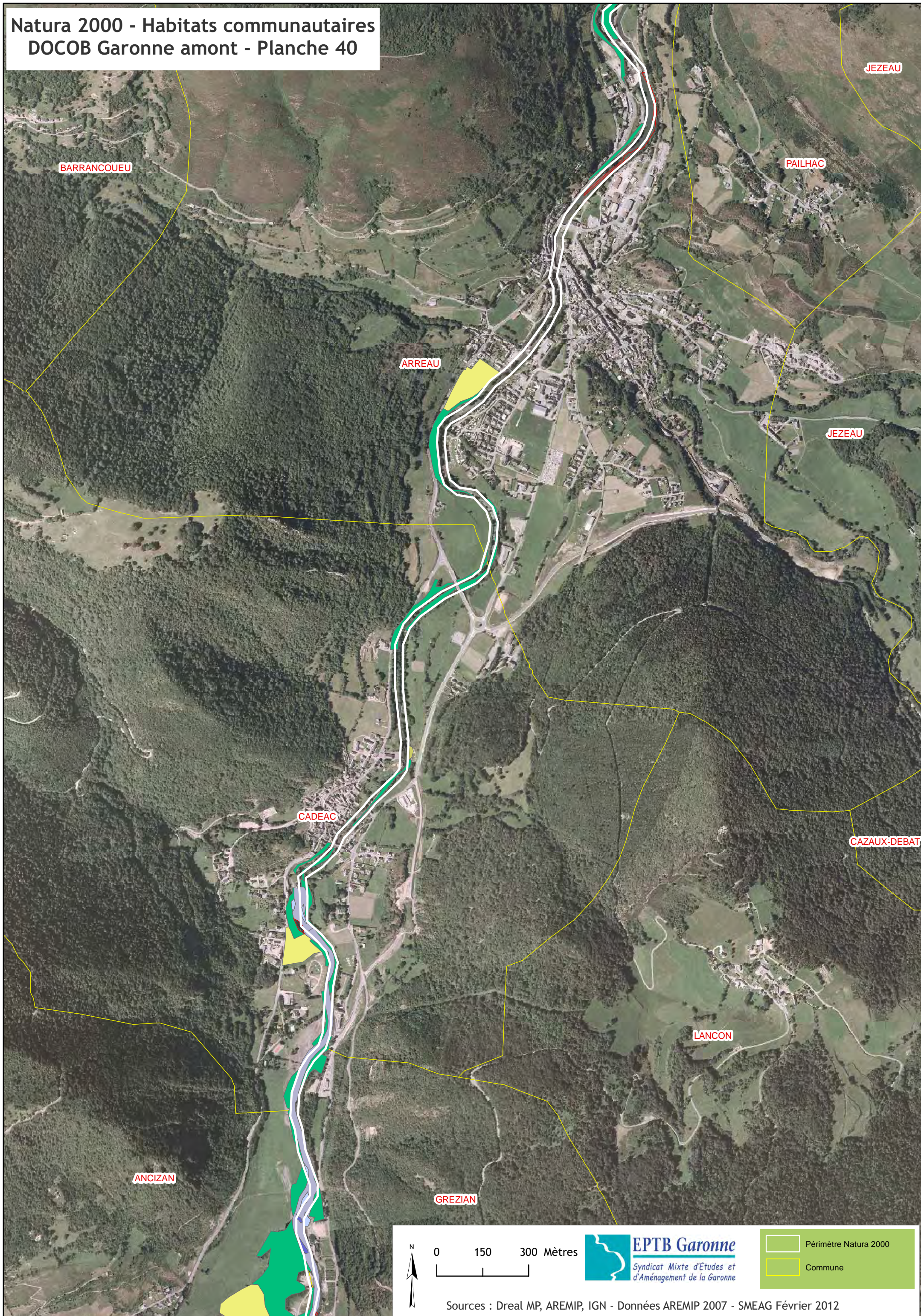
0 145 290 Mètres



Sources : Dreal MP, AREMIP, IGN - Données AREMIP 2007 - SMEAG Février 2012



Natura 2000 - Habitats communautaires  
DOCOB Garonne amont - Planche 40



0 150 300 Mètres

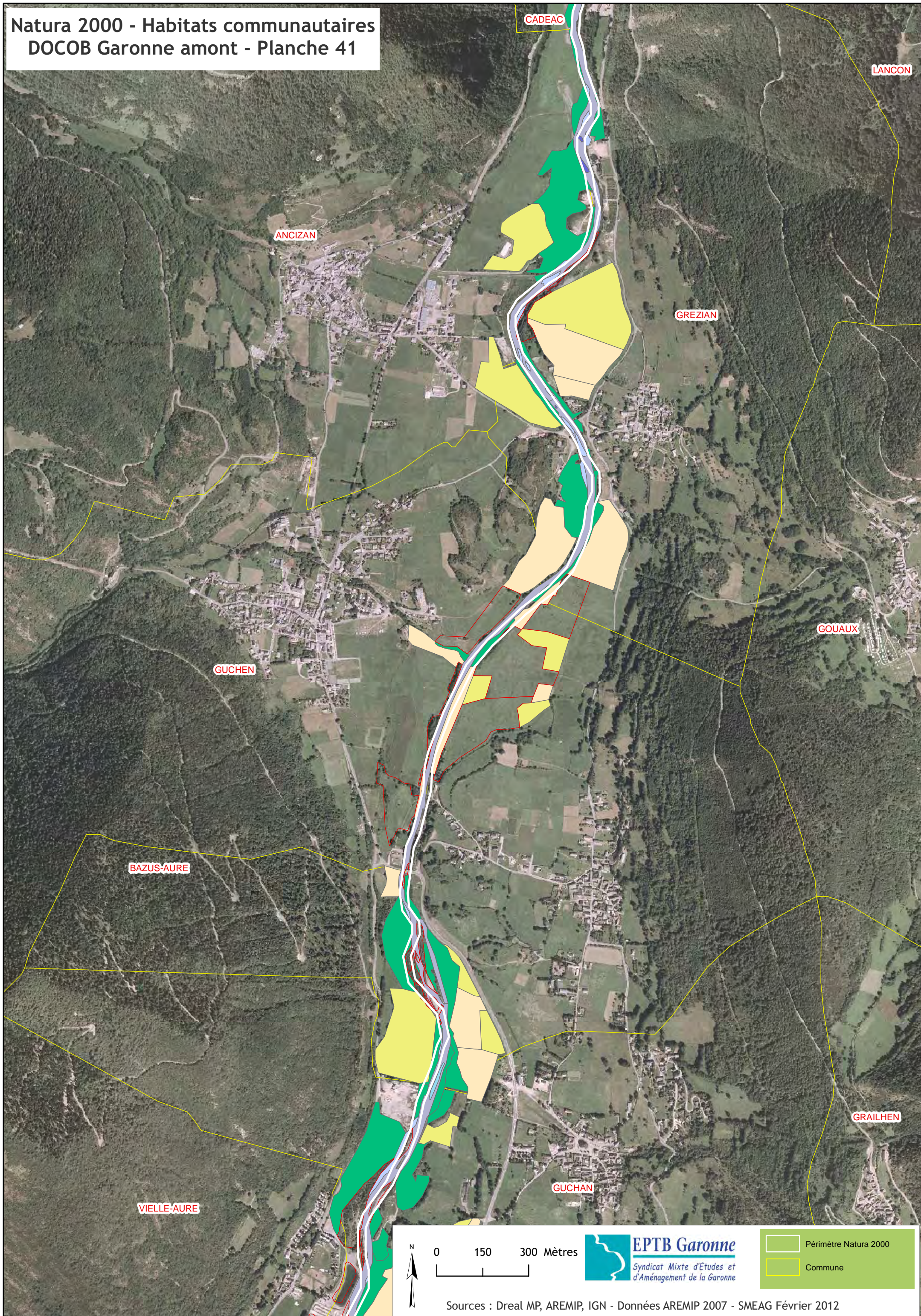
**EPTB Garonne**  
Syndicat Mixte d'Etudes et  
d'Aménagement de la Garonne

■ Périmètre Natura 2000  
■ Commune

Sources : Dreal MP, AREMIP, IGN - Données AREMIP 2007 - SMEAG Février 2012



Natura 2000 - Habitats communautaires  
DOCOB Garonne amont - Planche 41





Natura 2000 - Habitats communautaires  
DOCOB Garonne amont - Planche 42

