

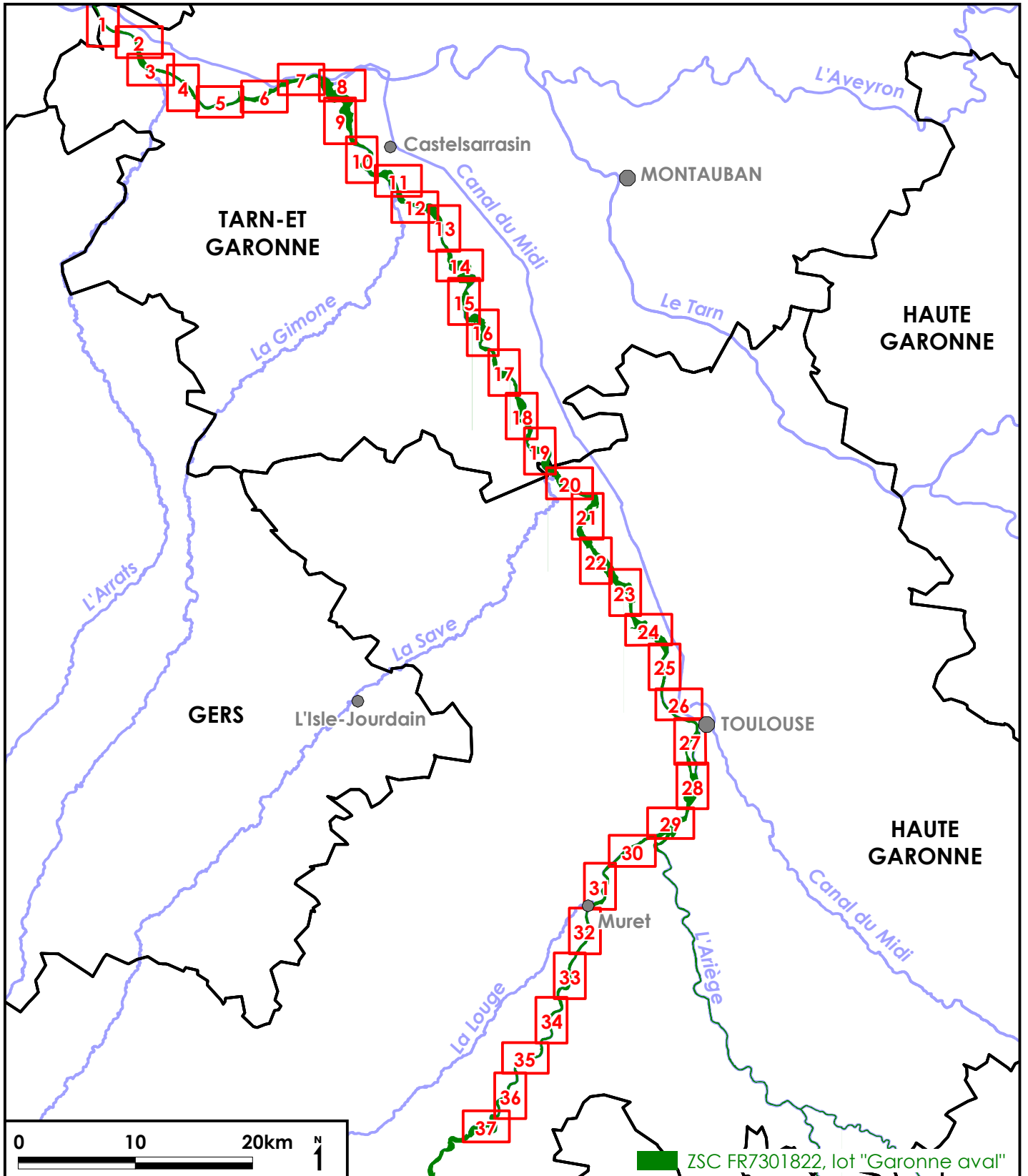


DOCOB « GARONNE AVAL »

DOCUMENT DE SYNTHÈSE

ANNEXE 5 – ASSEMBLAGE DES CARTES AU 1 / 10 000

CARTE D'ASSEMBLAGE POUR LES CARTOGRAPHIES D'HABITATS NATURELS DE LA ZSC FR7301822, lot "Garonne aval"





DOCOB « GARONNE AVAL »

DOCUMENT DE SYNTHÈSE

ANNEXE 6 – CARTOGRAPHIE DES HABITATS NATURELS
--

CARTOGRAPHIE DES HABITATS NATURELS MAJORITAIRES

NB : Seuls les habitats majoritaires dans chaque polygone sont représentés sur cette cartographie. Certains habitats peuvent ne pas être visibles s'ils occupent un faible pourcentage d'occupation au sein de chaque polygone.

Sources cartographiques : DIREN Midi-Pyrénées, Nature Midi-Pyrénées, IGN-RGC®, IGN-BDortho®

Réalisation cartographique : Nature Midi-Pyrénées, 2007







Echelle (pour une impression sur feuilles au format A3) : 1/10.000^{ème}

Légende :

couleur	code CORINE	Intitulé CORINE adapté	code NATURA
	22.1	Eaux stagnantes	
	22.414	Herbiers d'Utriculaires	3150
	24.1	Eaux courantes	
	24.2	Bancs de graviers	
	24.4	Herbiers de Renoncules aquatiques	3260
	24.52	Végétations annuelles des dépôts d'alluvions	3270
	53.16	Roselières à Phalaris	
	35.21	Pelouses acides à annuelles	
	37.7X	Formations à Avoine élevée	
	37.72	Communautés des sols humides riches en azote¹	6430¹
	37.A	Communautés des sols humides riches en azote à faciès boisé	
	31.8	Fourrés arbustifs	
	84.1/84.3	Alignements d'arbres, haies, petits bois	
	44.13	Saulaies arborescentes à Saule blanc	91E0*
	44.X	Peupleraies sèches	91E0*
	44.4	Forêts fluviales à Chênes, Ormes et Frênes	91F0
	41.7	Chênaies à Chêne pubescent	

* : habitats prioritaires

¹ : seule une partie de l'habitat 37.72 correspond à l'habitat communautaire 6430

couleur	code CORINE	Intitulé CORINE adapté	code NATURA
	82/82.1/82.11	Cultures	
	83.1	Vergers	
	83.31/83.32	Plantations d'arbres (Peupleraies...)	
	85.1/85.2/85.3	Parcs et jardins	
	86/89.24	Zones urbanisées et sites industriels	
	87.1	Friches	

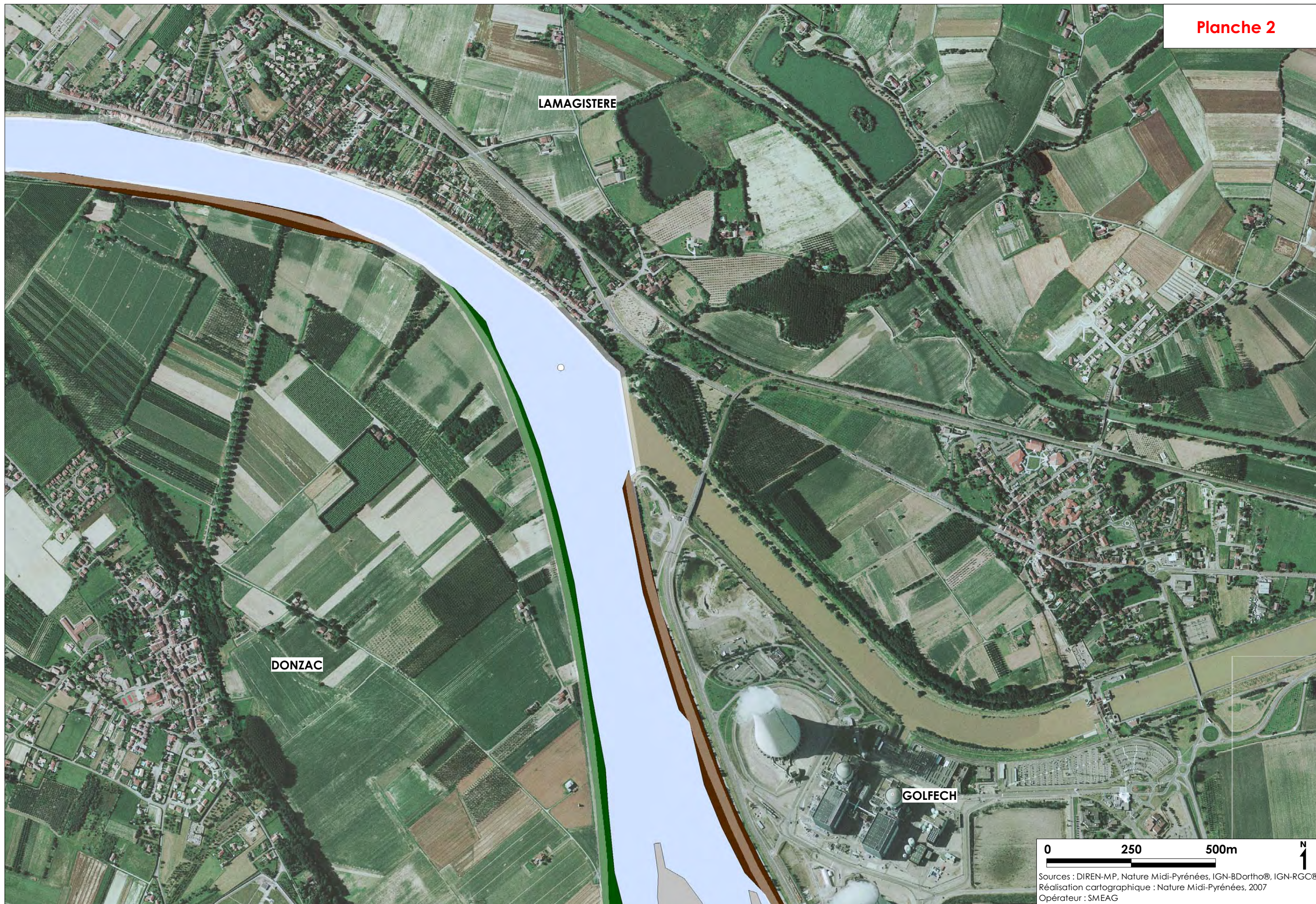


SAINT-SIXTE

LAMAGISTERE

DONZAC





LAMAGISTERE

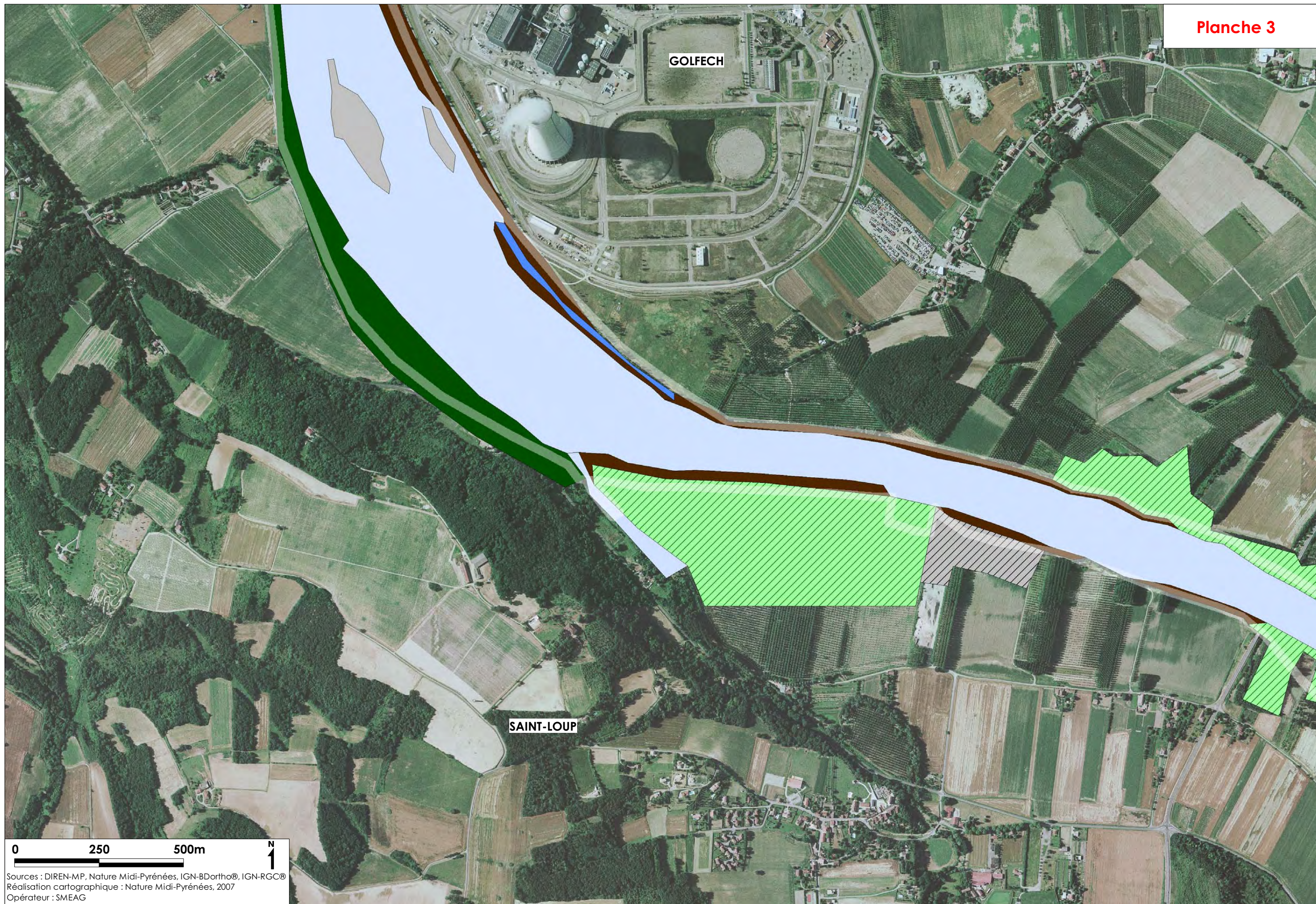
DONZAC

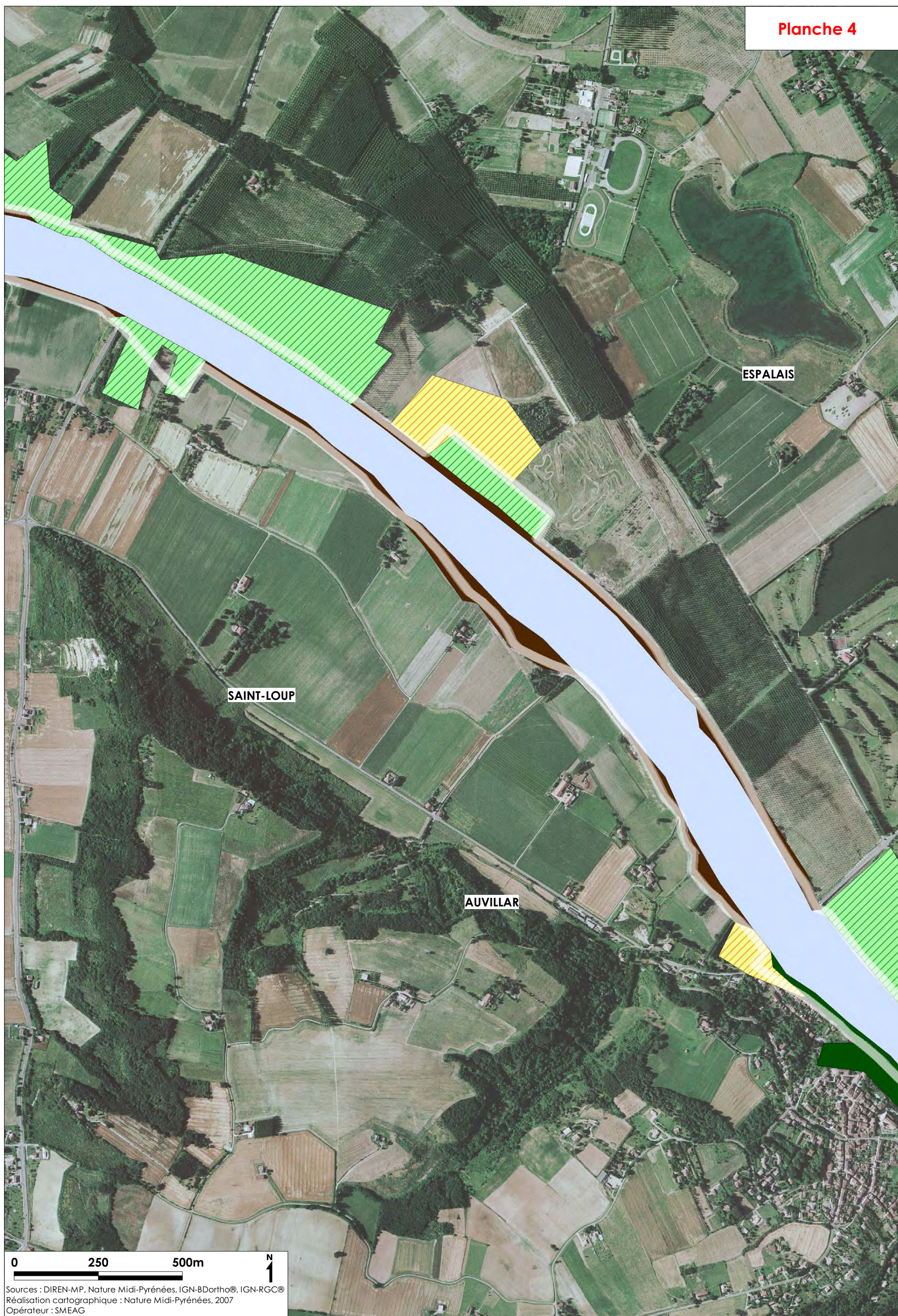
GOLFECH

0 250 500m

N

Sources : DIREN-MP, Nature Midi-Pyrénées, IGN-BDortho®, IGN-RGC®
Réalisation cartographique : Nature Midi-Pyrénées, 2007
Opérateur : SMEAG





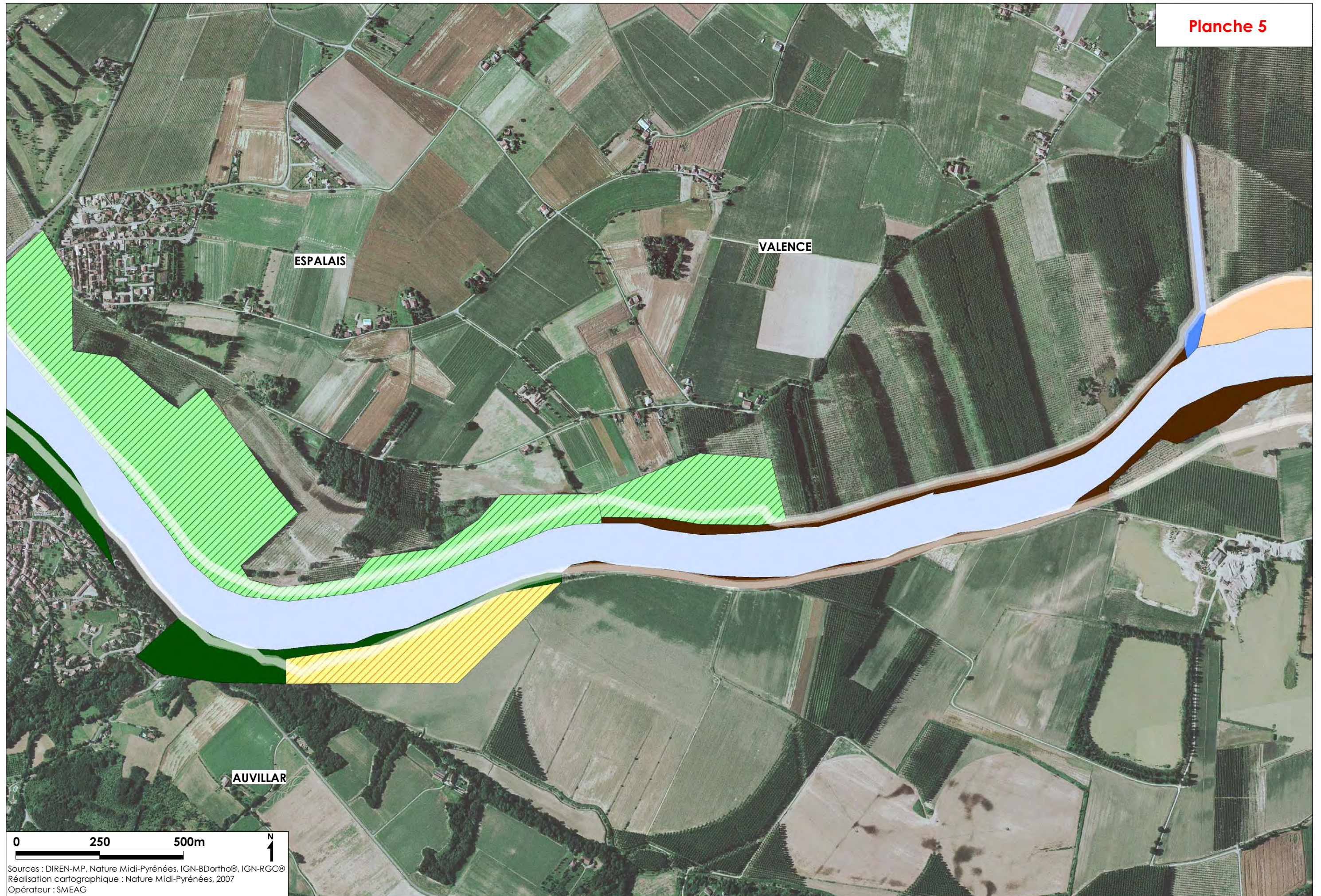
SAINT-LOUP

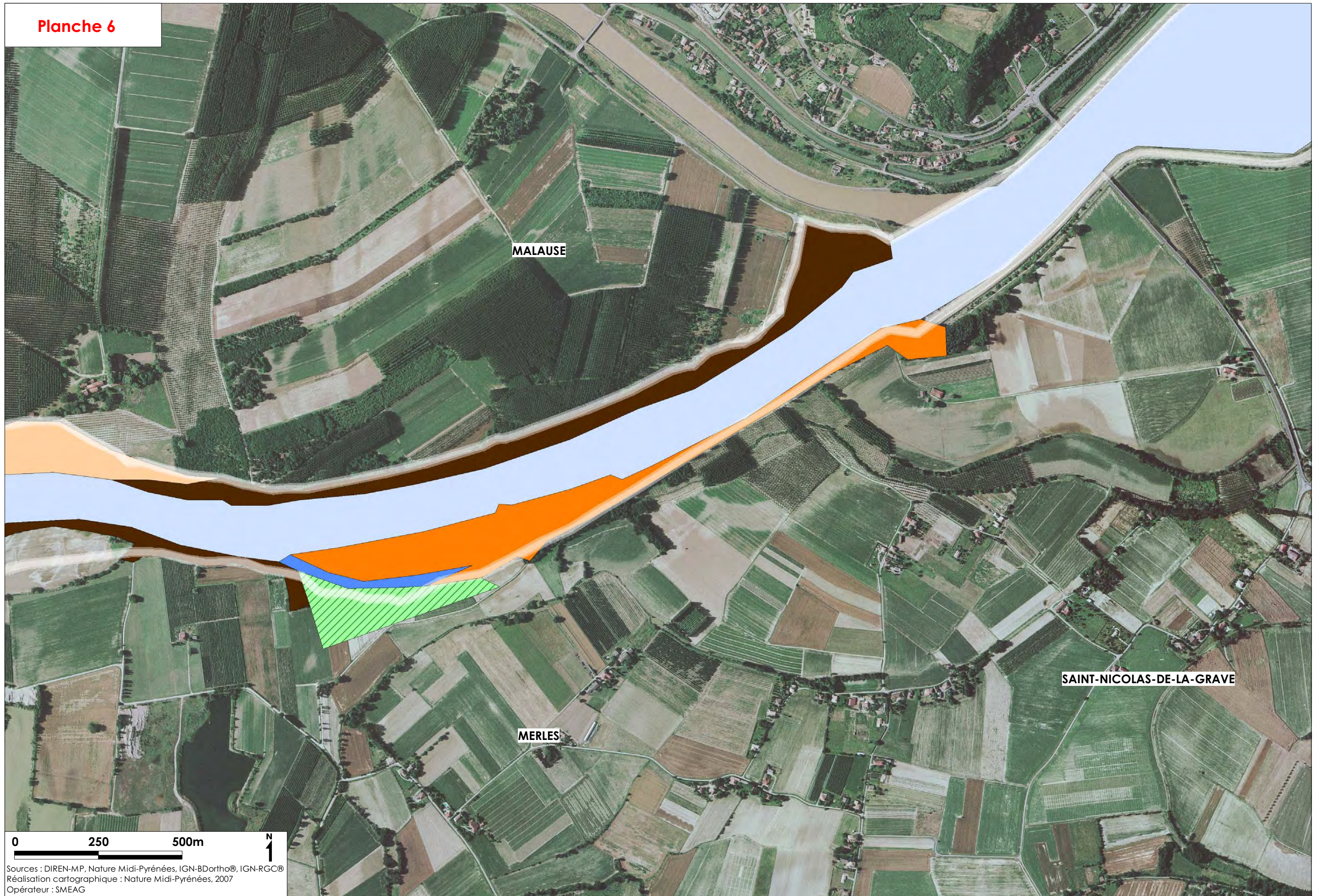
AUVILLAR

ESPALAIS

0 250 500m

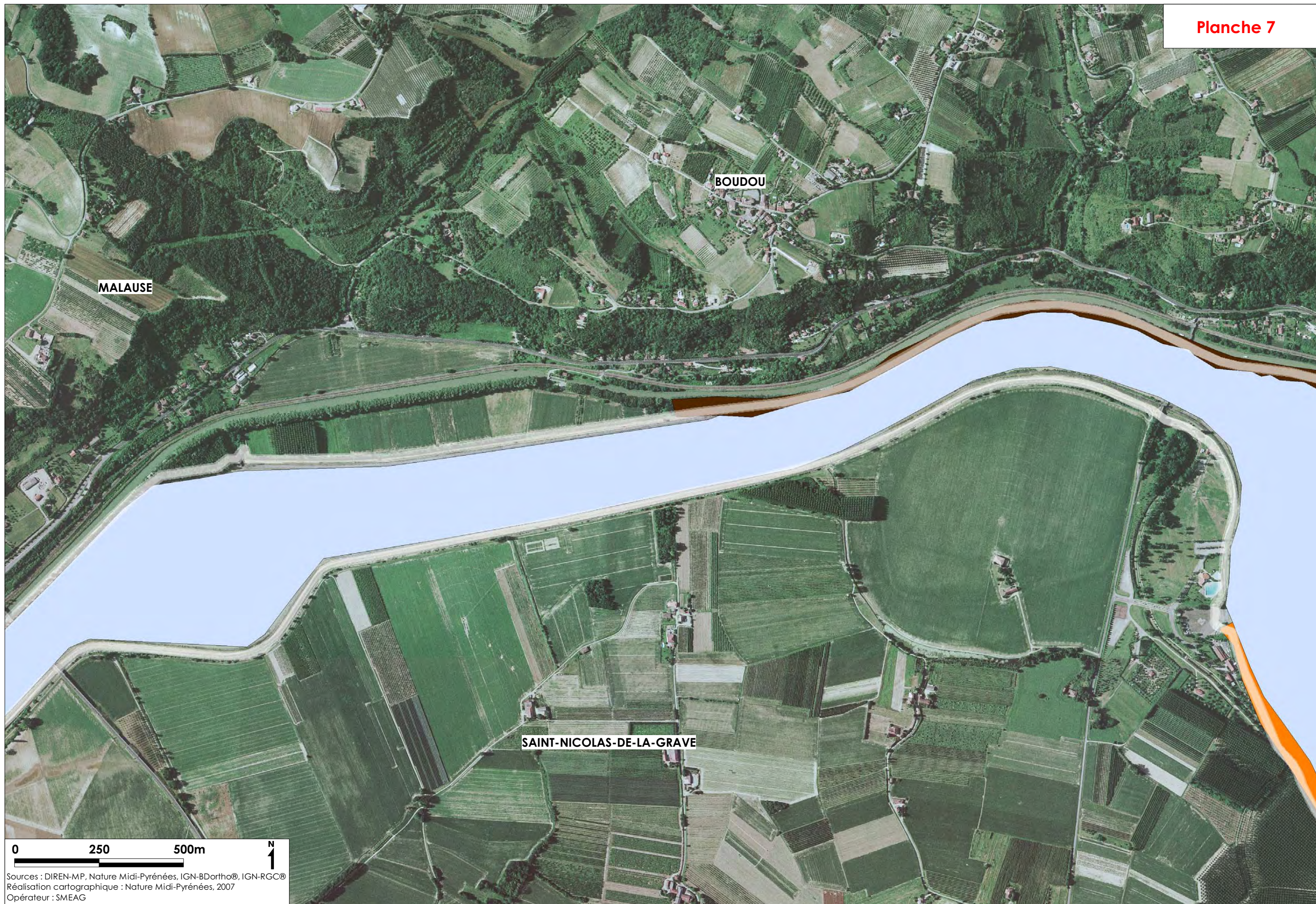


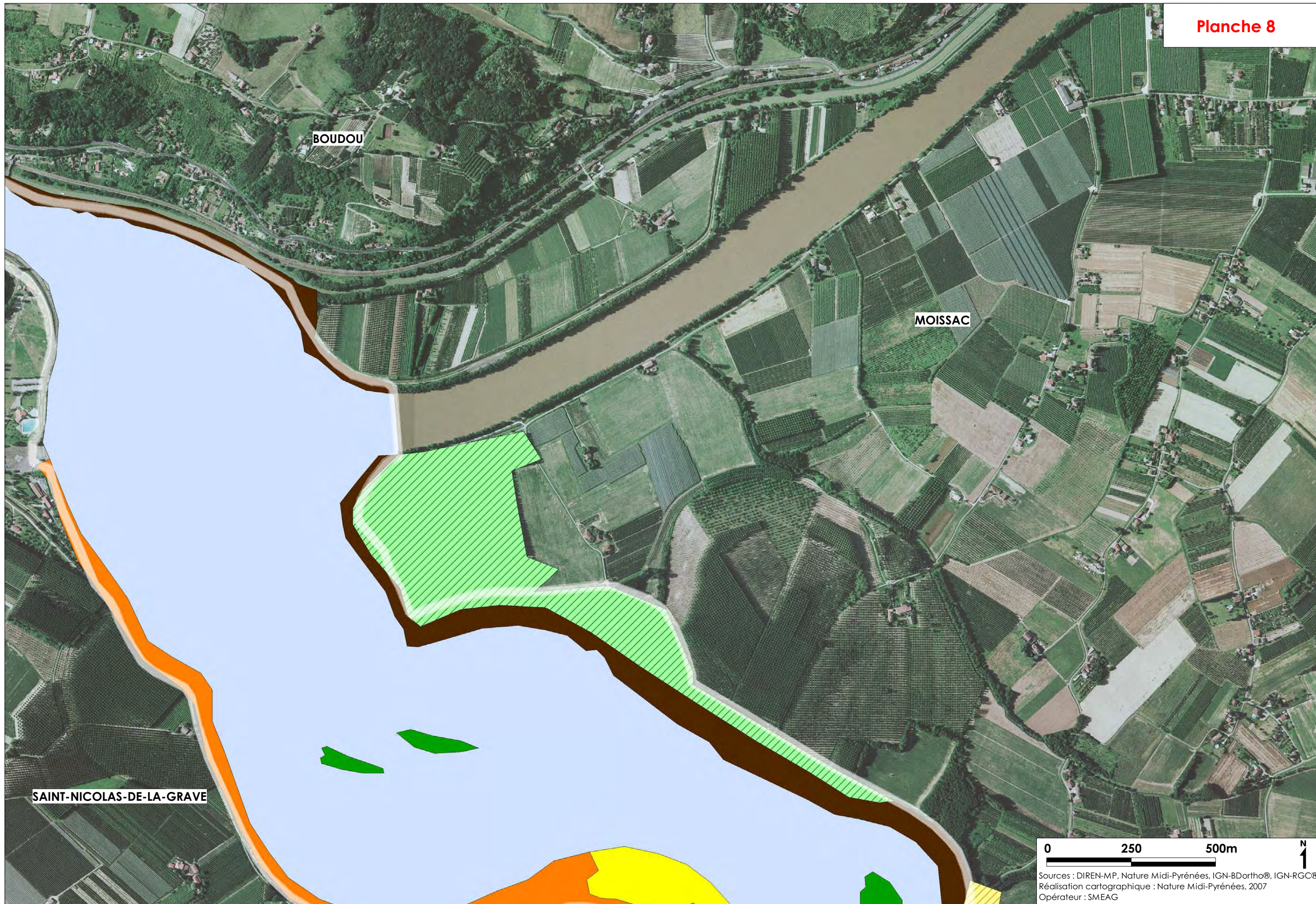




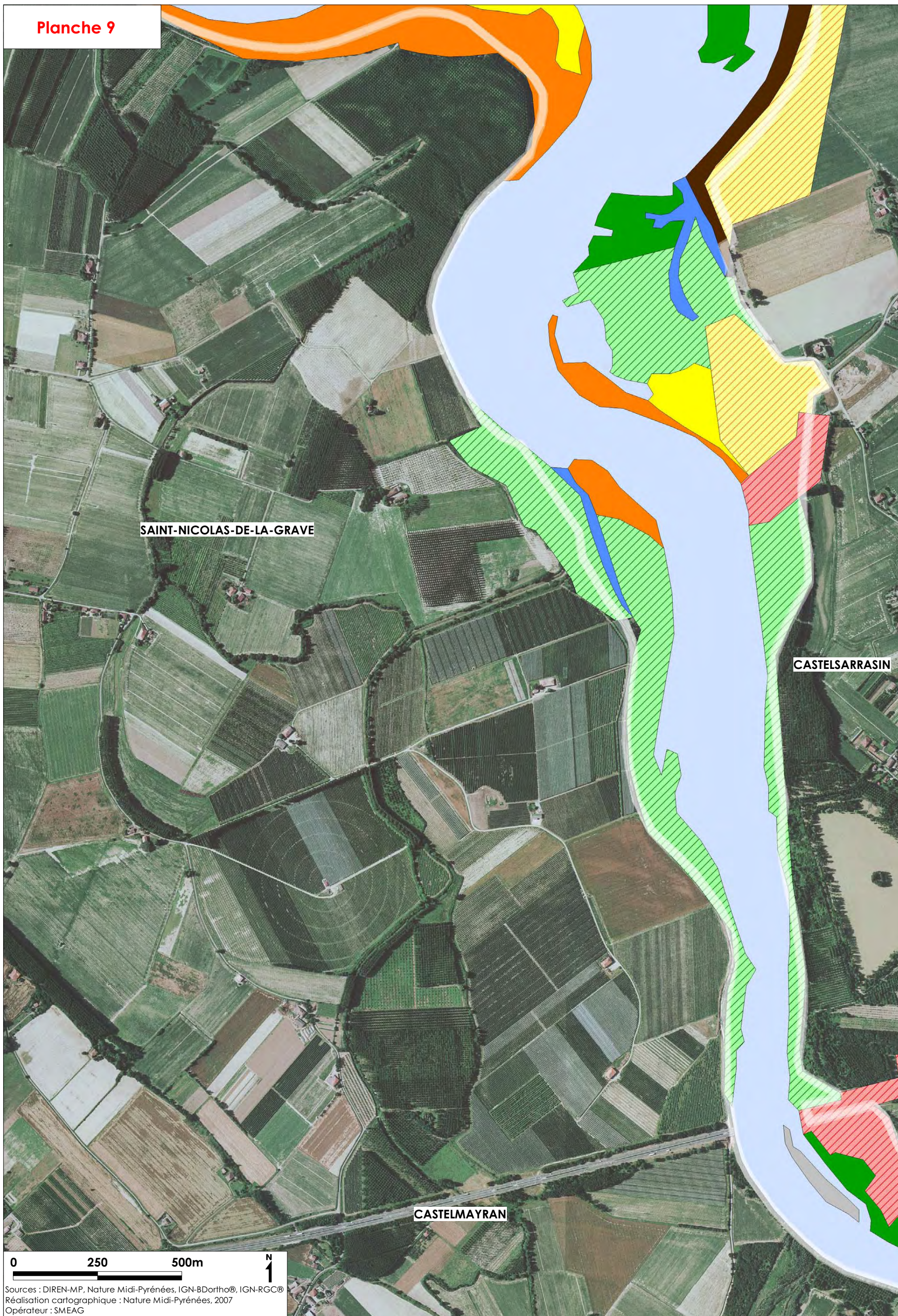
0 250 500m







0 250 500m
Sources : DIREN-MP, Nature Midi-Pyrénées, IGN-BDortho®, IGN-RGC®
Réalisation cartographique : Nature Midi-Pyrénées, 2007
Opérateur : SMEAG



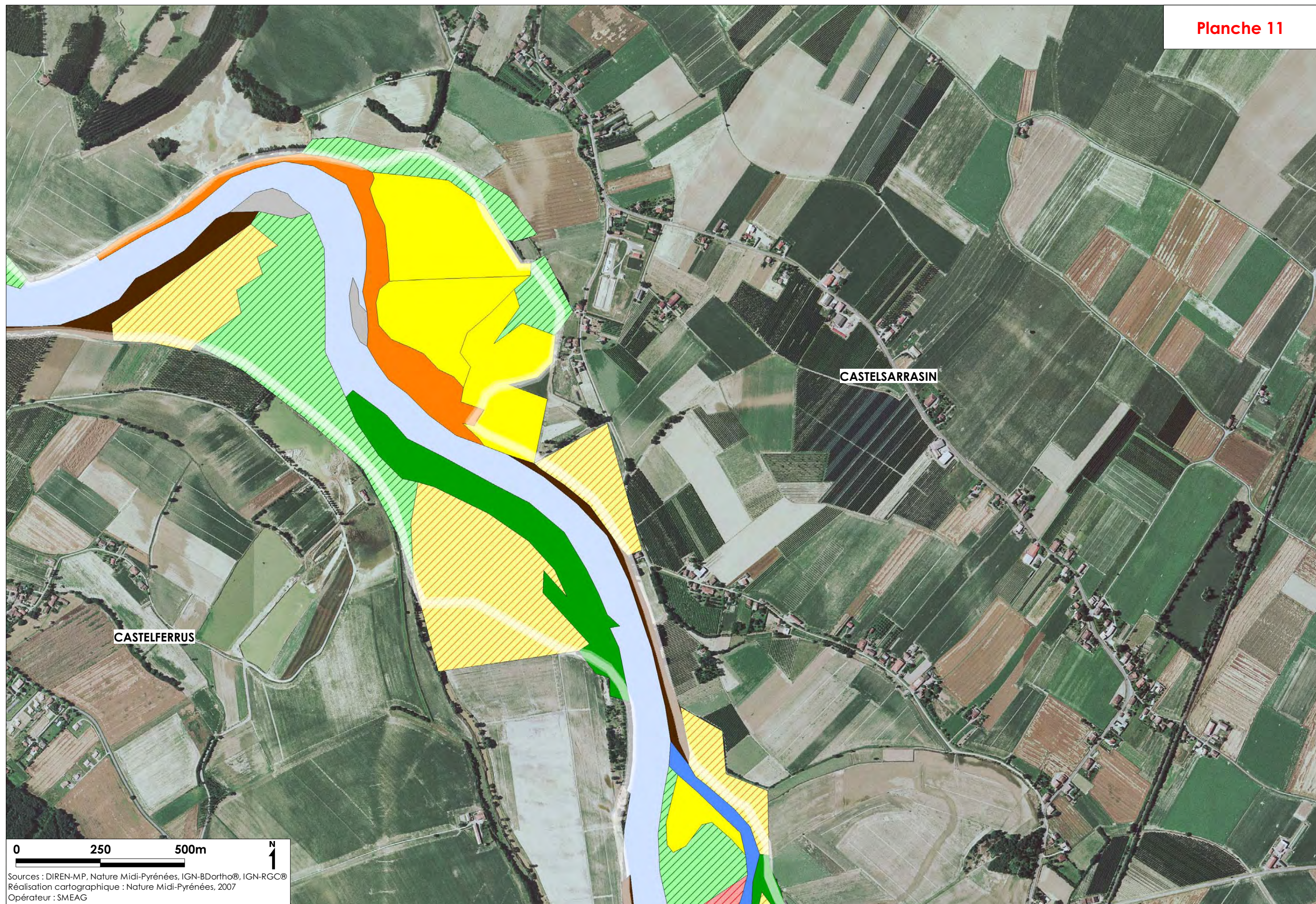
SAINT-NICOLAS-DE-LA-GRAVE

CASTELSARRASIN

CASTELMAYRAN







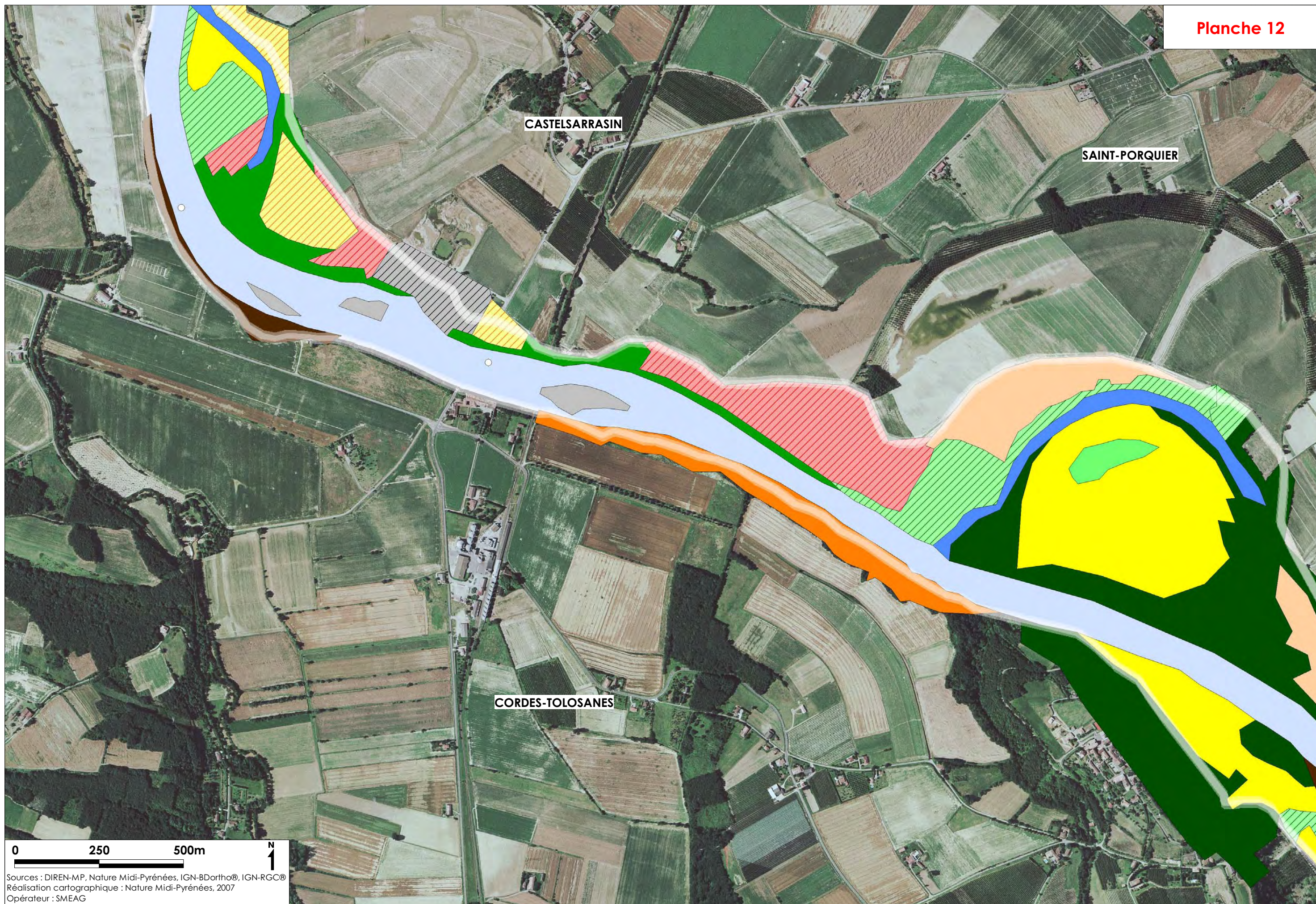
CASTELFERRUS

CASTELSARRASIN

0 250 500m

N
1

Sources : DIREN-MP, Nature Midi-Pyrénées, IGN-BDortho®, IGN-RGC®
Réalisation cartographique : Nature Midi-Pyrénées, 2007
Opérateur : SMEAG





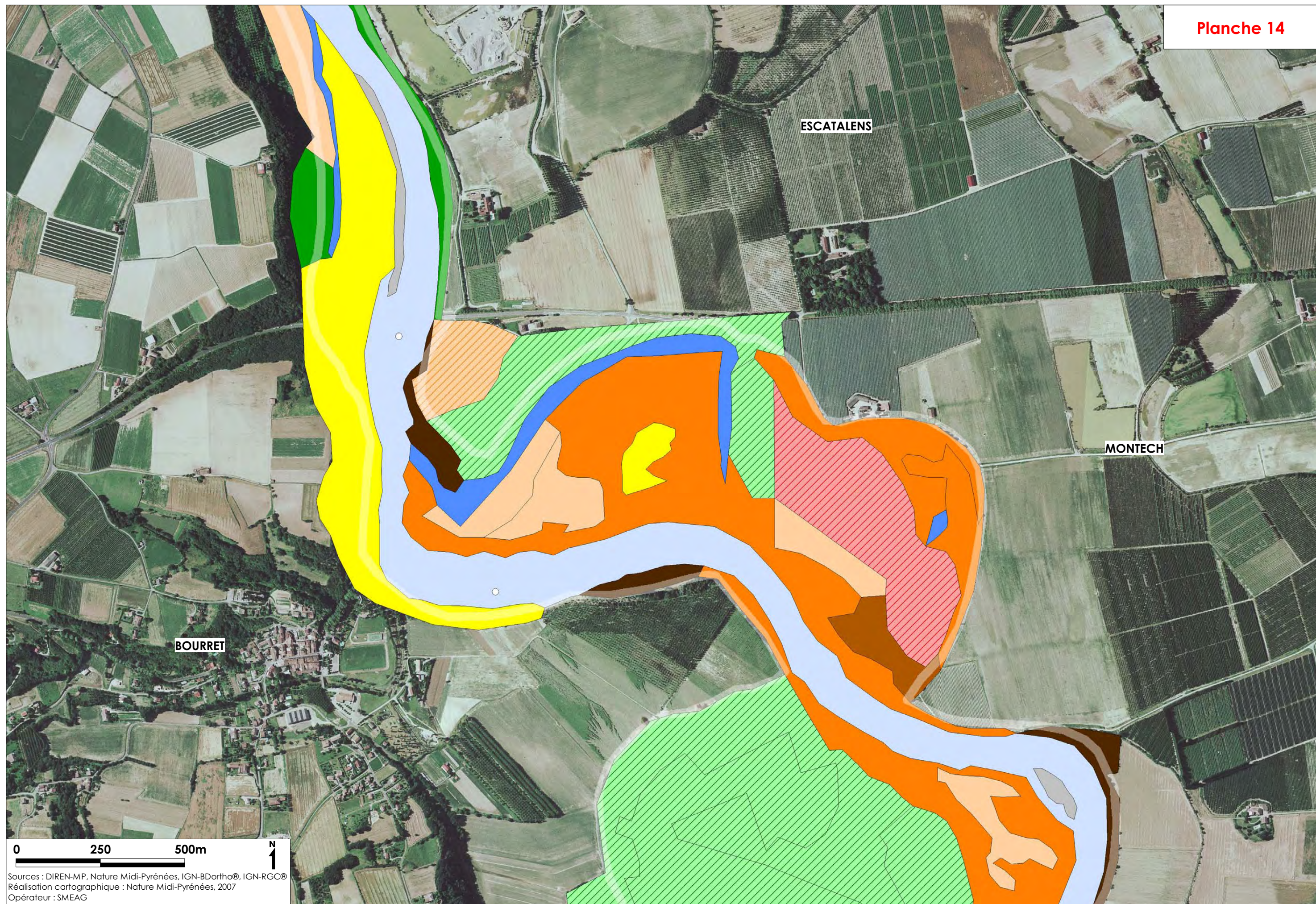
SAINT-PORQUIER

ESCATALENS

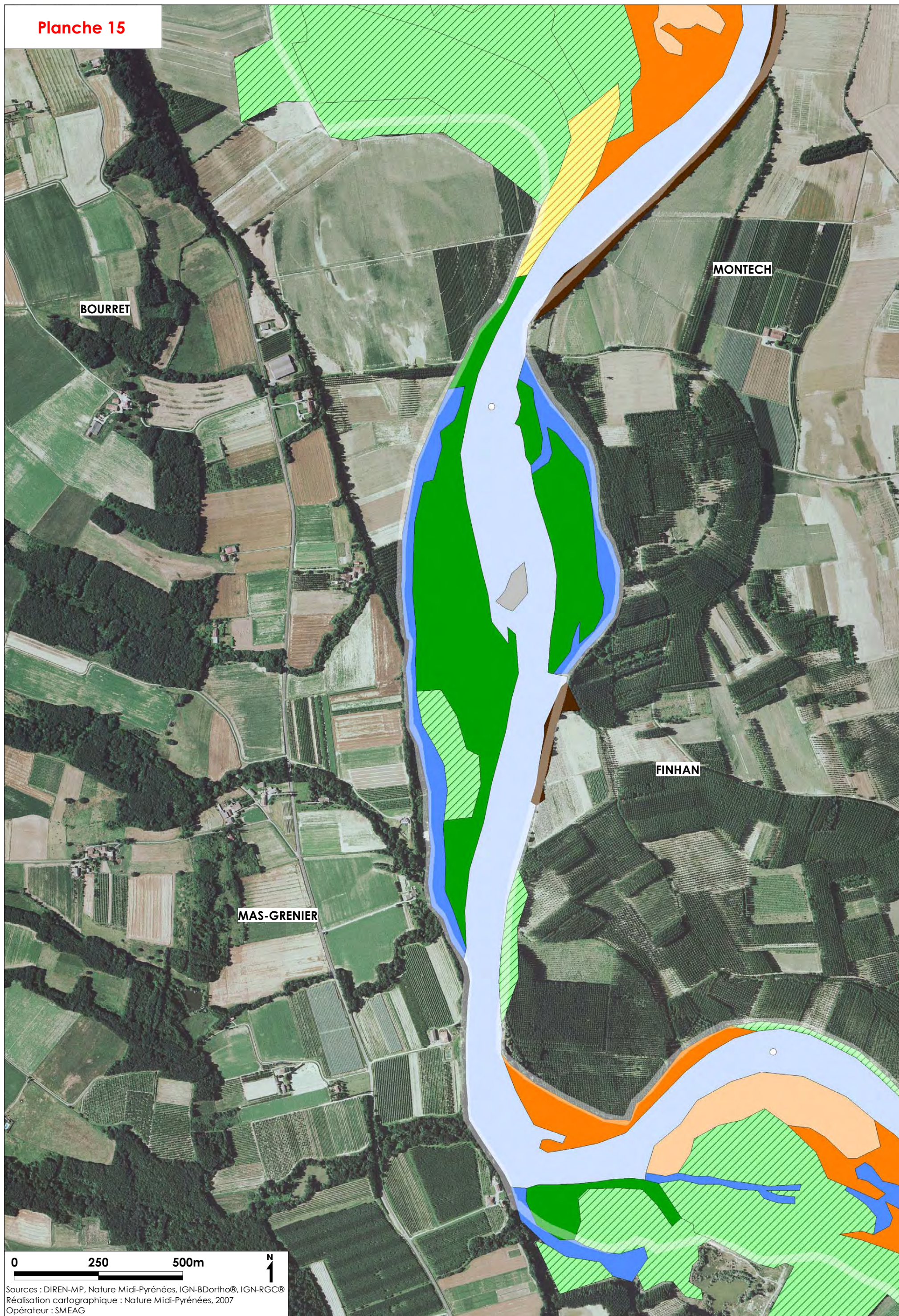
CORDES-TOLOSANES

BOURRET

0 250 500m
Sources : DIREN-MP, Nature Midi-Pyrénées, IGN-BDortho®, IGN-RGCC®
Réalisation cartographique : Nature Midi-Pyrénées, 2007
Opérateur : SMEAG



Sources : DIREN-MP, Nature Midi-Pyrénées, IGN-BDortho®, IGN-RGCC®
Réalisation cartographique : Nature Midi-Pyrénées, 2007
Opérateur : SMEAG



BOURRET

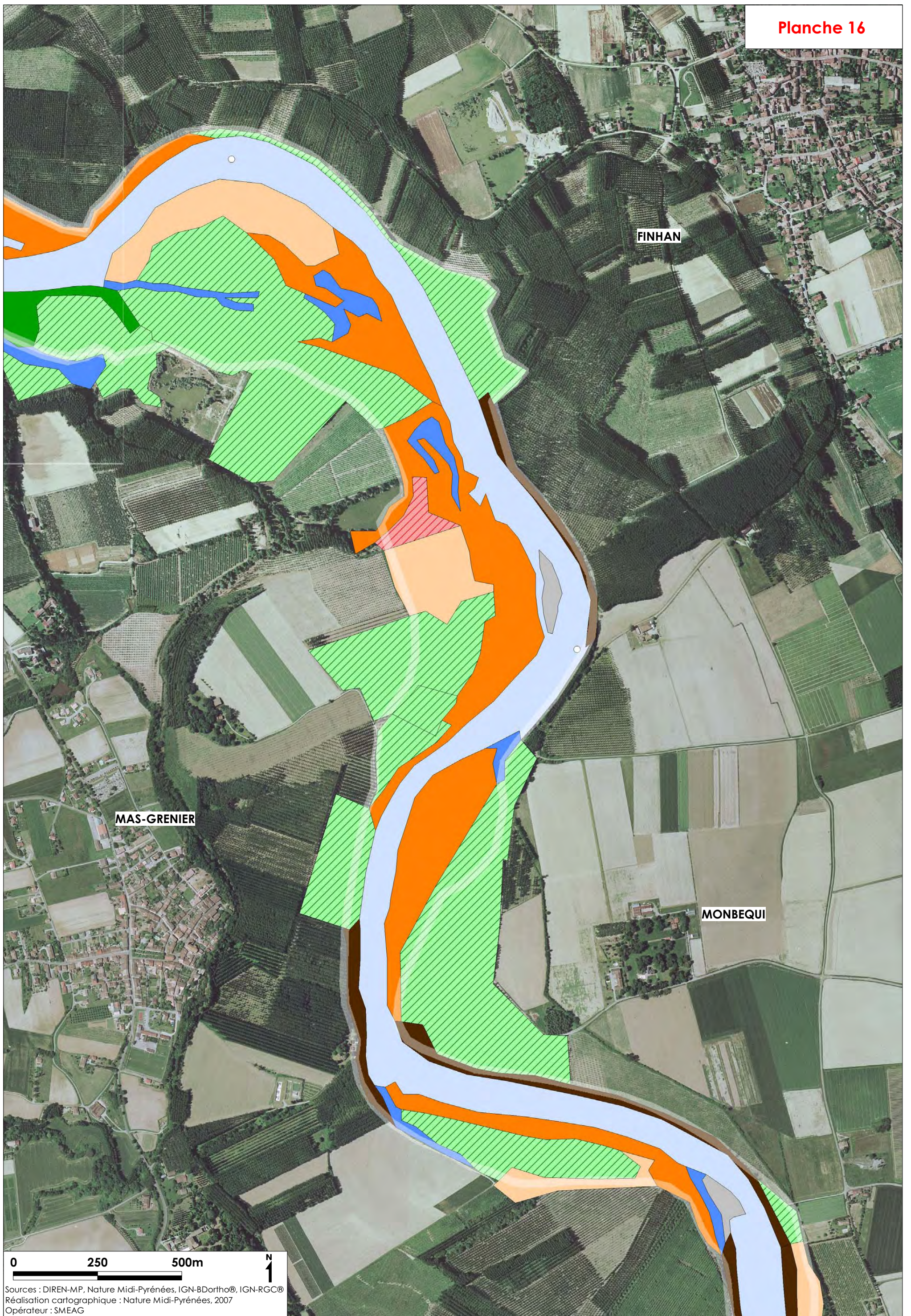
MONTECH

FINHAN

MAS-GRENIER

0 250 500m


N
1



MAS-GRENIER

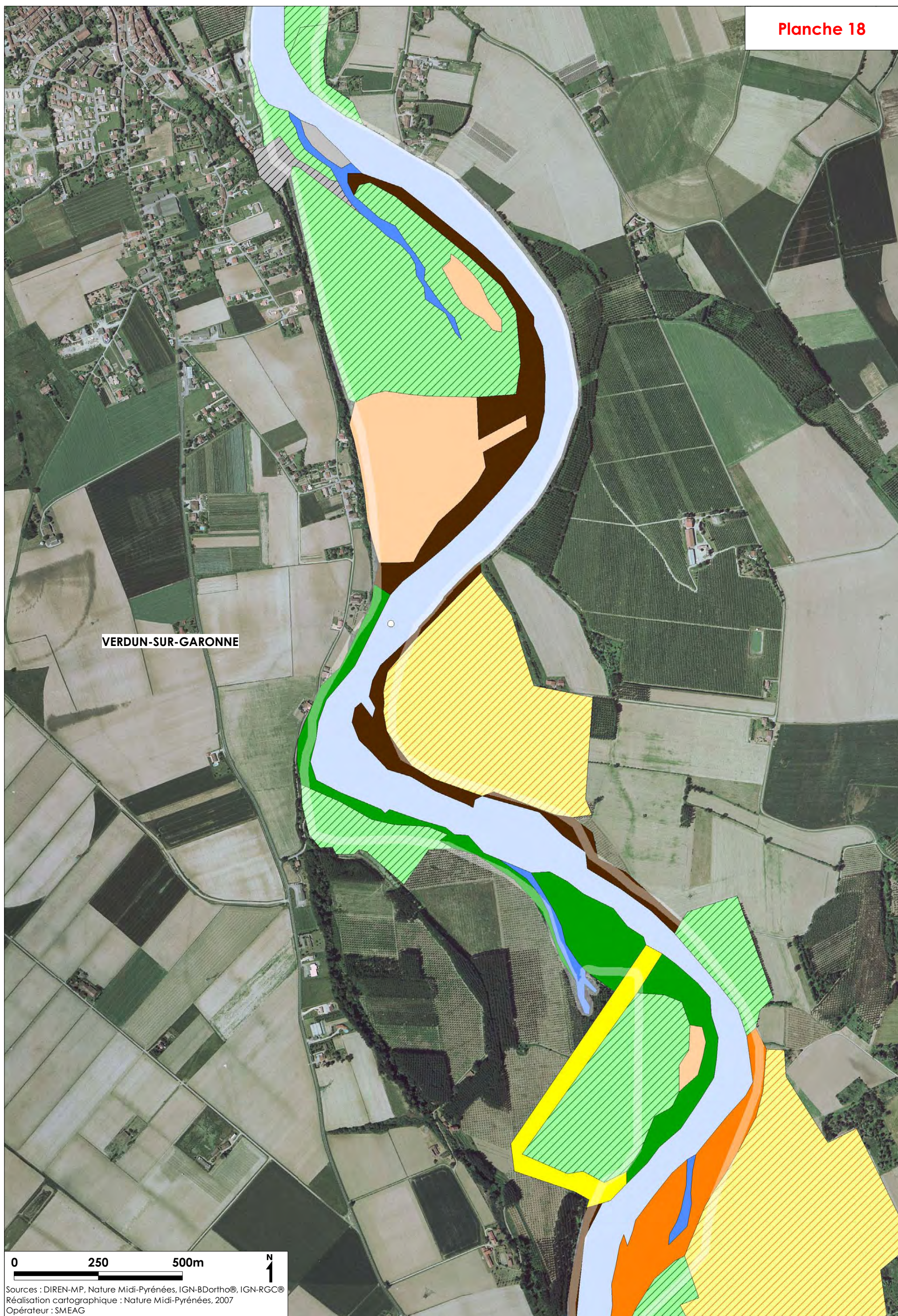
FINHAN

MONBEQUI






Sources : DIREN-MP, Nature Midi-Pyrénées, IGN-BDortho®, IGN-RGCC®
Réalisation cartographique : Nature Midi-Pyrénées, 2007
Opérateur : SMEAG



VERDUN-SUR-GARONNE



Sources : DIREN-MP, Nature Midi-Pyrénées, IGN-BDortho®, IGN-RGCC®
Réalisation cartographique : Nature Midi-Pyrénées, 2007
Opérateur : SMEAG



VERDUN-SUR-GARONNE

GRISOLLES

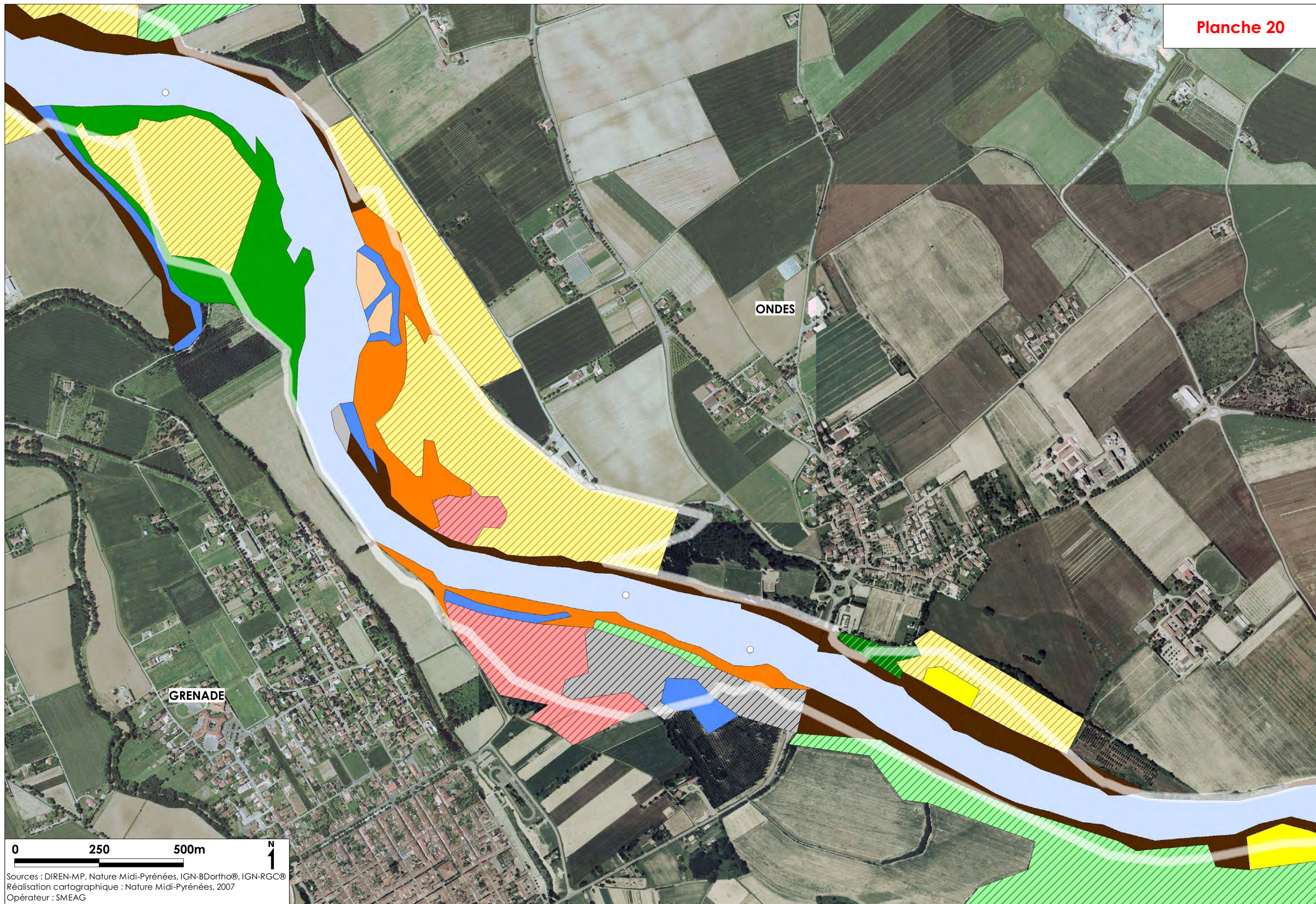
AUCAMVILLE

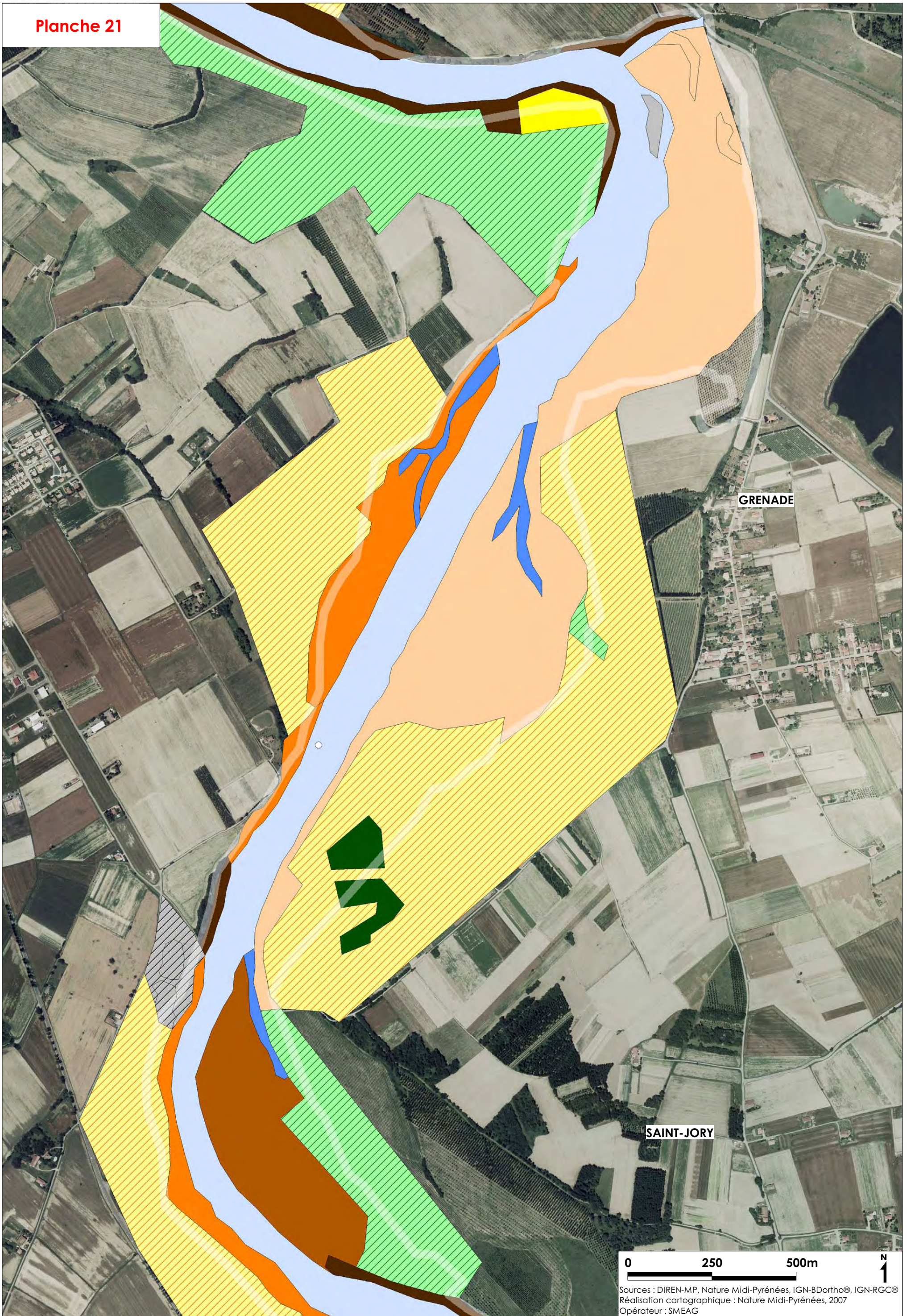
GRENADE

0 250 500m

N
1

Sources : DIREN-MP, Nature Midi-Pyrénées, IGN-BDortho®, IGN-RGCC®
Réalisation cartographique : Nature Midi-Pyrénées, 2007
Opérateur : SMEAG





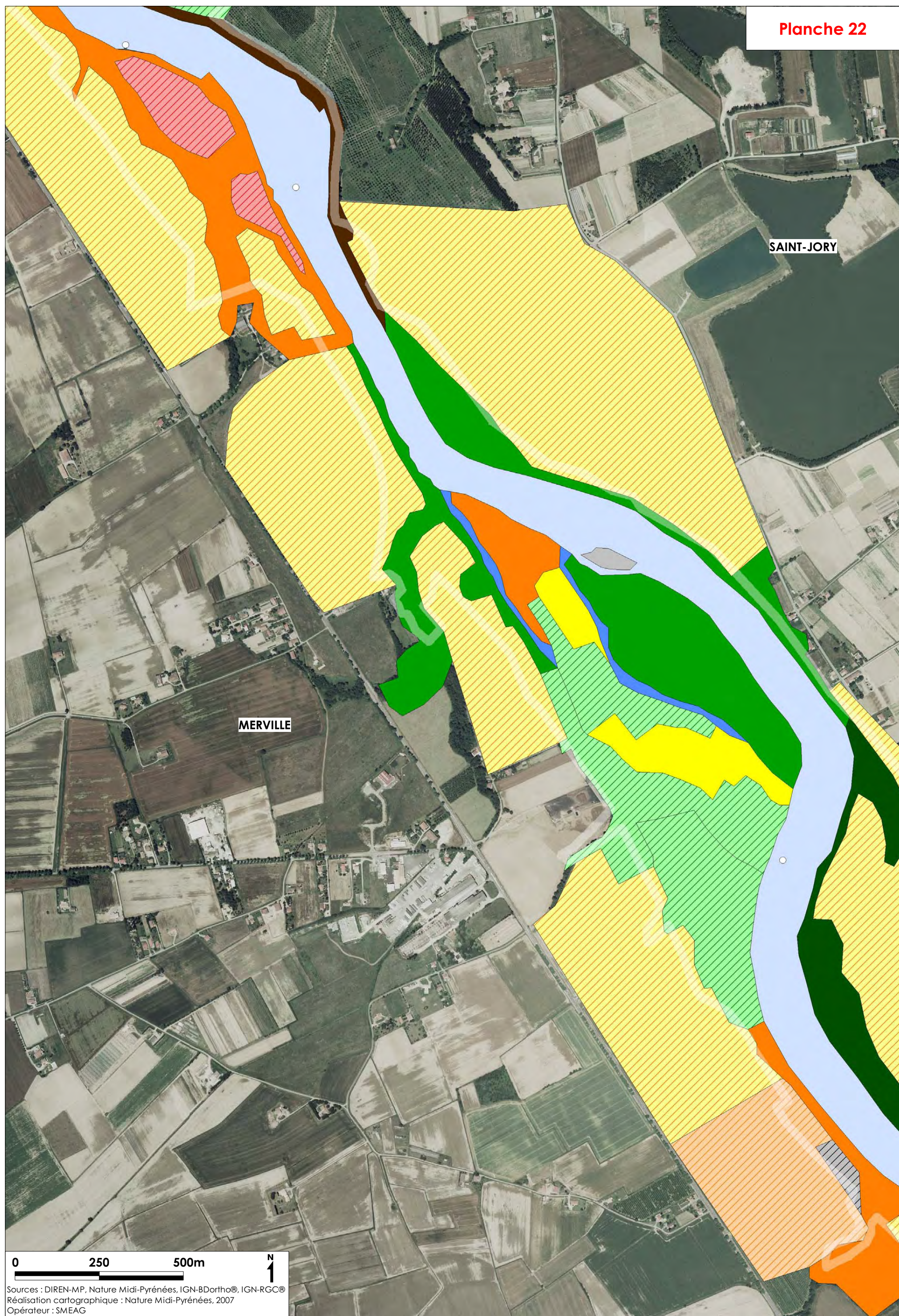
GRENADE

SAINT-JORY

0 250 500m


N
↑

Sources : DIREN-MP, Nature Midi-Pyrénées, IGN-BDortho®, IGN-RGCC®
Réalisation cartographique : Nature Midi-Pyrénées, 2007
Opérateur : SMEAG

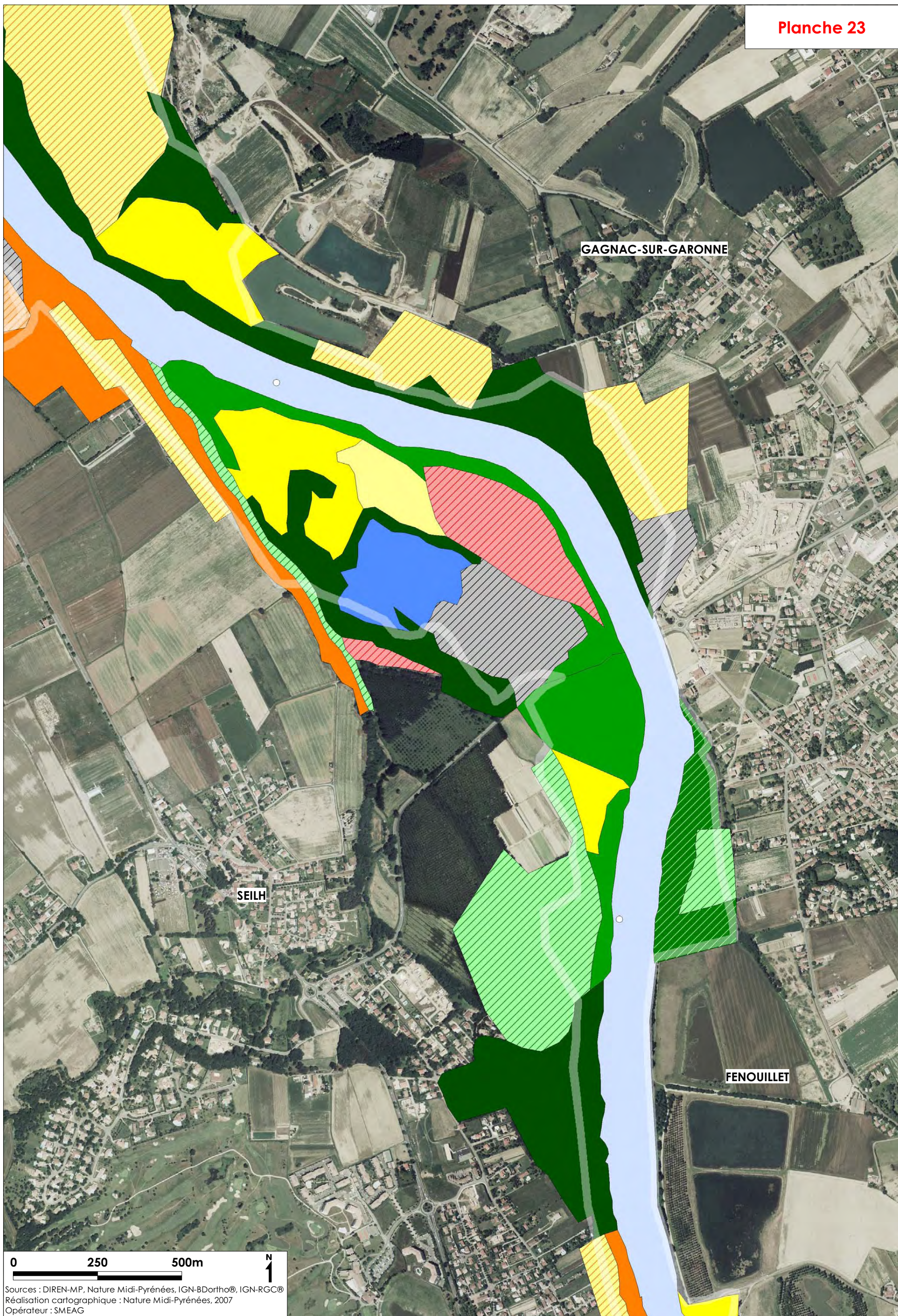


SAINT-JORY

MERVILLE



Sources : DIREN-MP, Nature Midi-Pyrénées, IGN-BDortho®, IGN-RGCC®
Réalisation cartographique : Nature Midi-Pyrénées, 2007
Opérateur : SMEAG





SEILH

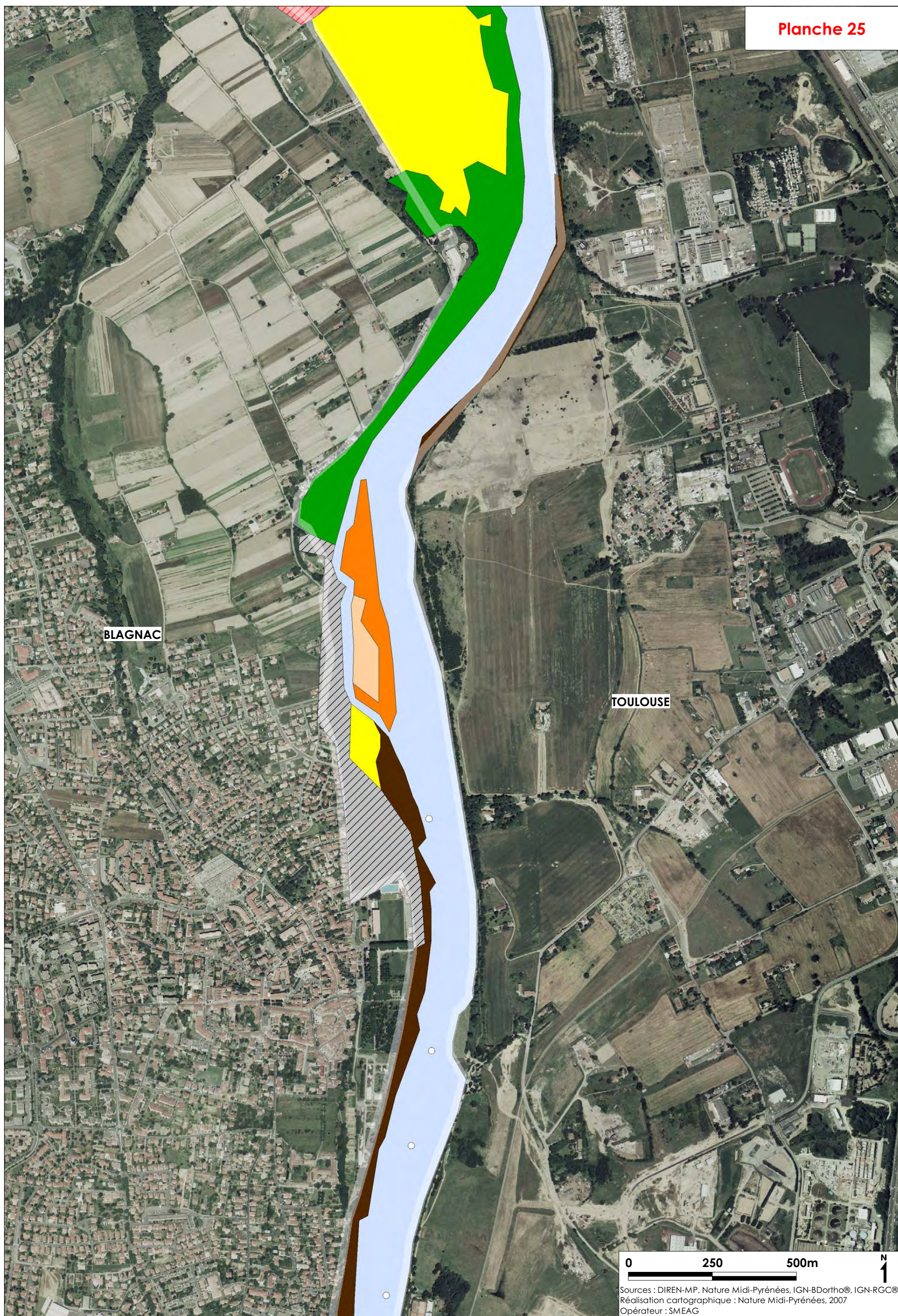
FENOUILLET

BEAUZELLE

0 250 500m



Sources : DIREN-MP, Nature Midi-Pyrénées, IGN-BDortho®, IGN-RGCC®
Réalisation cartographique : Nature Midi-Pyrénées, 2007
Opérateur : SMEAG



BLAGNAC

TOULOUSE

0 250 500m

N
↑

Sources : DIREN-MP, Nature Midi-Pyrénées, IGN-BDortho®, IGN-RGCC®
Réalisation cartographique : Nature Midi-Pyrénées, 2007
Opérateur : SMEAG



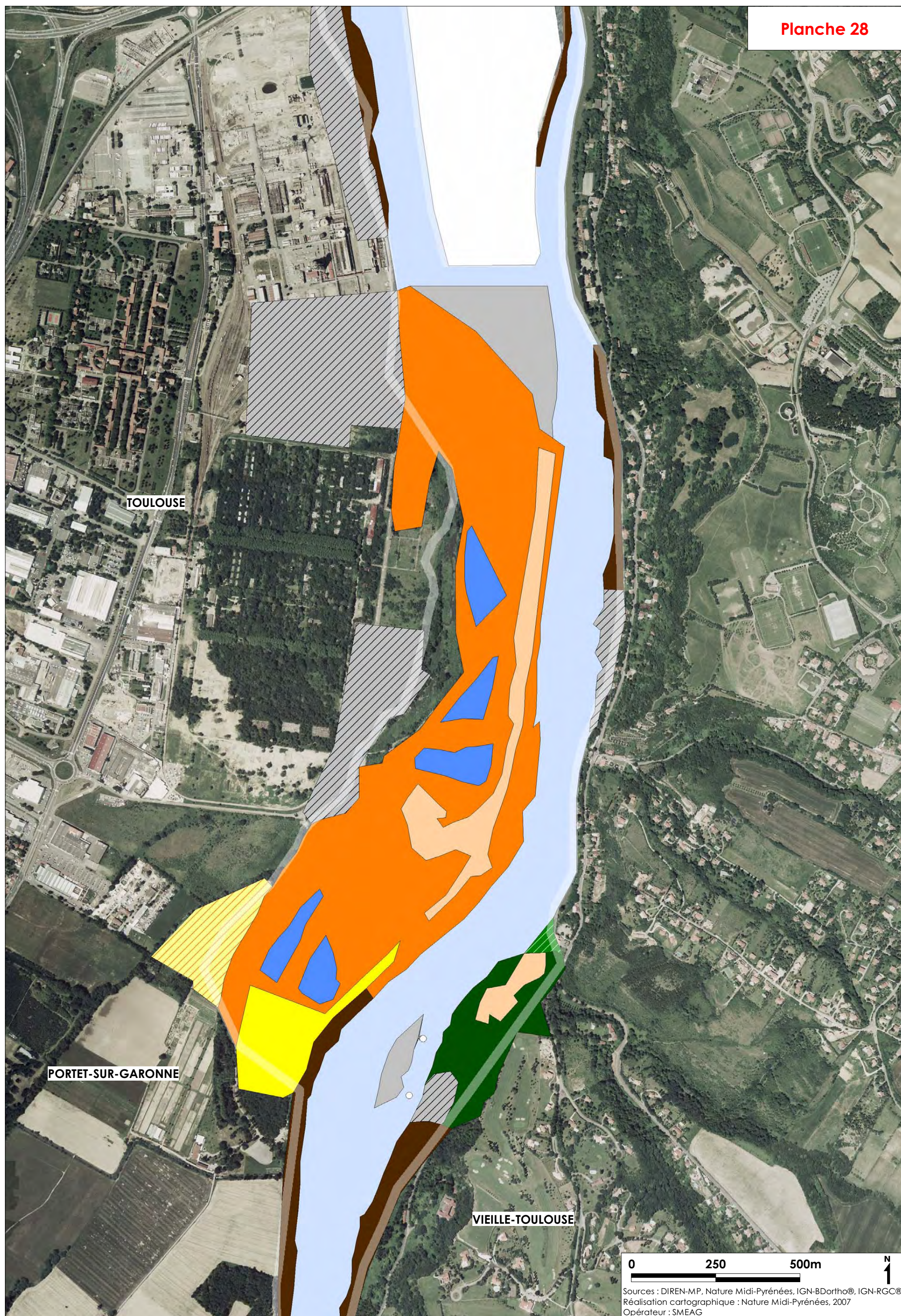
0 250 500m N
Sources : DIREN-MP, Nature Midi-Pyrénées, IGN-BDortho®, IGN-RGC®
Réalisation cartographique : Nature Midi-Pyrénées, 2007
Opérateur : SMEAG



TOULOUSE

0 250 500m N 1

Sources : DIREN-MP, Nature Midi-Pyrénées, IGN-BDortho®, IGN-RGCC®
Réalisation cartographique : Nature Midi-Pyrénées, 2007
Opérateur : SMEAG



TOULOUSE

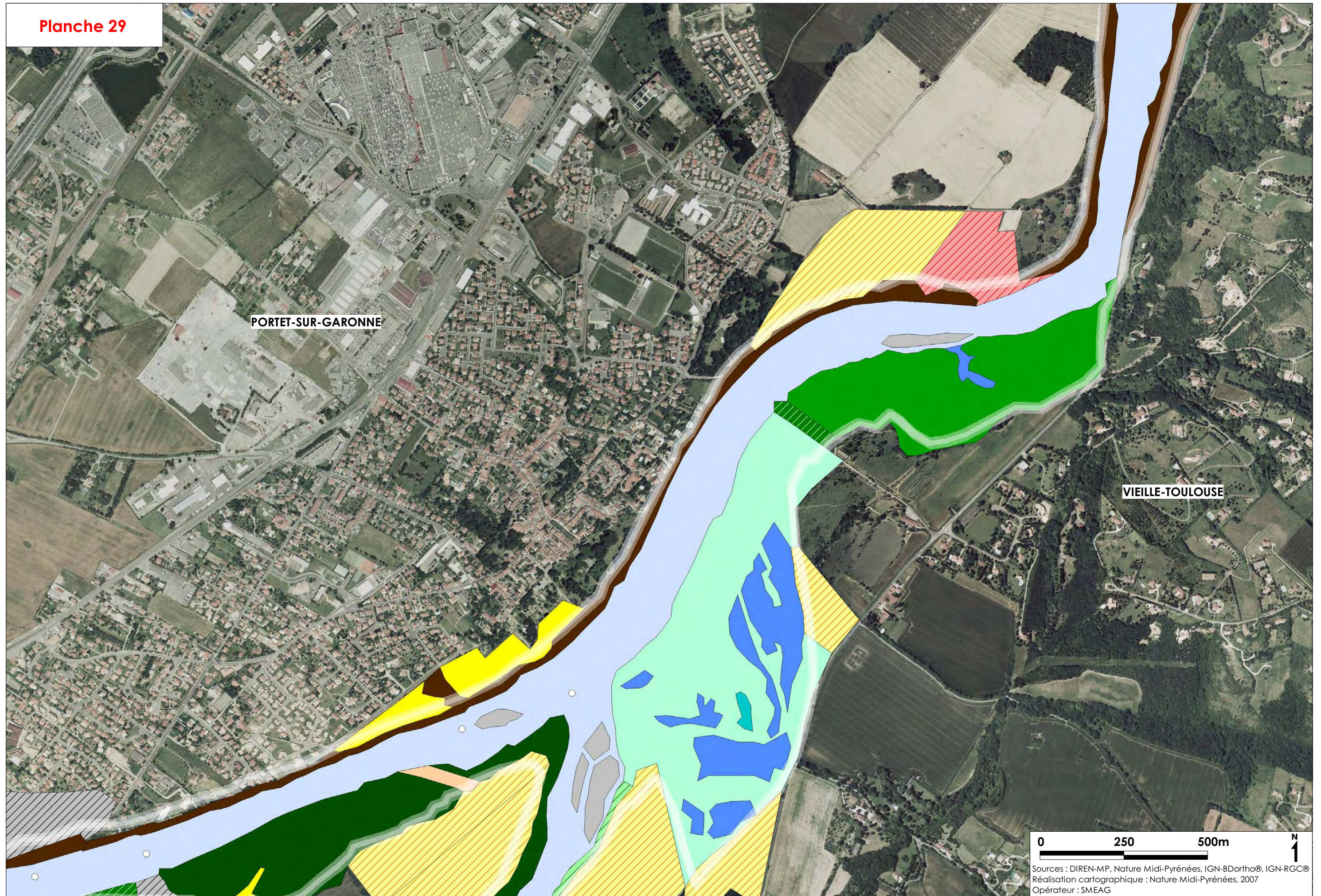
PORTET-SUR-GARONNE

VIEILLE-TOULOUSE

0 250 500m

N

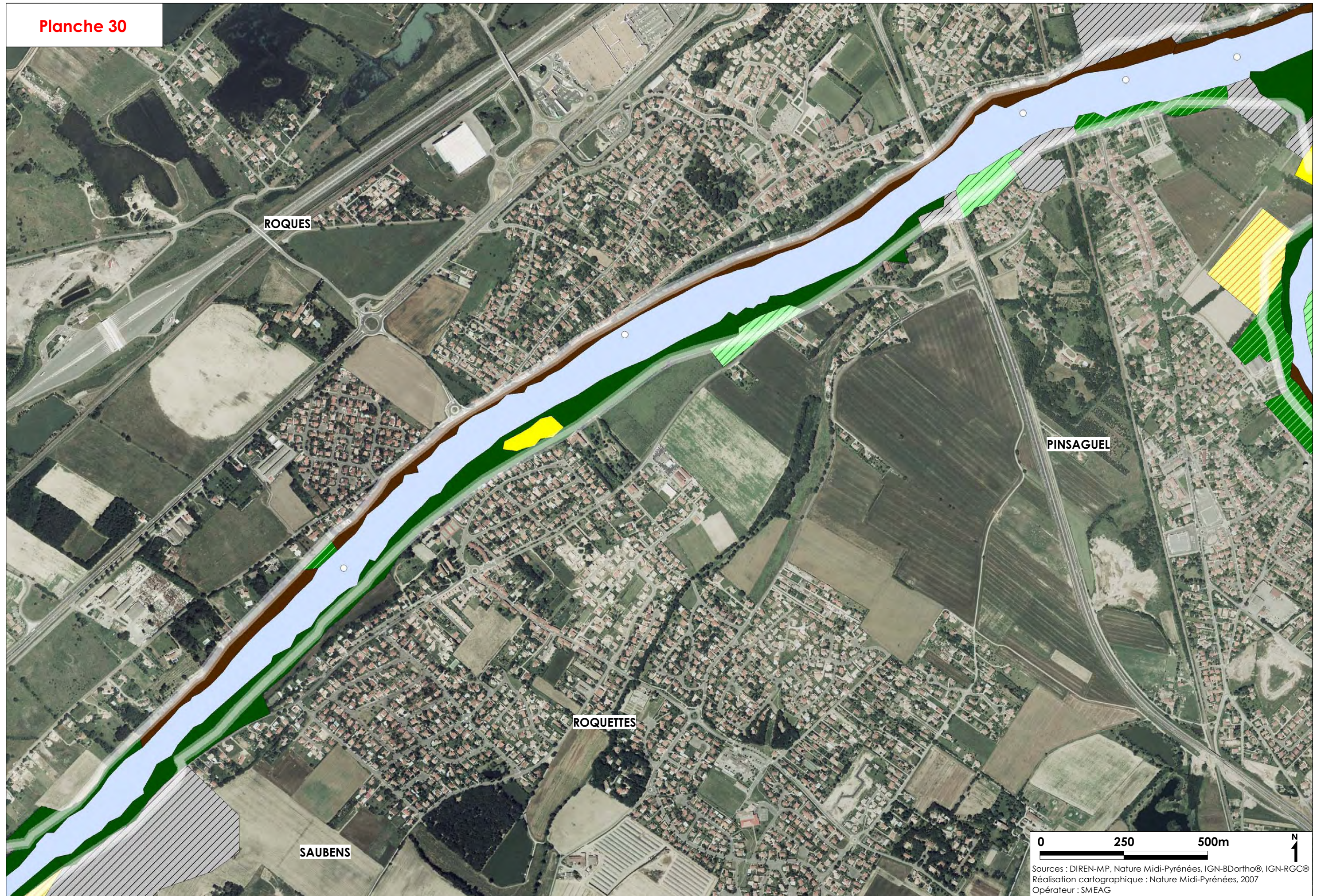
Sources : DIREN-MP, Nature Midi-Pyrénées, IGN-BDortho®, IGN-RGC®
Réalisation cartographique : Nature Midi-Pyrénées, 2007
Opérateur : SMEAG



PORTET-SUR-GARONNE

VIEILLE-TOULOUSE

0 250 500m N
Sources : DIREN-MP, Nature Midi-Pyrénées, IGN-BDortho®, IGN-RGC®
Réalisation cartographique : Nature Midi-Pyrénées, 2007
Opérateur : SMEAG

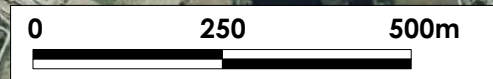


ROQUES

PINSAGUEL

ROQUETTES

SAUBENS



Sources : DIREN-MP, Nature Midi-Pyrénées, IGN-BDortho®, IGN-RGC®
Réalisation cartographique : Nature Midi-Pyrénées, 2007
Opérateur : SMEAG

Planche 31

SEYSSES

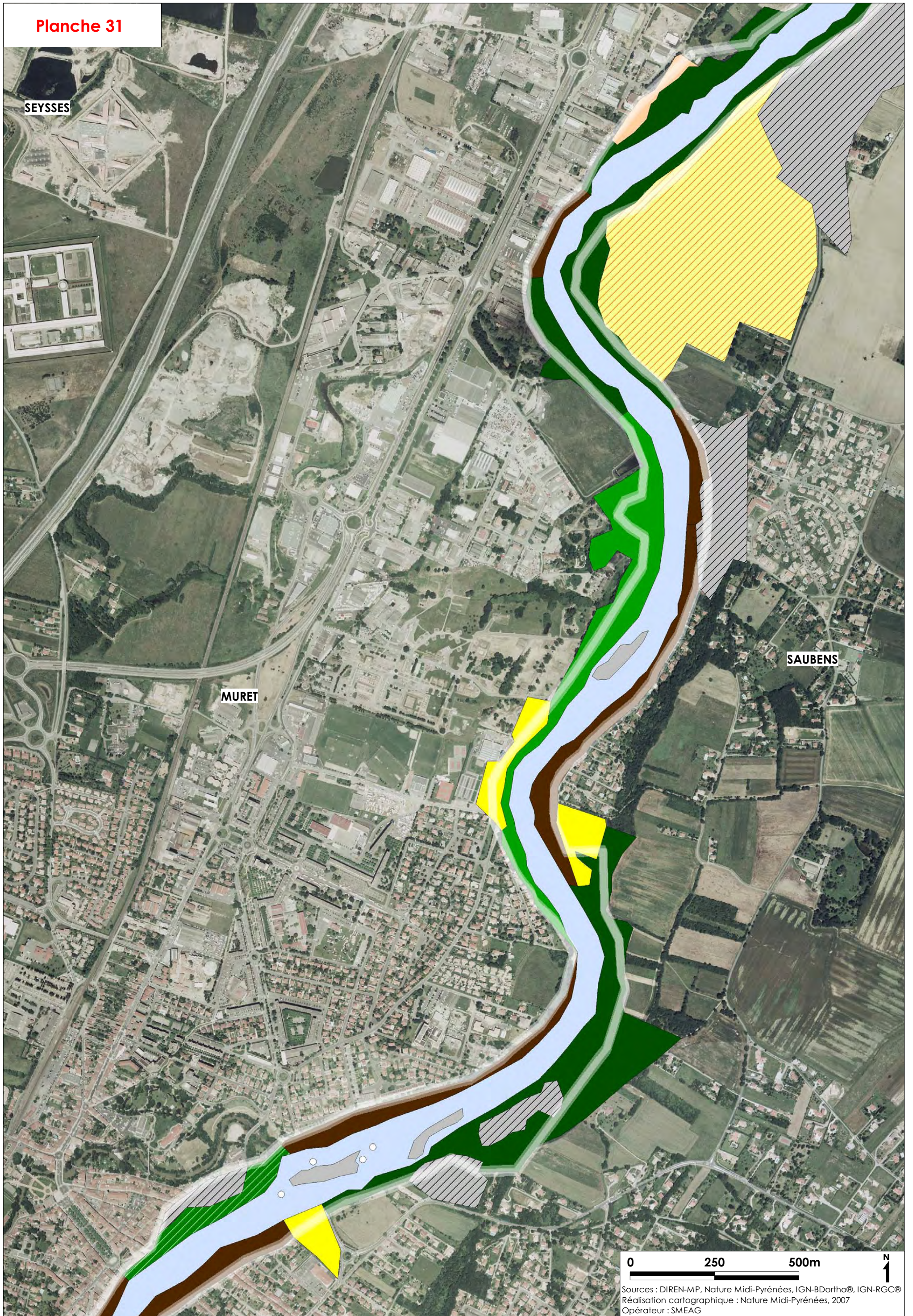
MURET

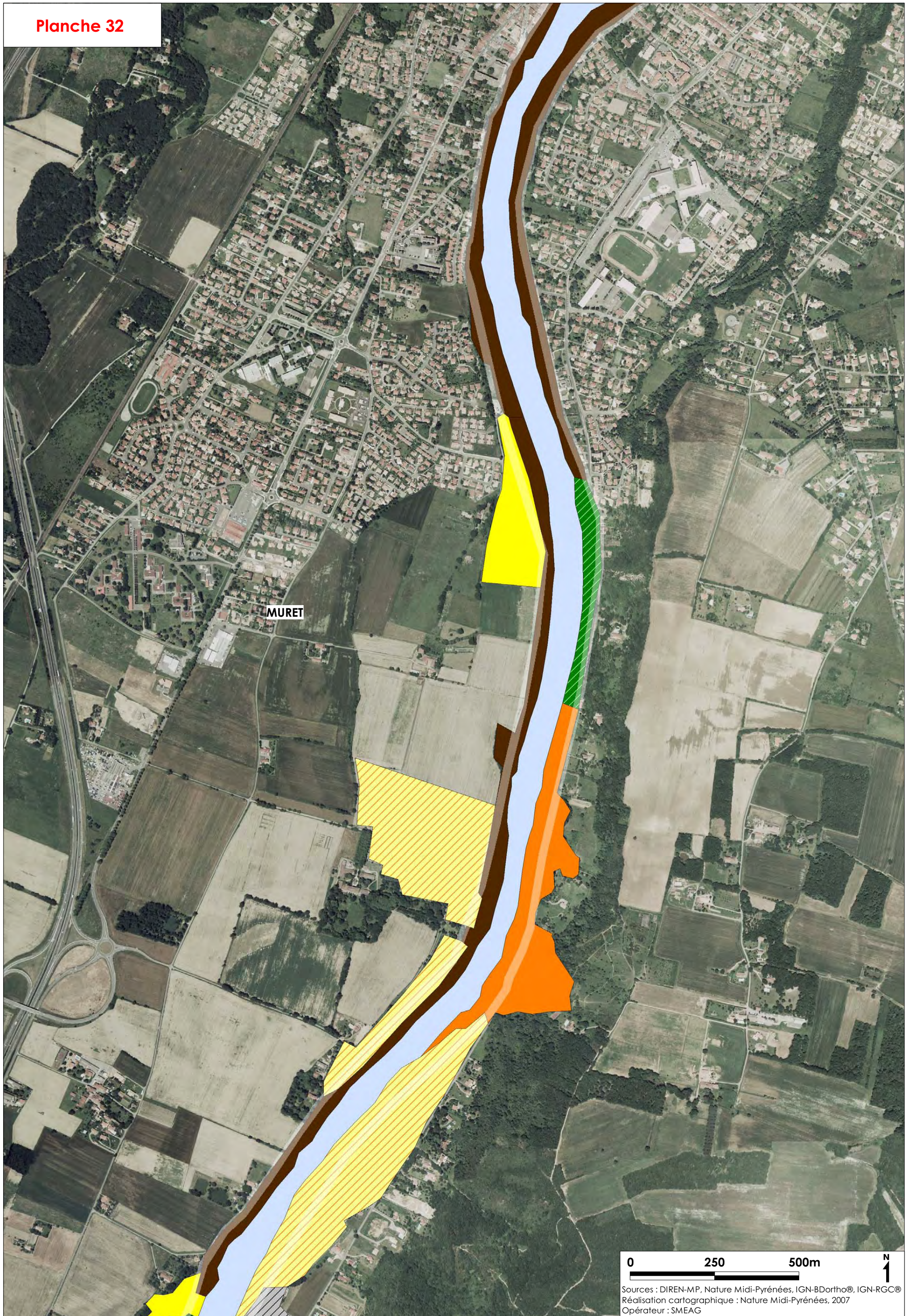
SAUBENS

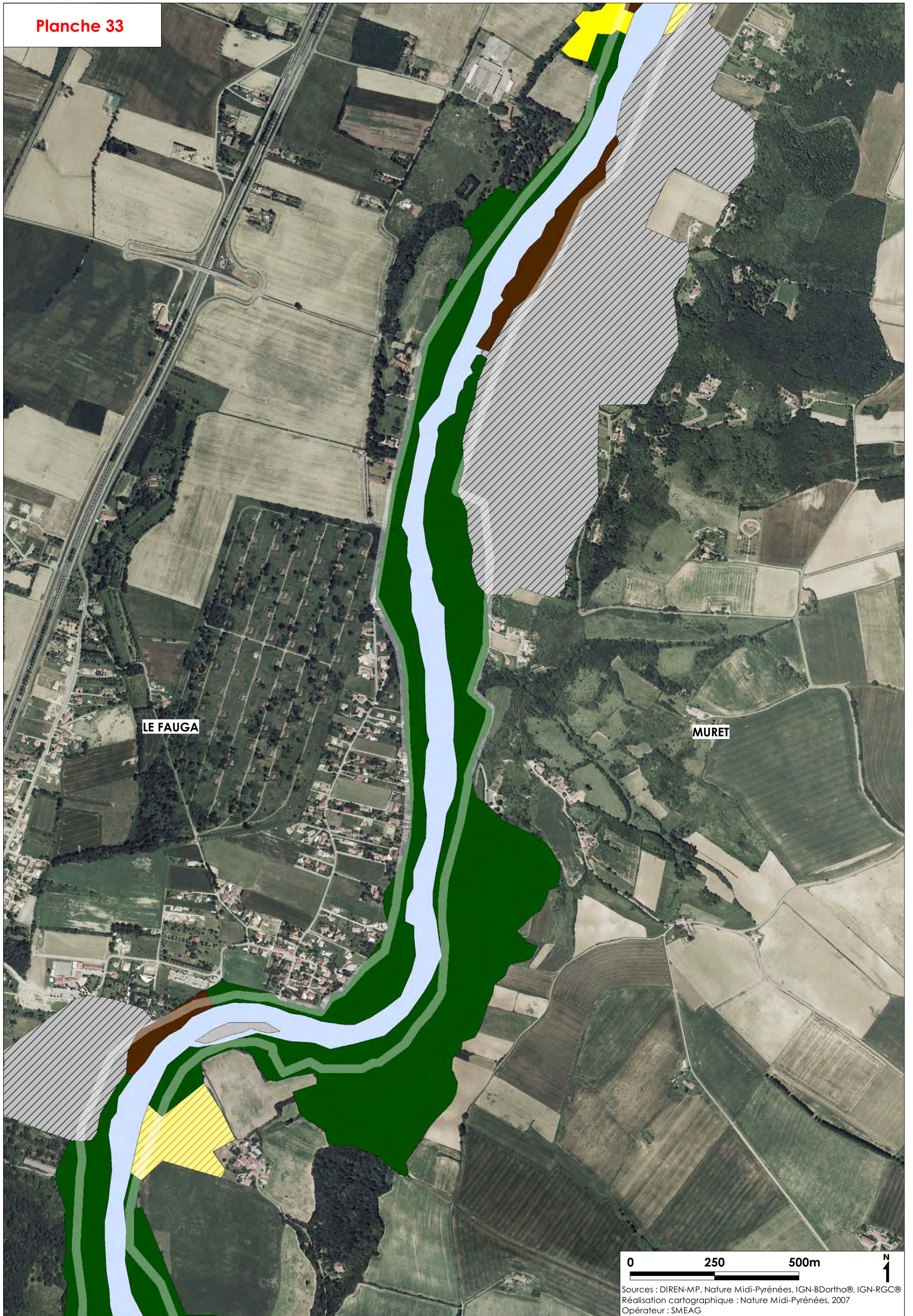
0 250 500m

N
1

Sources : DIREN-MP, Nature Midi-Pyrénées, IGN-BDortho®, IGN-RGC®
Réalisation cartographique : Nature Midi-Pyrénées, 2007
Opérateur : SMEAG







LE FAUGA

MURET

0 250 500m

N
1

Sources : DIREN-MP, Nature Midi-Pyrénées, IGN-BDortho®, IGN-RGC®
Réalisation cartographique : Nature Midi-Pyrénées, 2007
Opérateur : SMEAG

MAUZAC

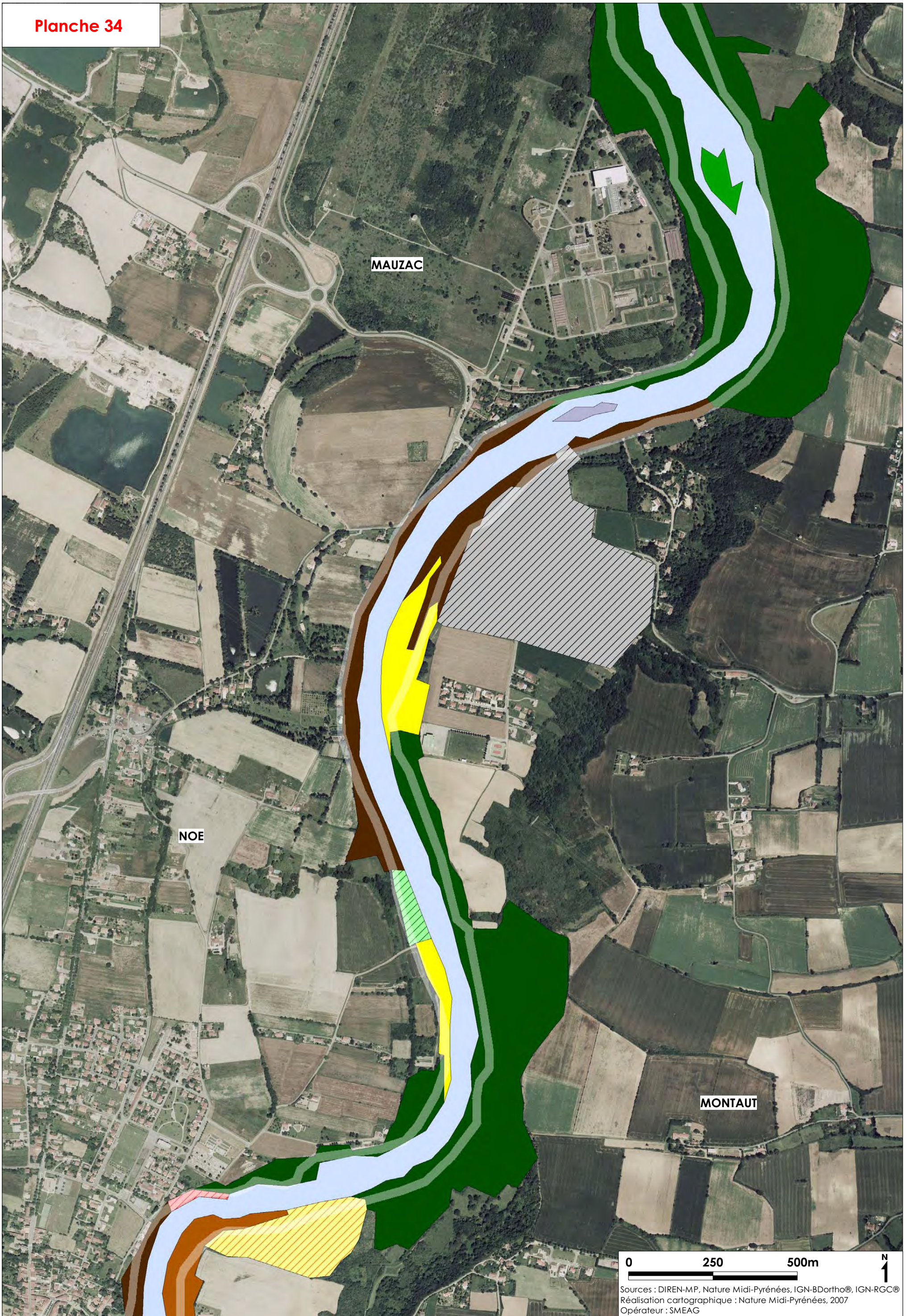
NOE

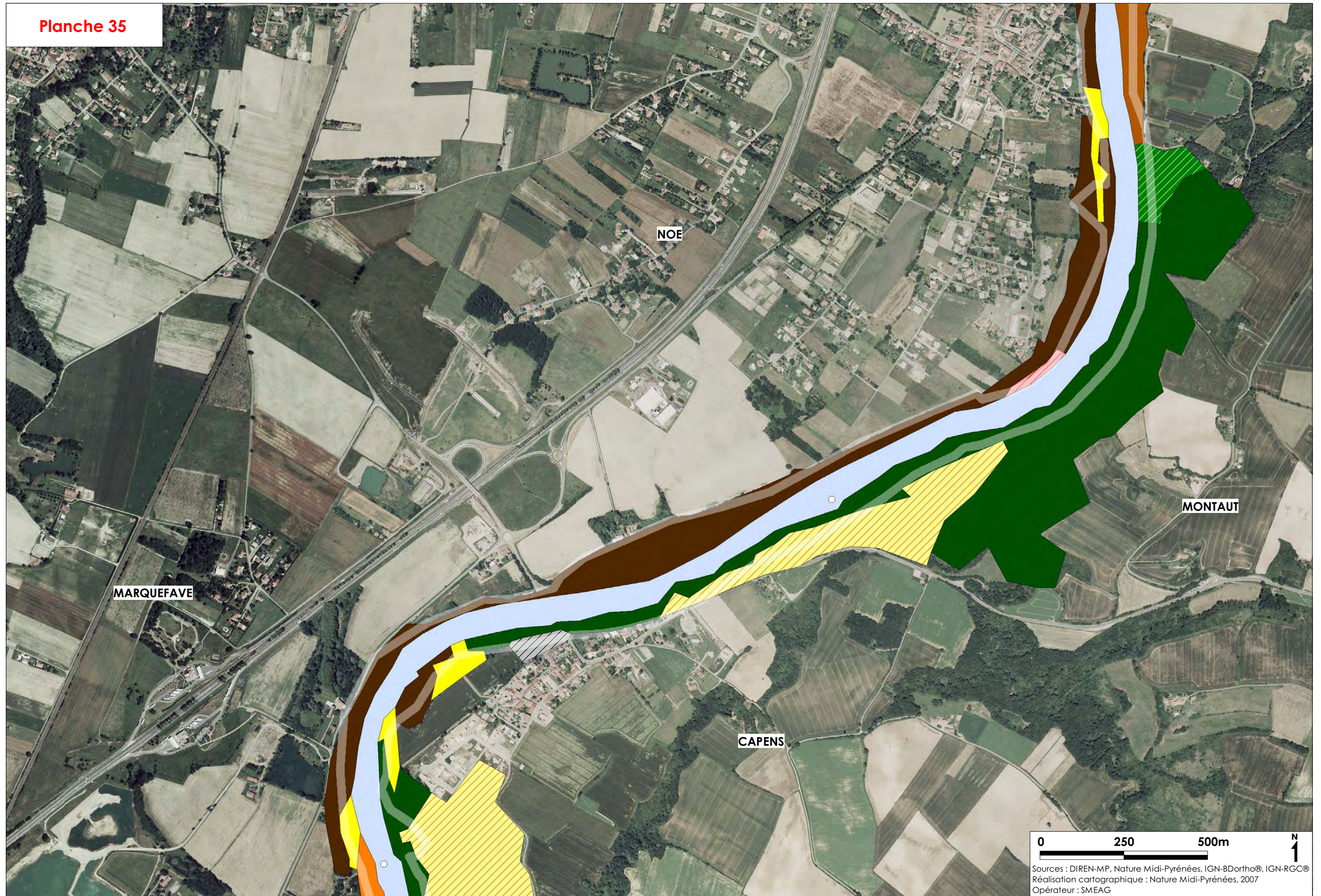
MONTAUT

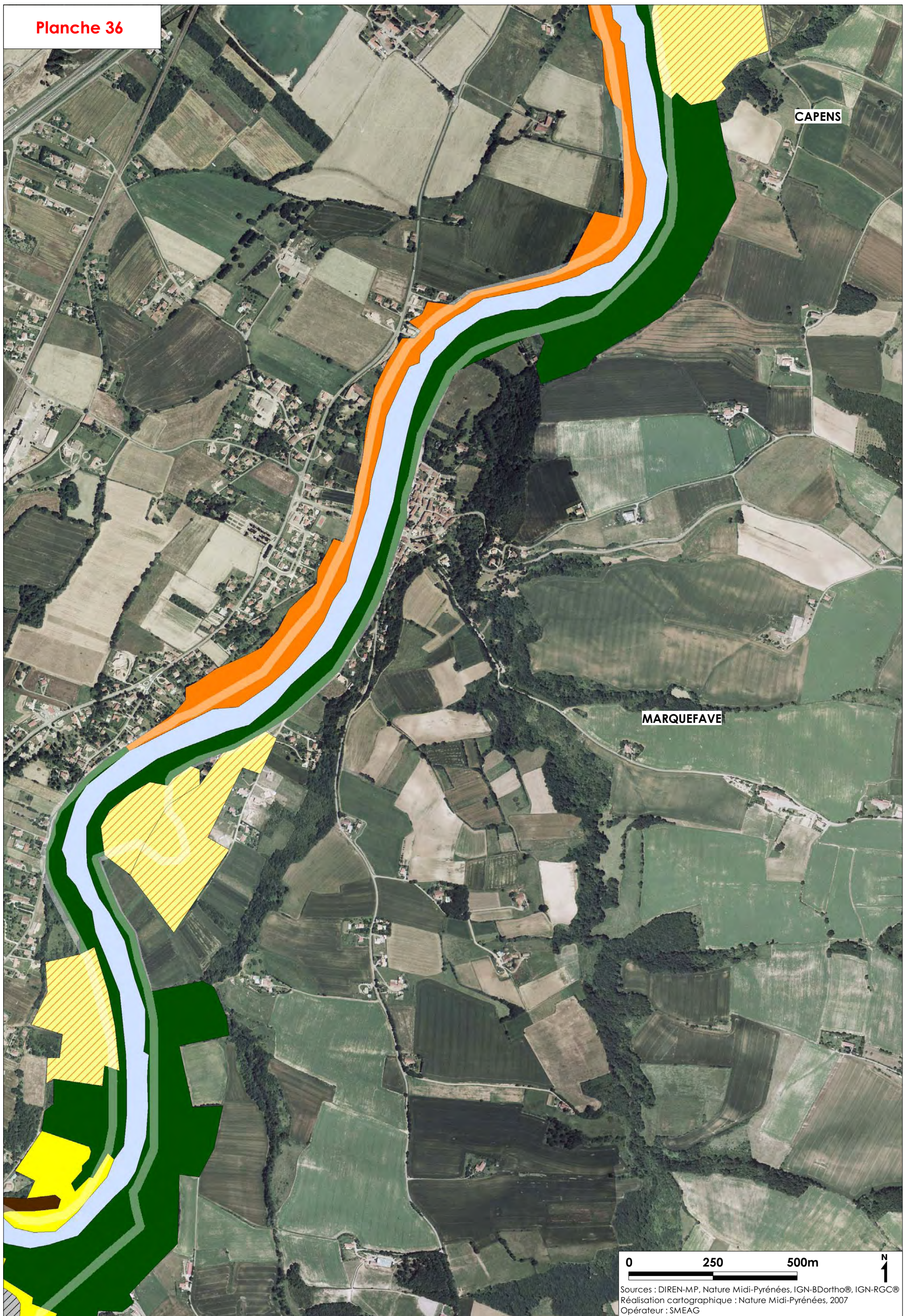
0 250 500m

N
1

Sources : DIREN-MP, Nature Midi-Pyrénées, IGN-BDortho®, IGN-RGC®
Réalisation cartographique : Nature Midi-Pyrénées, 2007
Opérateur : SMEAG





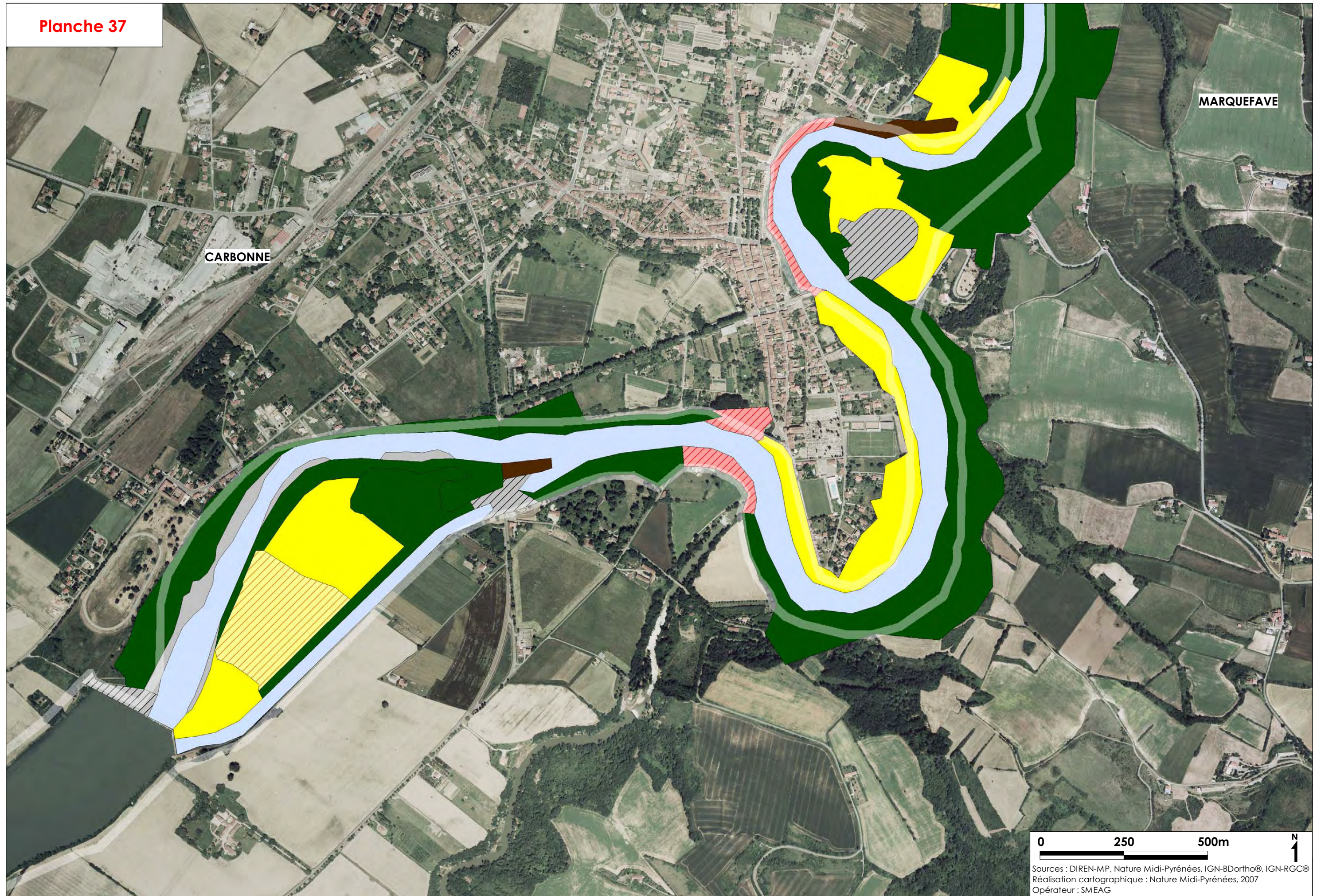


CAPENS

MARQUEFAVE

0 250 500m

N



CARBONNE

MARQUEFAVE