



VOLUME 3

# RÉSEAU NATURA 2000 DOCUMENT D'OBJECTIFS

des zones spéciales de conservation

GORGES DE LA DOURBIE

FR7300850

GORGES DE TREVEZL

FR7300851

LES ALASSES

FR7300857

CHAOS RUINIFORME DU RAJAL DEL GORP

Fr7300858

de la zone de protection spéciale

GORGES DE LA DOURBIE ET CAUSSES AVOISINANTS

Fr7312007

Département de l'Aveyron



Mars 2007

# DOCUMENT D'OBJECTIFS

## Zone de Protection Spéciale :

FR7312007 « Gorges de la Dourbie et causses avoisinants »

## Zones Spéciales de Conservation :

FR7300850 « Gorges de la Dourbie »

FR7300851 « Gorges de Trévezel »

FR7300857 « Les Alasses »

FR7300858 « Chaos ruiniforme du Rajal del Gorp »

Réalisés par le  
**Parc naturel régional des Grands Causses**



## DOCUMENT DE SYNTHÈSE

Volume III

### Atlas cartographique

Avec la collaboration des membres du Comité de pilotage local  
présidé par Mme la Préfète de l'Aveyron

## AVANT-PROPOS

Les documents d'objectifs de la Zone de Protection Spéciale « FR7312007 : Gorges de la Dourbie et causses avoisinants » et des Zones Spéciales de Conservation : FR7300850 « Gorges de la Dourbie », FR7300851 « Gorges de Trévezel », FR7300857 « Les Alasses », FR7300858 « Chaos ruiniforme du Rajal del Gorp » se présente sous forme de deux documents distincts :

- Le **DOCUMENT DE SYNTHÈSE** : destiné à être opérationnel pour la gestion du site, il résume les enjeux, les stratégies et les actions de gestion à mettre en œuvre pour assurer la conservation du site. Il est essentiellement composé de cartes, de tableaux et d'organigrammes.

Ce **DOCUMENT DE SYNTHÈSE** est envoyé à tous les membres du comité de pilotage local et mis à la disposition du public dans chaque mairie des communes concernées par le site Natura 2000. Il est également disponible sur le site Internet de la direction régionale de l'environnement de Midi-Pyrénées (<http://www.midi-pyrenees.environnement.gouv.fr/>)

- Le **DOCUMENT DE COMPILATION** : il s'agit d'un document technique qui a pour vocation de décrire de manière exhaustive l'ensemble des inventaires, analyses et propositions issus des travaux conduits dans le cadre de l'élaboration du document d'objectifs.

Il est constitué :

- du document de synthèse auquel s'ajoutent les compte-rendus des réunions de comités de pilotage et des groupes de travail, la liste des contacts, les éventuelles fiches d'entretien avec les partenaires, un exemplaire de chaque bulletin d'information, les modèles de fiches de prospection, les éventuels documents méthodologiques, des cartes plus précises ... ;
- d'une annexe à part, rassemblant l'ensemble des cahiers des charges écrits pour les mesures de gestion identifiées pour la Zone de Protection Spéciale « FR7312007 : Gorges de la Dourbie et causses avoisinants » et les Zones Spéciales de Conservation: FR7300850 « Gorges de la Dourbie », FR7300851 « Gorges de Trévezel », FR7300857 « Les Alasses », FR7300858 « Chaos ruiniforme du Rajal del Gorp ».

Ce **DOCUMENT DE COMPILATION** peut être consulté sur demande à la direction régionale de l'environnement de Midi-Pyrénées, dans les services de la Préfecture de l'Aveyron et du Gard, dans les Sous-Préfectures de Millau et du Vigan et dans les directions départementales de l'agriculture et de la forêt de l'Aveyron et du Gard.

## PREAMBULE

Le réseau Natura 2000 a pour objectif la préservation de la biodiversité, grâce à la conciliation des exigences des habitats naturels et des espèces avec les activités économiques, sociales et culturelles qui s'exercent sur les territoires et avec les particularités régionales et locales.

Il s'agit donc de promouvoir une gestion concertée et assumée par tous les acteurs intervenant sur les espaces naturels. En effet, la conservation de la diversité biologique est très souvent liée à l'action de l'homme, spécialement dans l'espace rural et forestier.

Ce réseau est constitué de :

- zones spéciales de conservation (ZSC) désignées au titre de la directive « Habitats » du 21 mai 1992 ;
- et de zones de protection spéciales (ZPS) désignées au titre de la directive « Oiseaux » du 2 avril 1979.

Pour remplir ses obligations de maintien de la biodiversité, la France a choisi de mettre en place au sein de chaque site proposé pour le réseau Natura 2000, un document de gestion dit « document d'objectifs ». Le document d'objectifs constitue une démarche novatrice. Il est établi sous la responsabilité du Préfet de département assisté d'un opérateur technique, en faisant une large place à la concertation locale. Un comité de pilotage regroupe, sous l'autorité du Préfet, les partenaires concernés par la gestion du site.

Ce document comporte un état des lieux naturaliste et humain du site et définit les orientations de gestion et les mesures de conservation contractuelles à mettre en place. Il précise également les modalités de financement des mesures contractuelles.

C'est donc à partir du document d'objectifs que seront établis des contrats de gestion.

Le réseau Natura 2000 vise à consolider, améliorer et assurer à long terme des activités agricoles, sylvicoles et touristiques qui participent à l'entretien et à la qualité de ces espaces naturels et de la vie rurale. Il contribuera ainsi à faire reconnaître des territoires en leur accordant les moyens nécessaires à leur préservation et à leur mise en valeur. Il constitue une audacieuse politique d'aménagement et de gestion du territoire, à la disposition des acteurs locaux.

## SOMMAIRE

### Présentation générale du site

- Carte 1 : Situation générale en France
- Carte 2 : Situation générale dans le Parc naturel régional des Grands Causses
- Carte 3 : Situation administrative

### Cartographie des données d'écologie

- Carte 4 : Habitats naturels d'intérêt communautaire
- Carte 5 : Formations végétales simplifiées
- Carte 6 : Répartition des principales espèces d'oiseaux d'intérêt communautaire
- Carte 7 : Localisation des principales colonies de chauves-souris
- Carte 8 : Localisation et utilisation des principaux gîtes à chauves-souris
- Carte 9 : Répartition des espèces liées au milieu aquatique

### \*Cartographie du projet d'extension du site au titre de la directive « Habitats »

- \*Carte 10 : Projet d'extension du site – Situation géographique
- \*Carte 11 : Projet d'extension du site – Situation administrative
- \*Carte 12 : Projet d'extension du site – Enjeux habitats
- \*Carte 13 : Projet d'extension du site – Enjeux espèces

### Cartographie des données socio-économiques

- Carte 14 : Exploitations agricoles
- Carte 15 : Exploitations agricoles concernées par des habitats d'intérêt communautaire
- \*Carte 16 : Localisation des zones forestières, réserves de chasse et de faune sauvage et réserves préfectorales de pêche
- Carte 17 : Activités hydrauliques et halieutiques
- Carte 18 : Principaux sentiers sur le site et ses environs et secteurs à forte fréquentation
- Carte 19 : Activités de loisirs de pleine nature

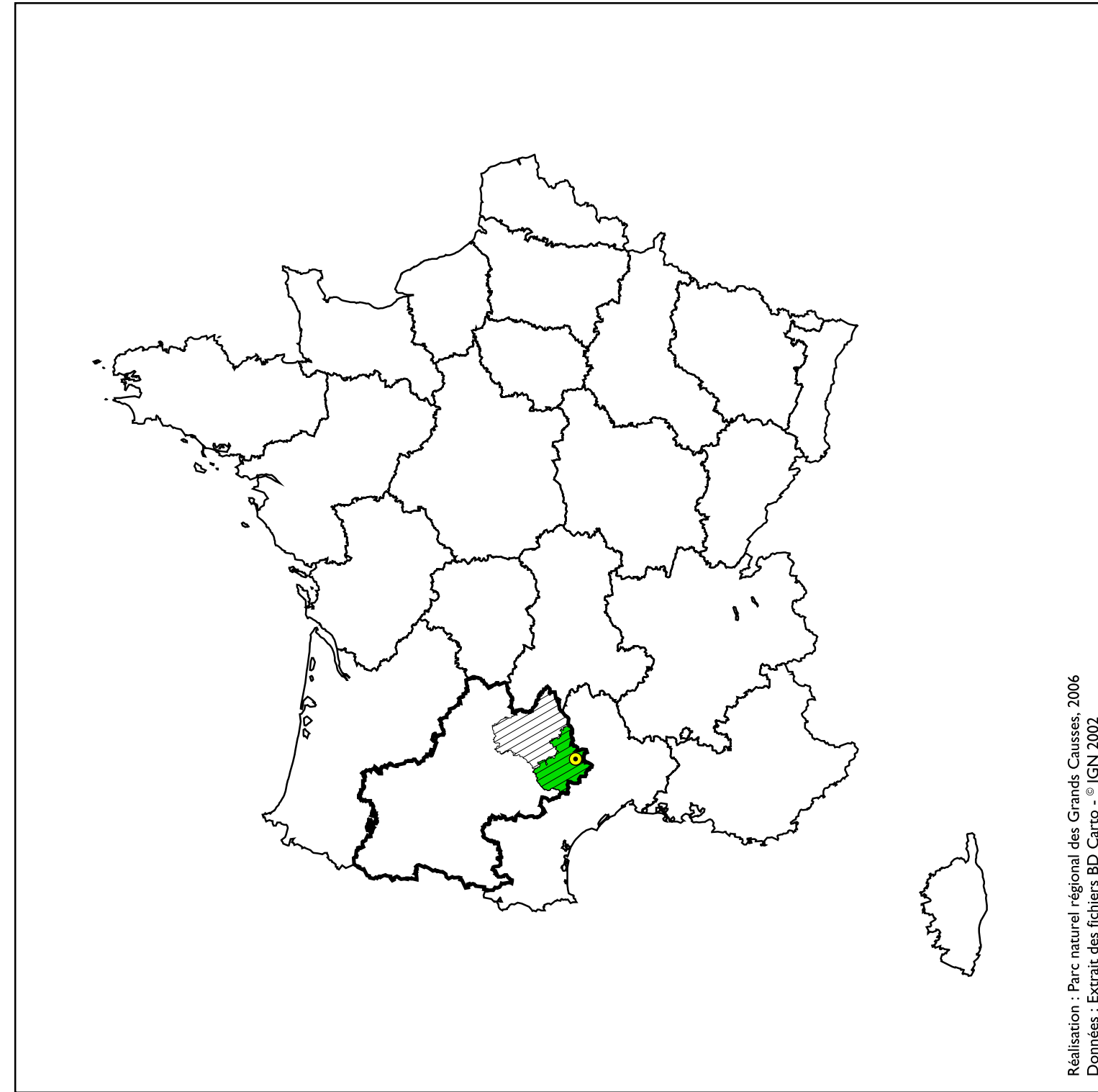
*(\* : par souci de cohérence avec le volume 1 : document de synthèse, ces cartes sont placées en fin de volume)  
(Carte 16 : la réserve de chasse de Revens n'a pas pu être cartographiée, cf. volume I)*

## **CARTE 1**





### **Situation générale en France**




Site Natura 2000 "Gorges de la Dourbie et causses avoisinants"  
Situation générale en France



Réalisation : Parc naturel régional des Grands Causses, 2006  
Données : Extrait des fichiers BD Cartho - © IGN 2002

-  Site "Gorges de la Dourbie et causses avoisinants"
-  Département de l'Aveyron
-  Parc naturel régional des Grands Causses
-  Région Midi-Pyrénées

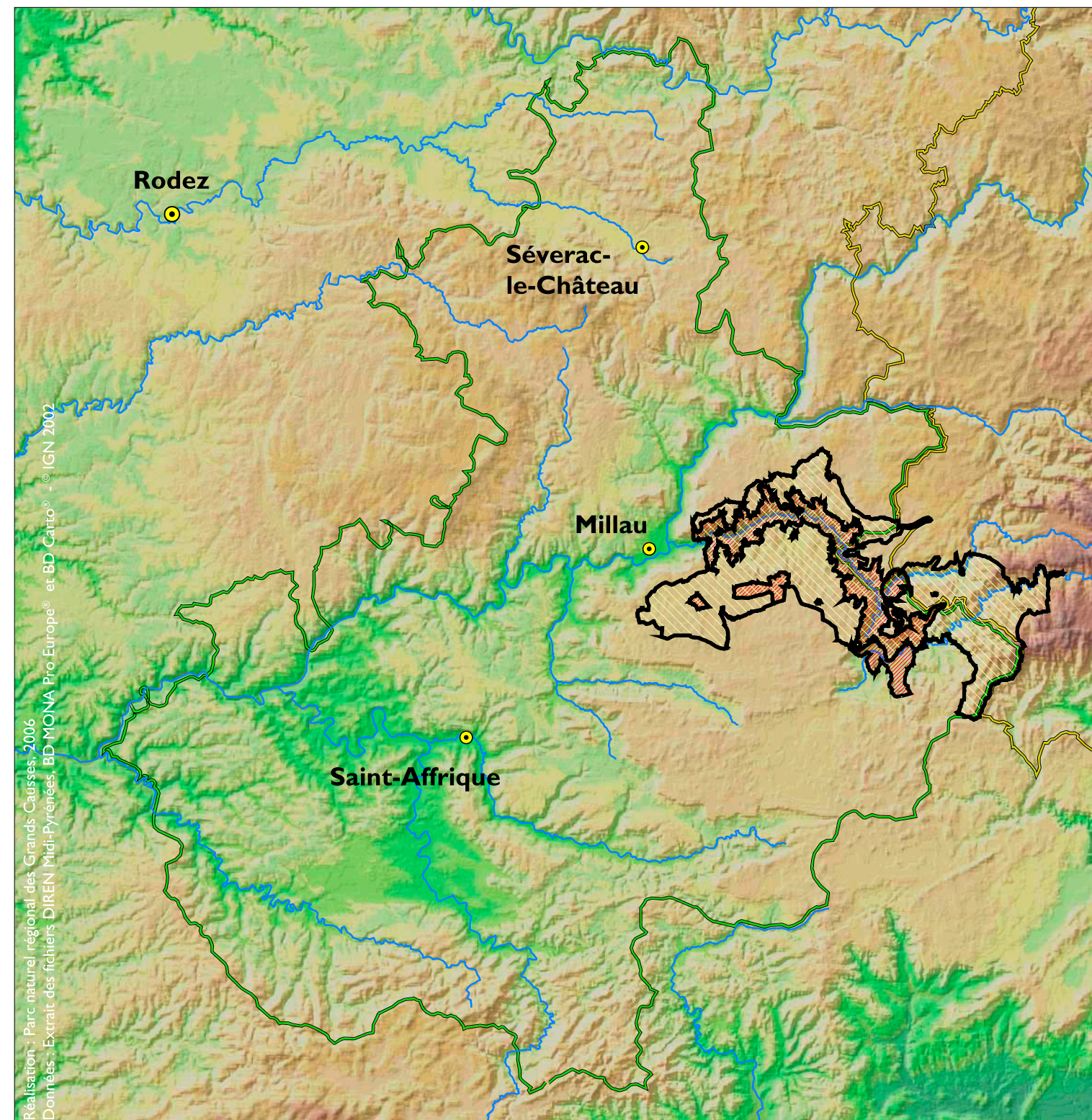
Echelle : 1/7000000 





## **CARTE 2**

### **Situation générale sur le Parc naturel régional des Grands Causses**



Site Natura 2000 "Gorges de la Dourbie et causses avoisinants"  
Situation générale sur le Parc naturel régional des Grands Causses



-  Z.P.S. "Gorges de la Dourbie et causses avoisinants"
-  S.I.C. "Gorges de la Dourbie", "Gorges de Trévezel", "Rajal del Gorp", "Les Allasses"
-  Périmètre du Parc naturel régional des Grands Causses
-  Périmètre du Parc national des Cévennes (zone périphérique)

Echelle : 1/450000





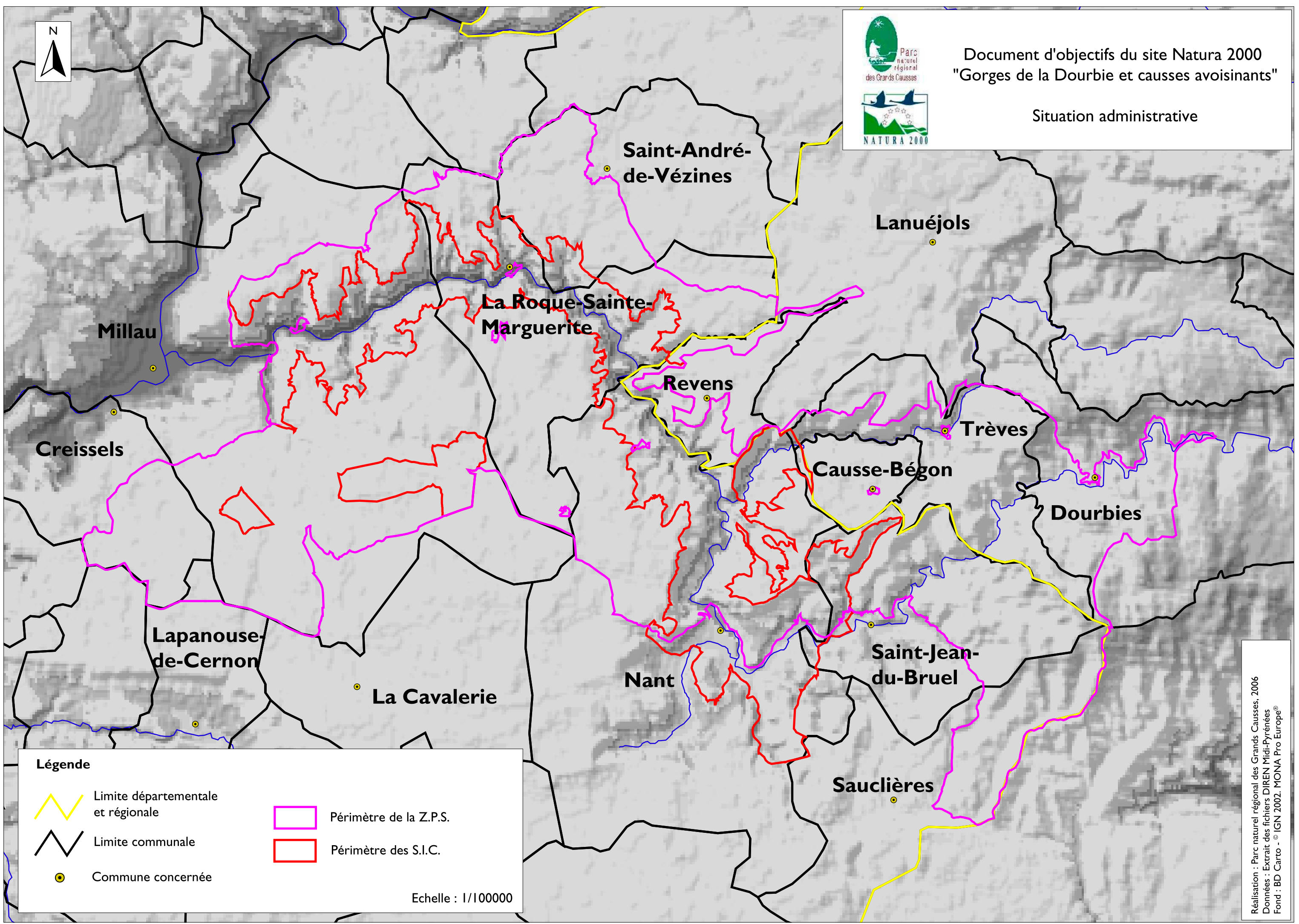
## **CARTE 3**

### **Situation administrative**



Document d'objectifs du site Natura 2000  
"Gorges de la Dourbie et causses avoisinants"

Situation administrative



**Légende**

	Limite départementale et régionale		Périmètre de la Z.P.S.
	Limite communale		Périmètre des S.I.C.
	Commune concernée		

Echelle : 1/100000















Réalisation : Parc naturel régional des Grands Causses, 2006  
Données : Extrait des fichiers DJREN Midi-Pyrénées  
Fond : BD Carto - © IGN 2002. MONA Pro Europe®

## **CARTES 4**




### **Habitats naturels d'intérêt communautaire**

## Légende

### Habitats d'intérêt communautaire (notifiés \* ceux d'intérêt prioritaire)

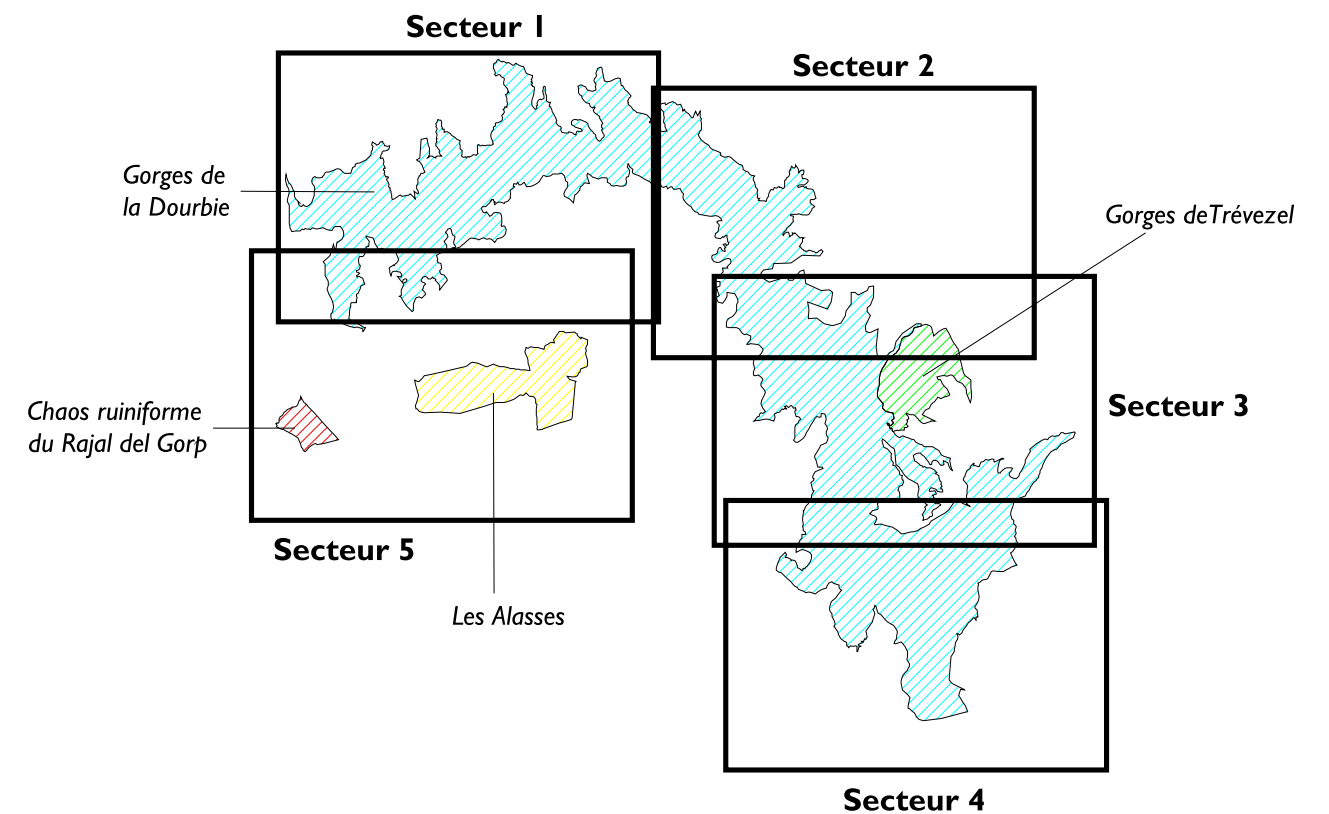
-  3220 - Rivières alpines avec végétation ripicole herbacée
-  3240 - Rivières alpines avec végétation ripicole ligneuse à *Salix eleagnos*
-  3260 - Rivières des étages planitiaires à montagnard avec végétation du *Ranunculus fluitans*
-  5110 - Formations stables xérophiles à *Buxus sempervirens* des pentes rocheuses
-  5210 - Matorrals arborescents à *Juniperus* spp.
-  6210 - Pelouses sèches semi naturelles et faciès d'embuissonnement sur calcaires
-  6220 - Parcours sub-steppiques de graminées et annuelles du *Thero-Brachypodietea* \*
-  6420 - Prairies humides méditerranéennes à grandes herbes de *Molinio-Holoschoenion*
-  6510 - Pelouses maigres de fauches de basse altitude
-  8130 - Eboulis ouest-méditerranéens et thermophiles
-  8210 - Pentes rocheuses avec végétation chasmophytique
-  9150 - Hêtraies calcicoles médio-européennes du *Cephalanthero-Fagion*
-  91E0 - Forêts alluviales à *Alnus glutinosa* et *Fraxinus excelsior* \*
-  9260 - Forêts de *Castanea sativa*

### Habitats ponctuels d'intérêt communautaire (notifiés \* ceux d'intérêt prioritaire)

-  3140 - Eaux oligo-mésotrophes calcaires avec végétation benthique à *Chara* spp.
-  7220 - Sources pétrifiantes avec formation de travertins (*Cratoneurion*) \*
-  8310 - Grottes non exploitées par le tourisme

 Périmètre des pSIC

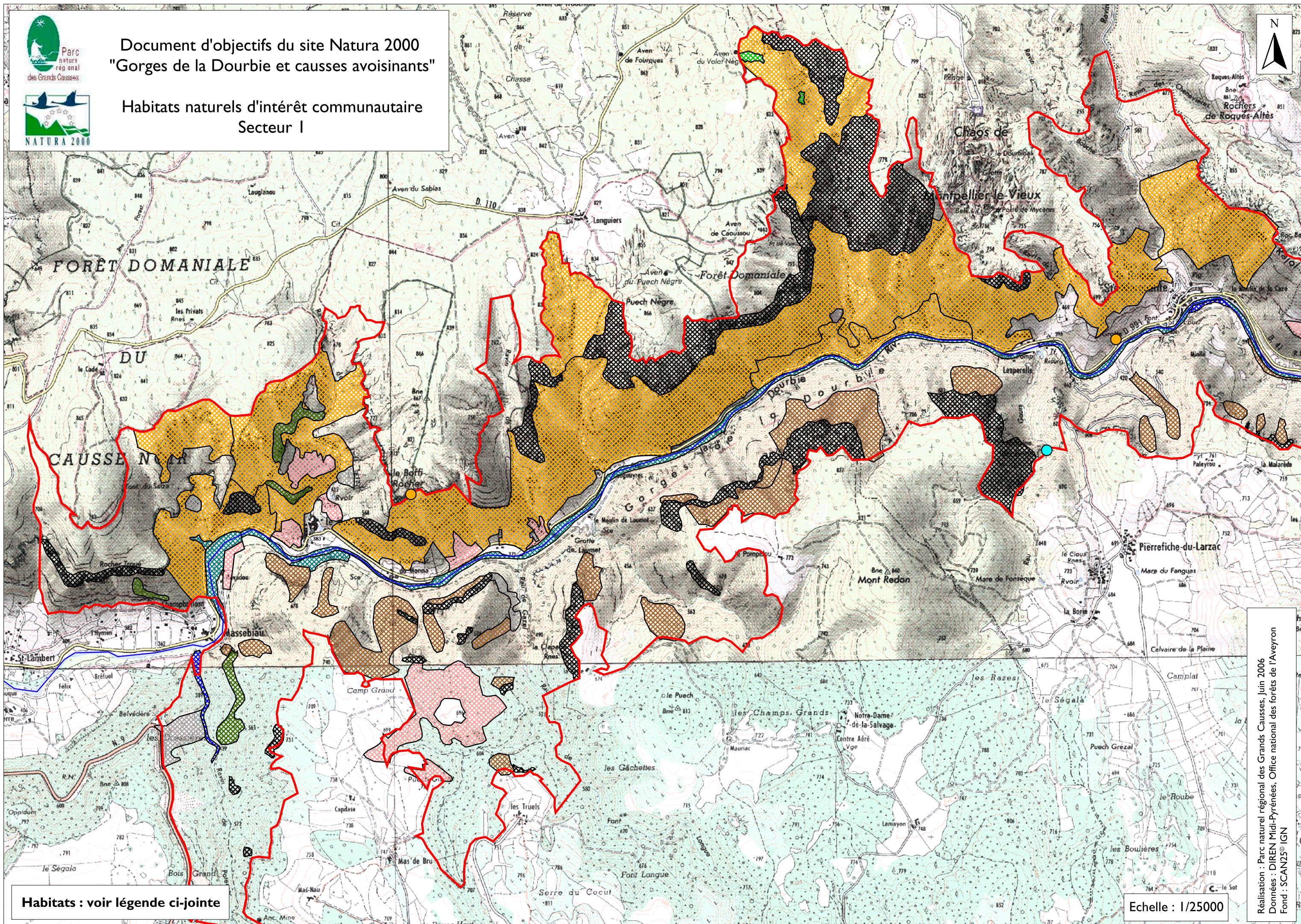
## Tableau d'assemblage pour les S.I.C.





# Document d'objectifs du site Natura 2000 "Gorges de la Dourbie et causses avoisinants"

## Habitats naturels d'intérêt communautaire Secteur I



Habitats : voir légende ci-jointe

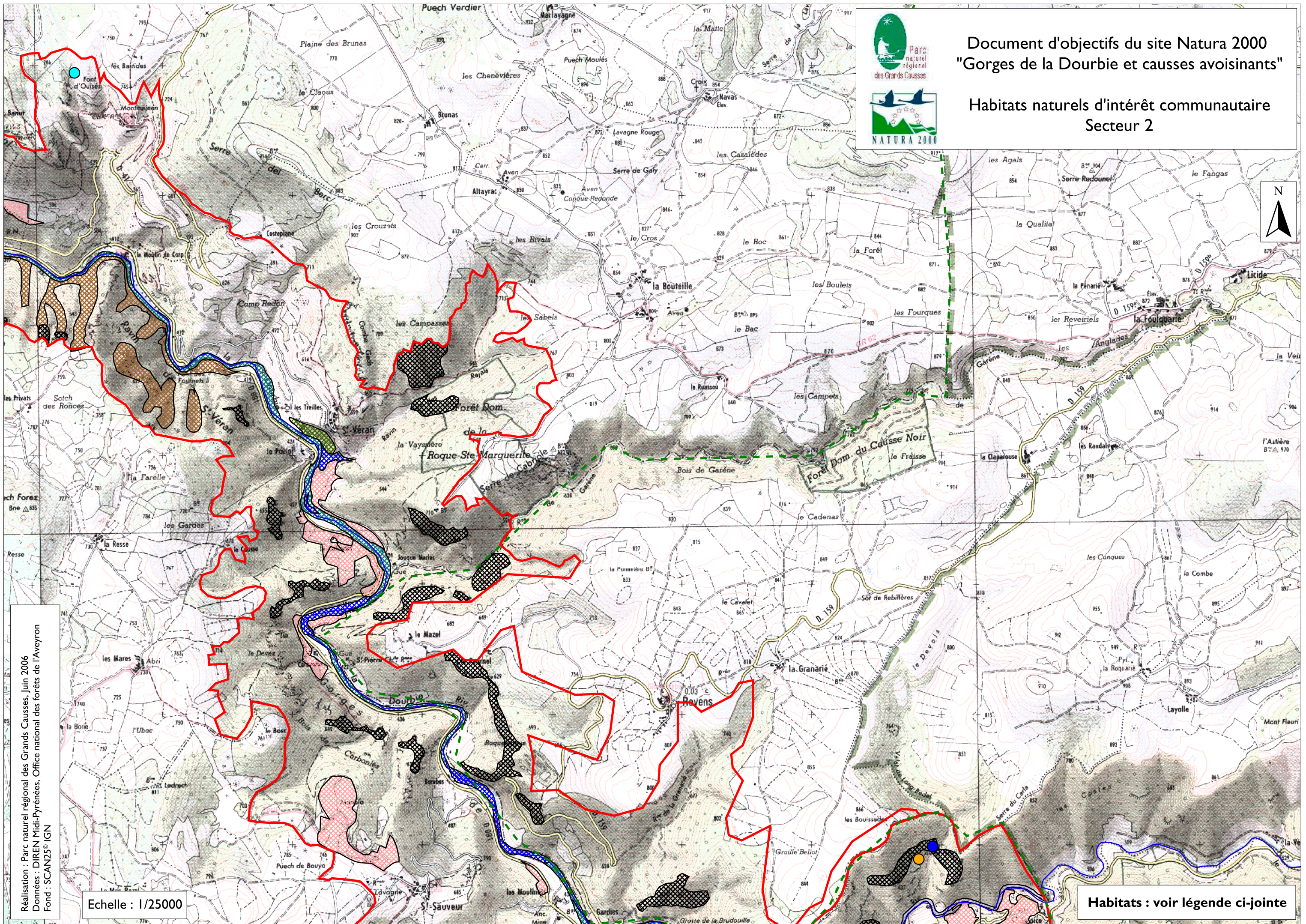
Echelle : 1/25000

Réalisation : Parc naturel régional des Grands Causses, Juin 2006  
Données : DIREN Midi-Pyrénées, Office national des forêts de l'Aveyron  
Fond : SCAN25® IGN



# Document d'objectifs du site Natura 2000 "Gorges de la Dourbie et causses avoisinants"

## Habitats naturels d'intérêt communautaire Secteur 2



Réalisation : Parc naturel régional des Grands Causses, Juin 2006  
Données : DIREN Midi-Pyrénées, Office national des forêts de l'Aveyron  
Fond : SCAN25 © IGN

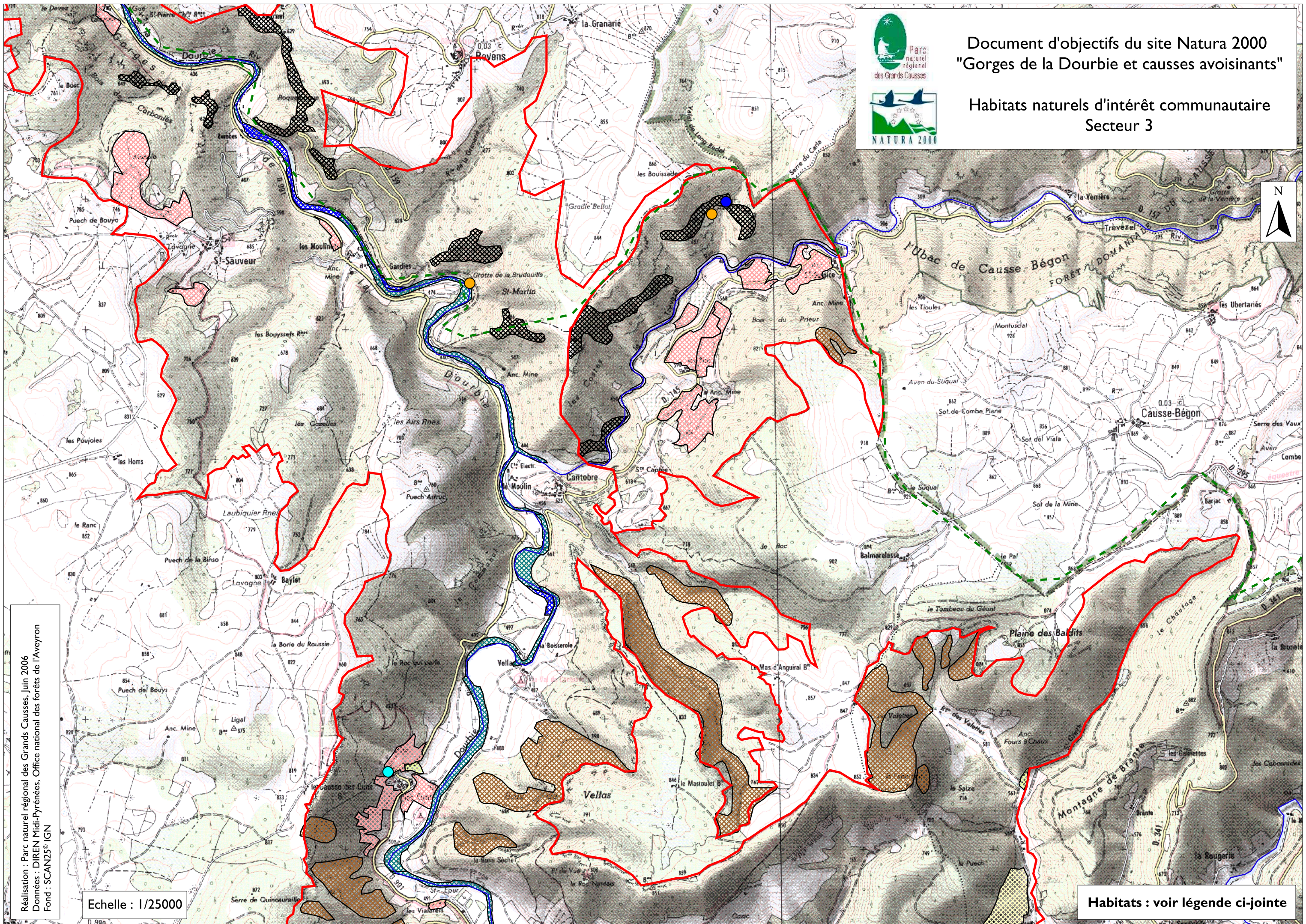
Echelle : 1/25000

Habitats : voir légende ci-jointe



Document d'objectifs du site Natura 2000  
"Gorges de la Dourbie et causses avoisinants"

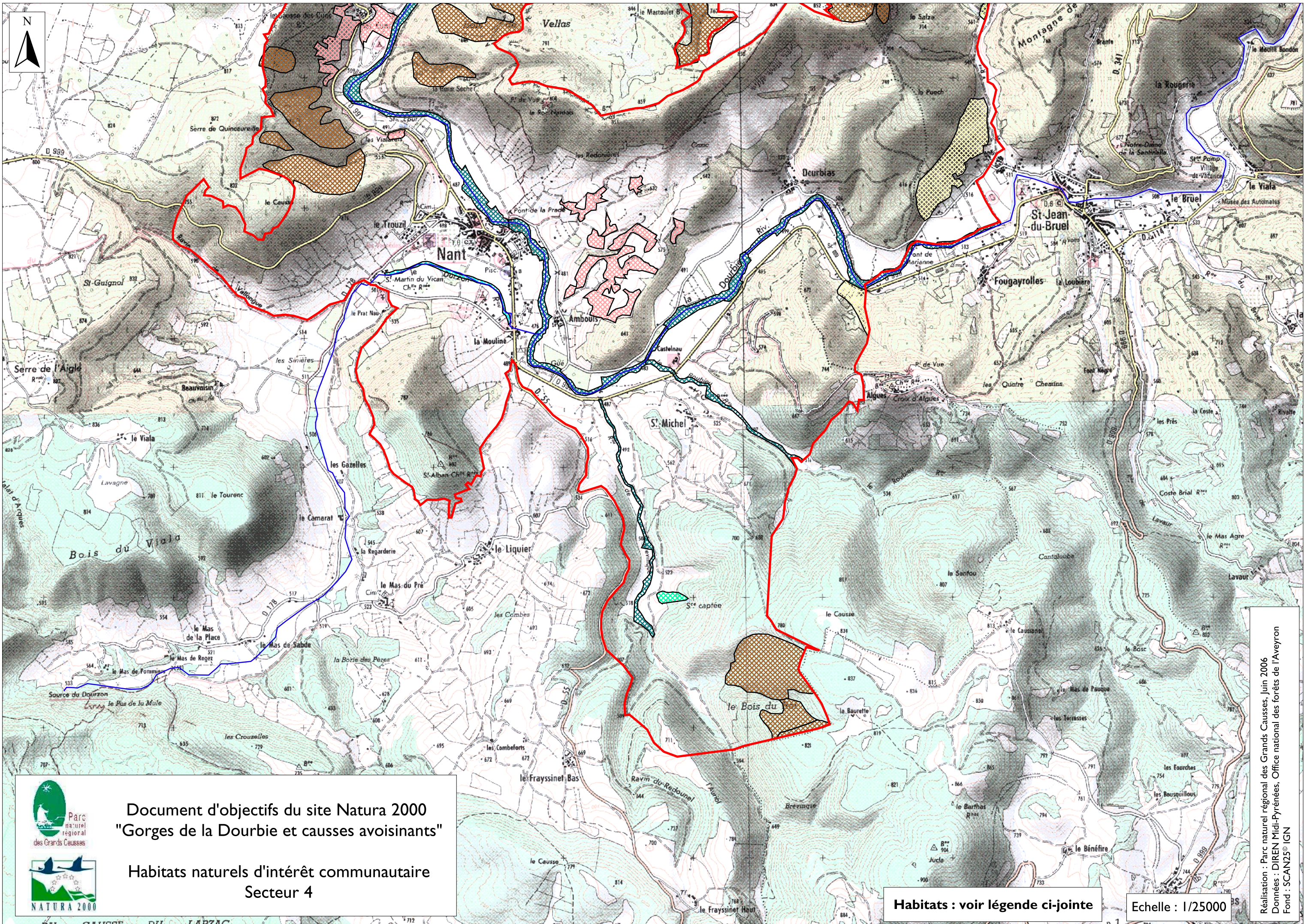
Habitats naturels d'intérêt communautaire  
Secteur 3



Réalisation : Parc naturel régional des Grands Causses, Juin 2006  
Données : DIREN Midi-Pyrénées, Office national des forêts de l'Aveyron  
Fond : SCAN25 © IGN

Echelle : 1/25000

Habitats : voir légende ci-jointe



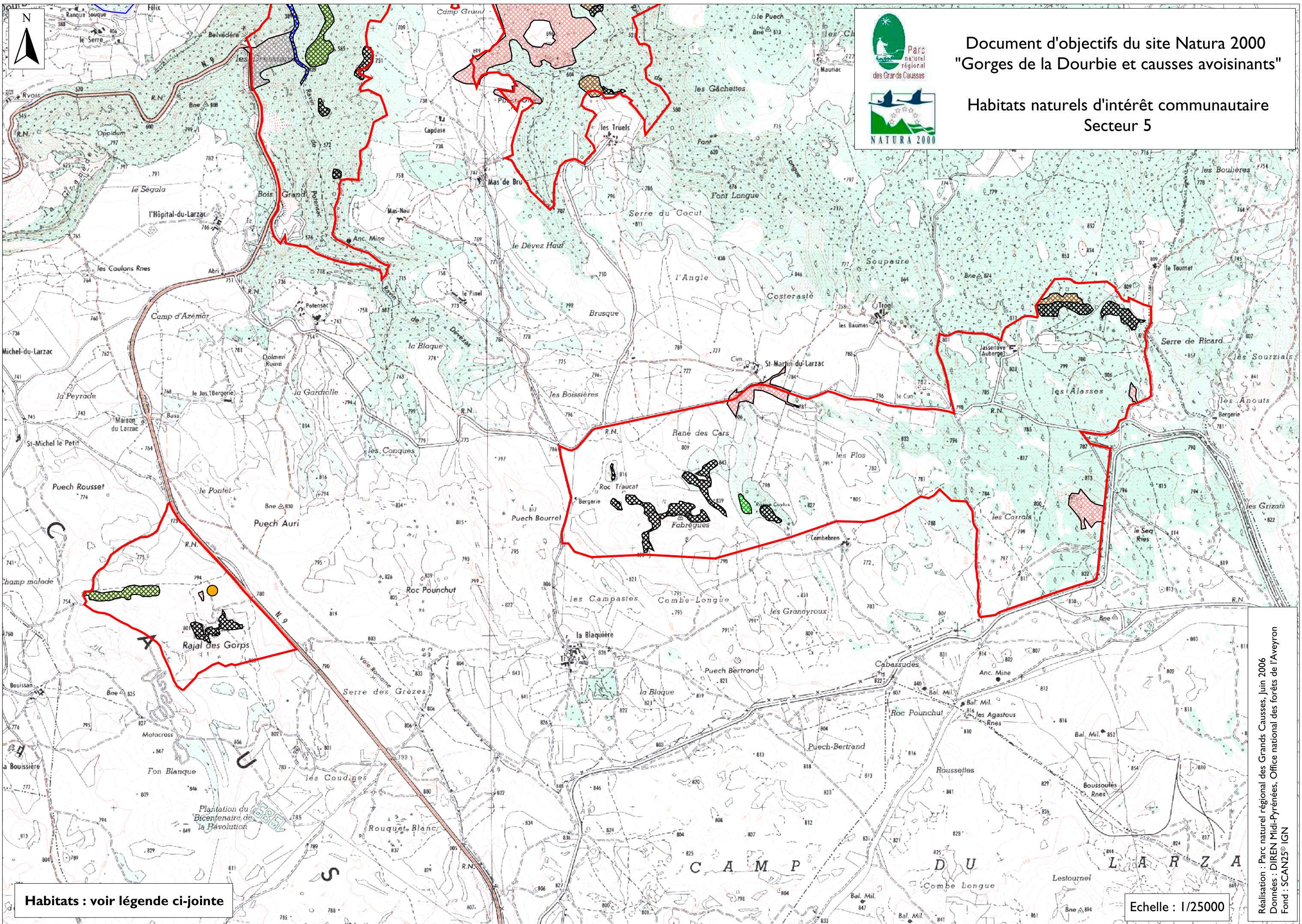
Document d'objectifs du site Natura 2000  
 "Gorges de la Dourbie et causses avoisinants"  
 Habitats naturels d'intérêt communautaire  
 Secteur 4

Habitats : voir légende ci-jointe

Echelle : 1/25000

Réalisation : Parc naturel régional des Grands Causses, Juin 2006  
 Données : DIREN Midi-Pyrénées, Office national des forêts de l'Aveyron  
 Fond : SCAN25® IGN





Document d'objectifs du site Natura 2000  
"Gorges de la Dourbie et causses avoisinants"  
Habitats naturels d'intérêt communautaire  
Secteur 5

Habitats : voir légende ci-jointe

Echelle : 1/25000


Réalisation : Parc naturel régional des Grands Causses, Juin 2006  
Données : DIREN Midi-Pyrénées, Office national des forêts de l'Aveyron  
Fond : SCAN25® IGN

## **CARTES 5**

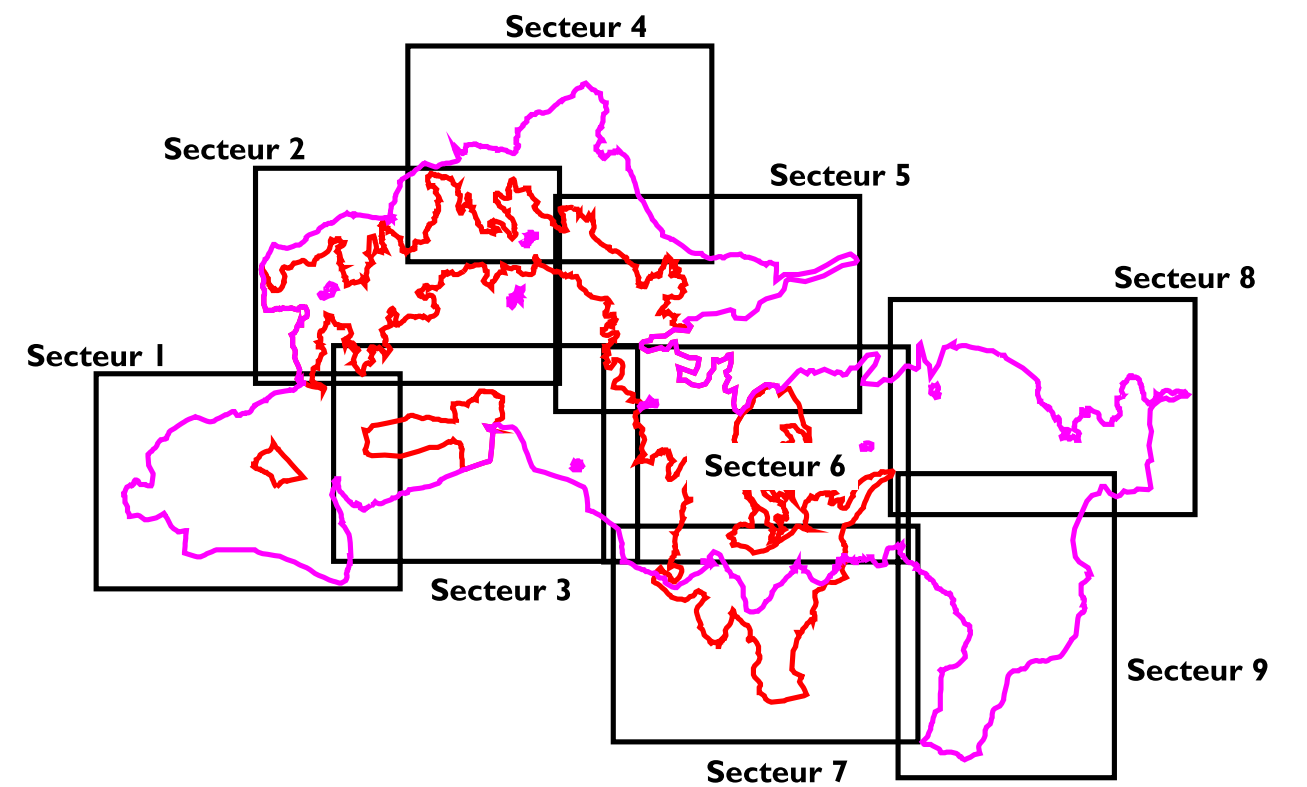
### **Formation végétales simplifiées**

## Légende

### Formations végétales simplifiées



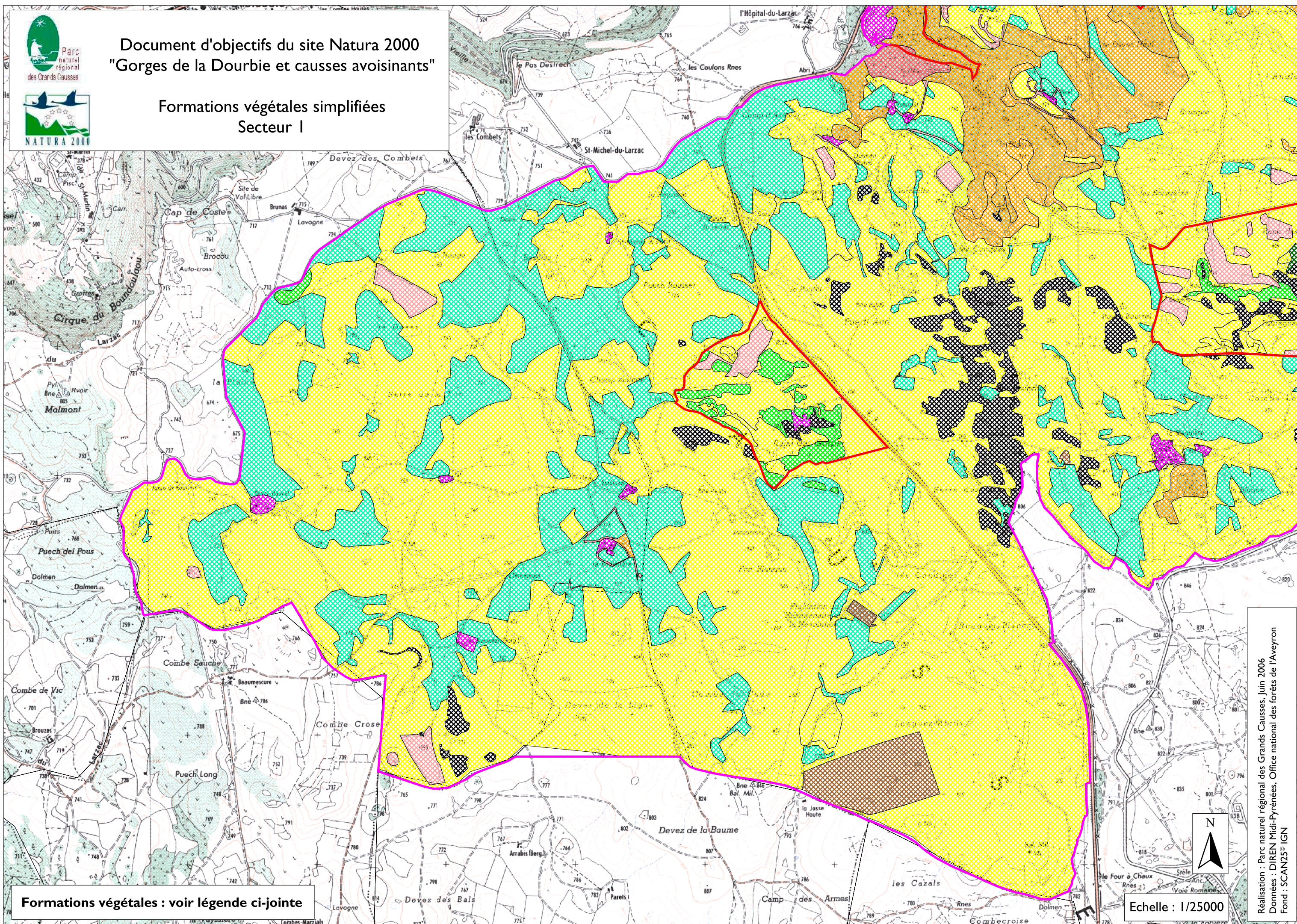
## Tableau d'assemblage pour la Z.P.S. et les S.I.C.





# Document d'objectifs du site Natura 2000 "Gorges de la Dourbie et causses avoisinants"

## Formations végétales simplifiées Secteur I



Formations végétales : voir légende ci-jointe

Echelle : 1/25000



Réalisation : Parc naturel régional des Grands Causses, Juin 2006  
Données : DIREN Midi-Pyrénées, Office national des forêts de l'Aveyron  
Fond : SCAN25® IGN



Document d'objectifs du site Natura 2000  
"Gorges de la Dourbie et causses avoisinants"

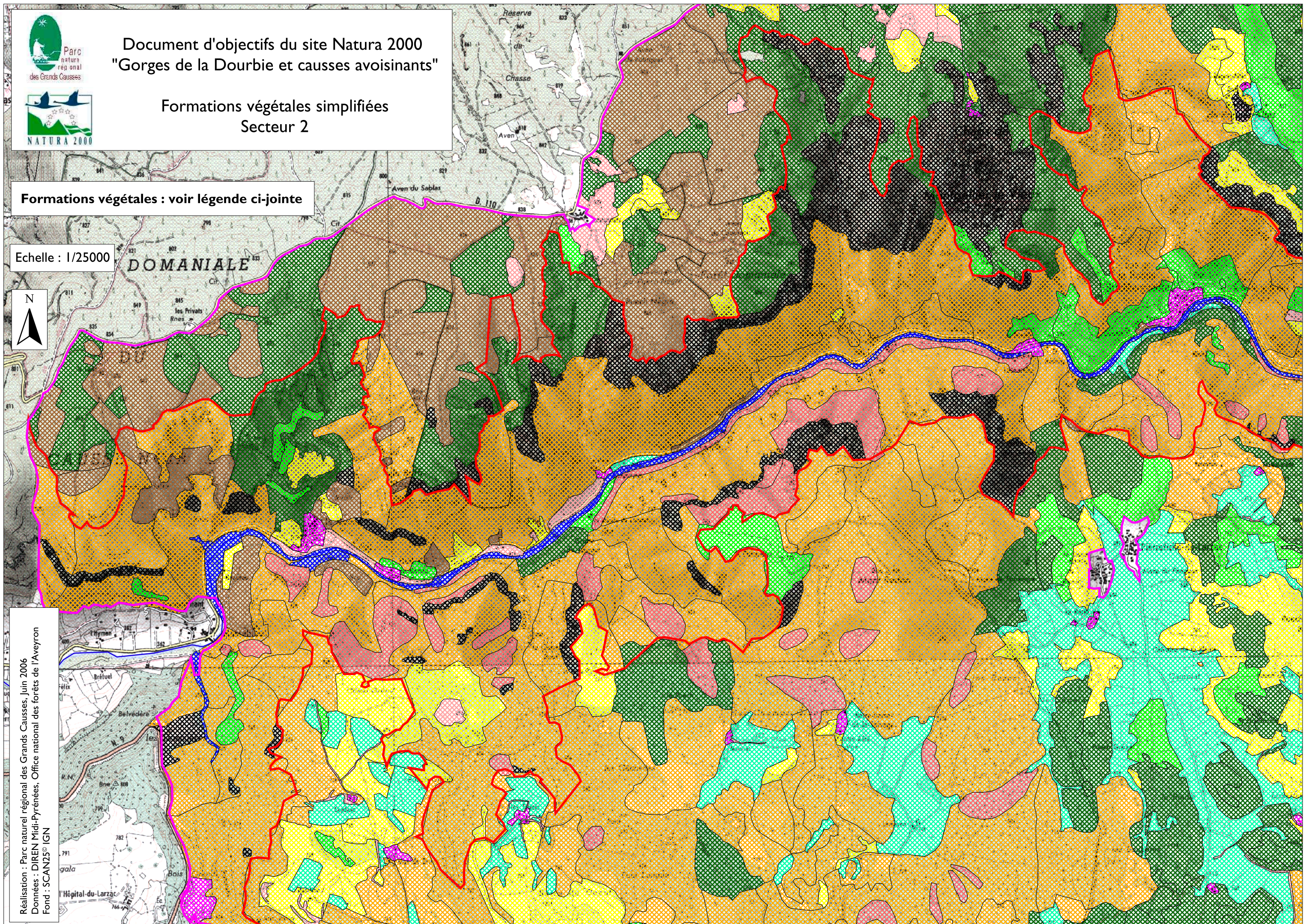
Formations végétales simplifiées  
Secteur 2

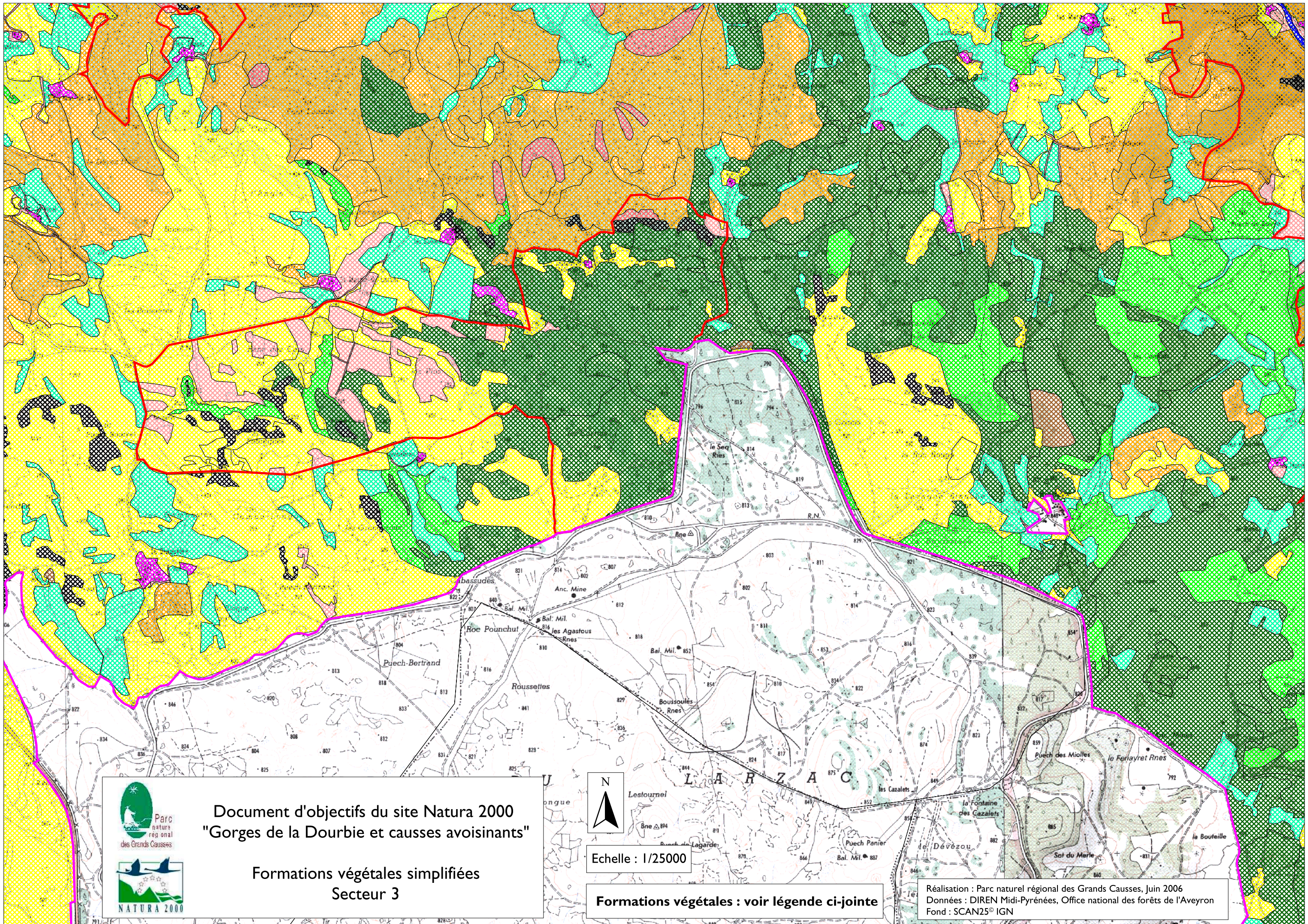
Formations végétales : voir légende ci-jointe

Echelle : 1/25000



Réalisation : Parc naturel régional des Grands Causses, juin 2006  
Données : DIREN Midi-Pyrénées, Office national des forêts de l'Aveyron  
Fond : SCAN25® IGN





Document d'objectifs du site Natura 2000  
 "Gorges de la Dourbie et causses avoisinants"

Formations végétales simplifiées  
 Secteur 3



Echelle : 1/25000

Formations végétales : voir légende ci-jointe

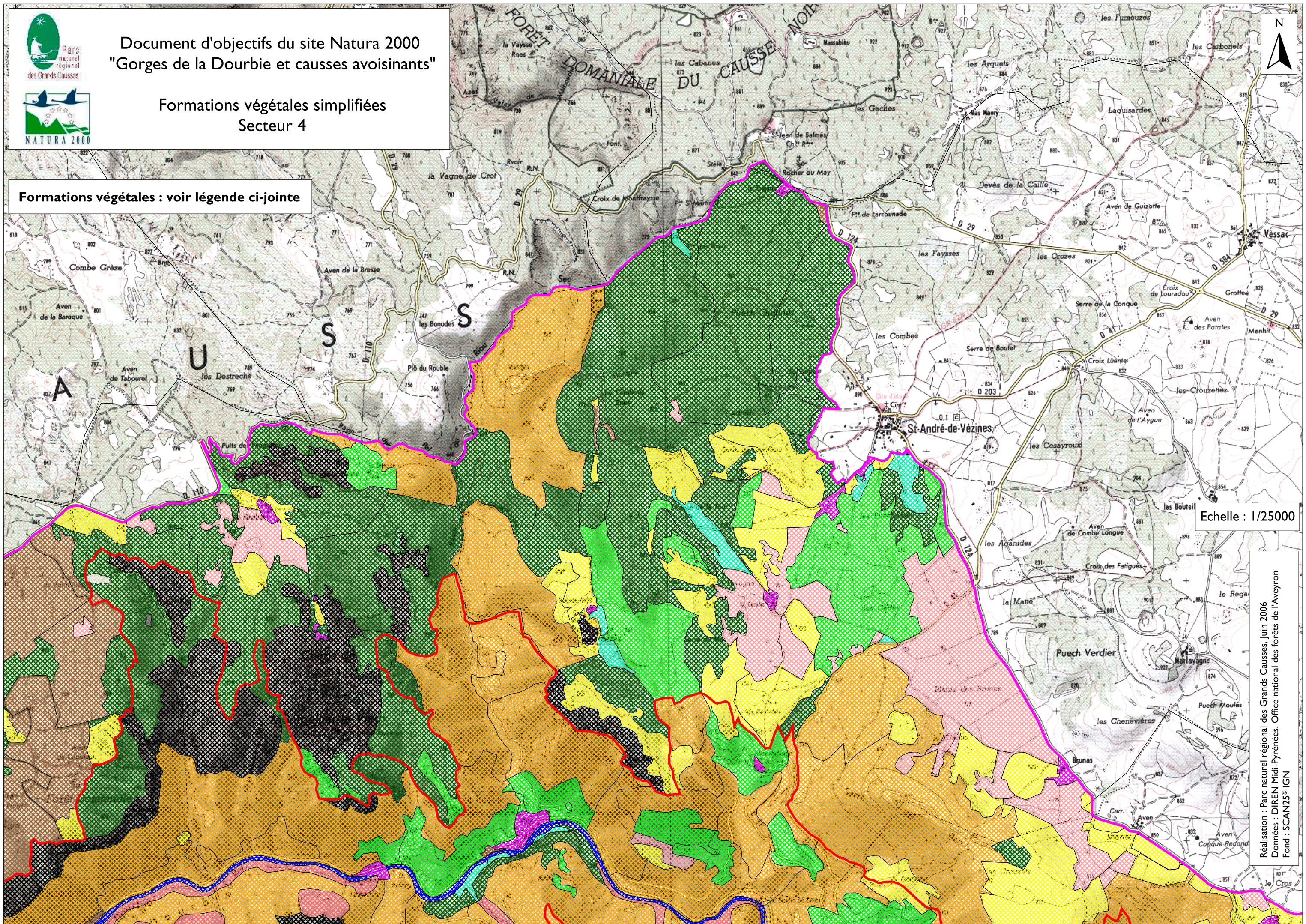
Réalisation : Parc naturel régional des Grands Causses, Juin 2006  
 Données : DIREN Midi-Pyrénées, Office national des forêts de l'Aveyron  
 Fond : SCAN25® IGN



Document d'objectifs du site Natura 2000  
"Gorges de la Dourbie et causses avoisinants"

Formations végétales simplifiées  
Secteur 4

Formations végétales : voir légende ci-jointe



Echelle : 1/25000

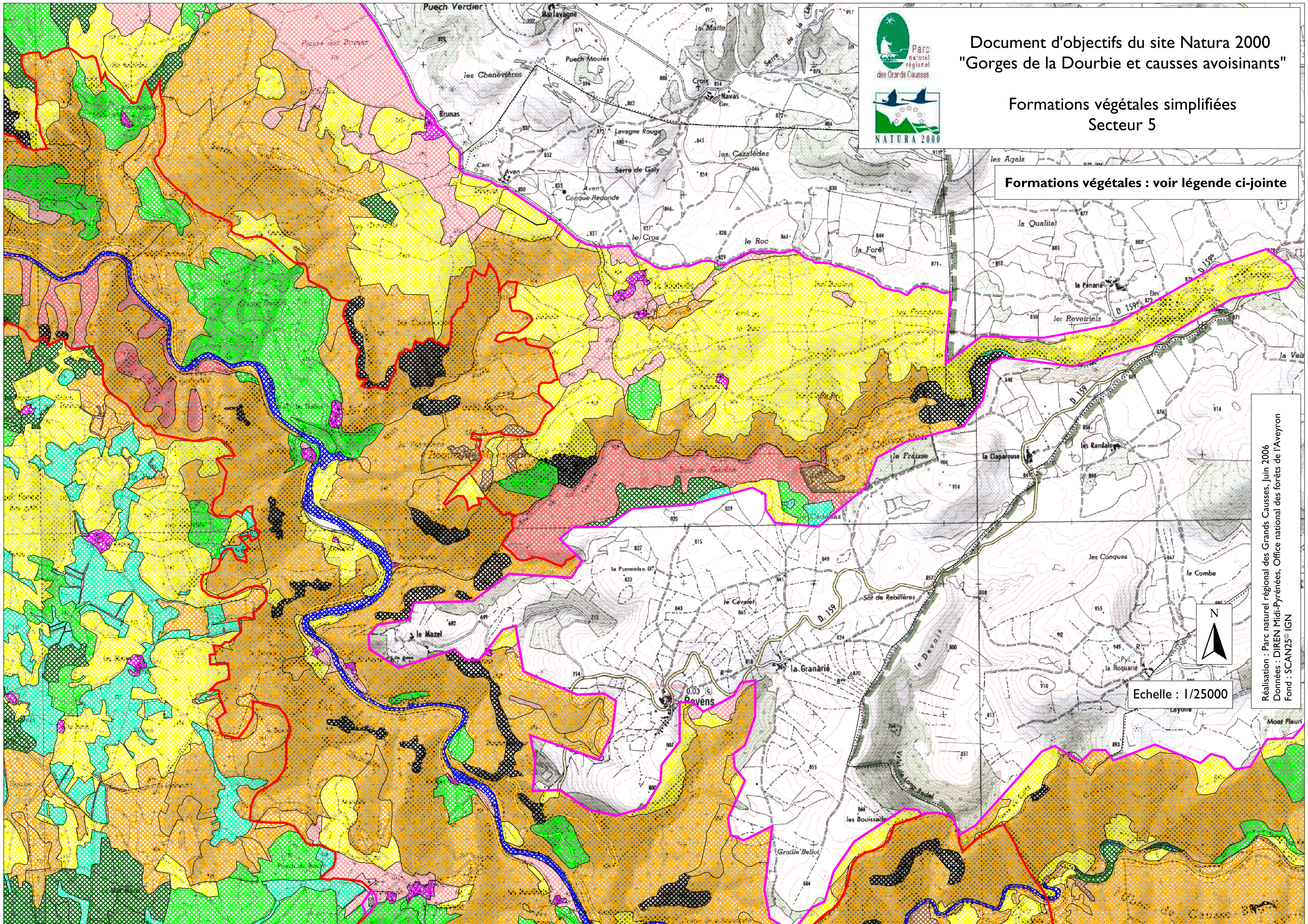
Réalisation : Parc naturel régional des Grands Causses, juin 2006  
Données : DIREN Midi-Pyrénées, Office national des forêts de l'Aveyron  
Fond : SCAN25® IGN



Document d'objectifs du site Natura 2000  
"Gorges de la Dourbie et causses avoisinants"

Formations végétales simplifiées  
Secteur 5

Formations végétales : voir légende ci-jointe



Echelle : 1/25000

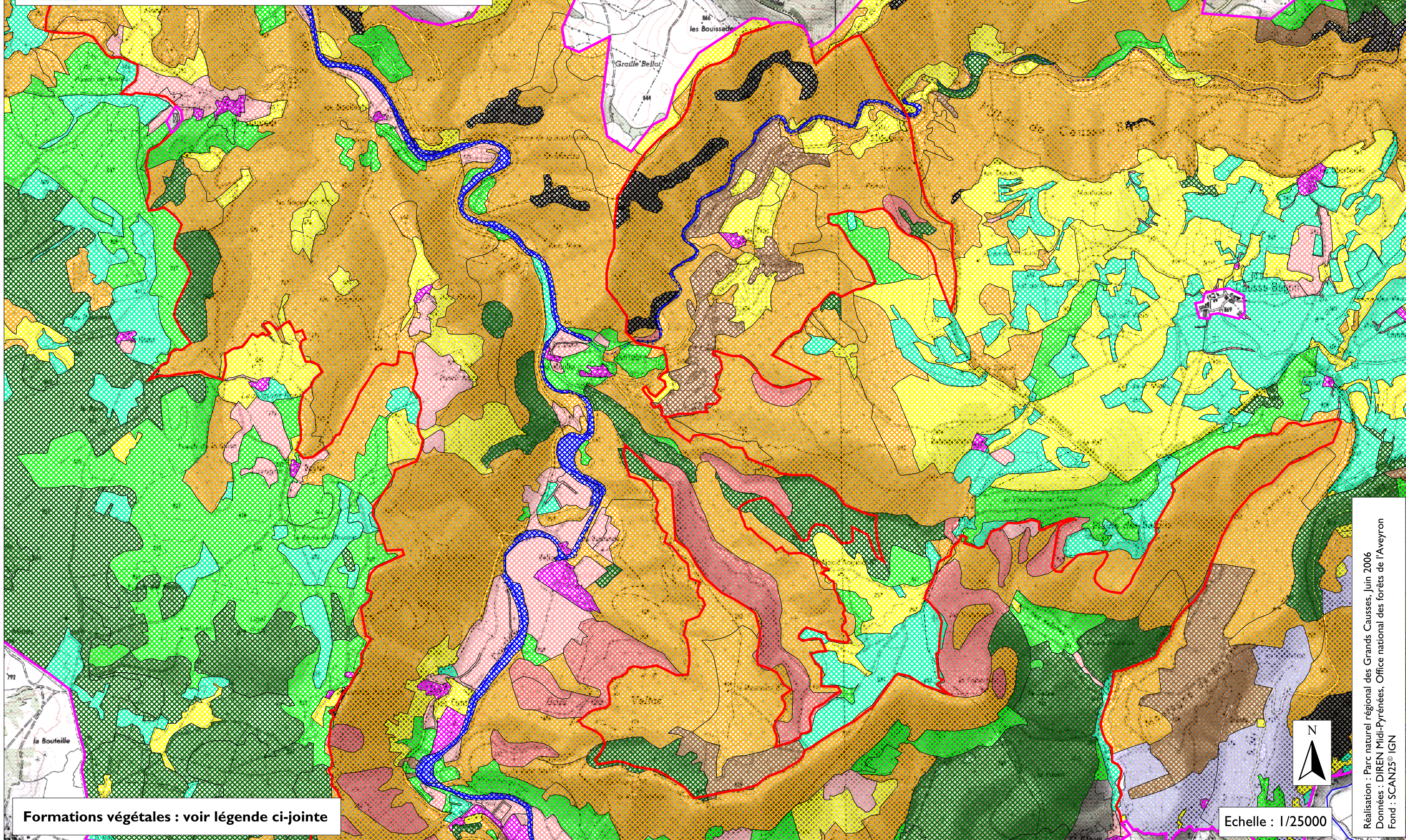
Réalisation : Parc naturel régional des Grands Causses, Juin 2006  
Données : DIREN Midi-Pyrénées, Office national des forêts de l'Aveyron  
Fond : SCAN25© IGN





Document d'objectifs du site Natura 2000  
"Gorges de la Dourbie et causses avoisinants"

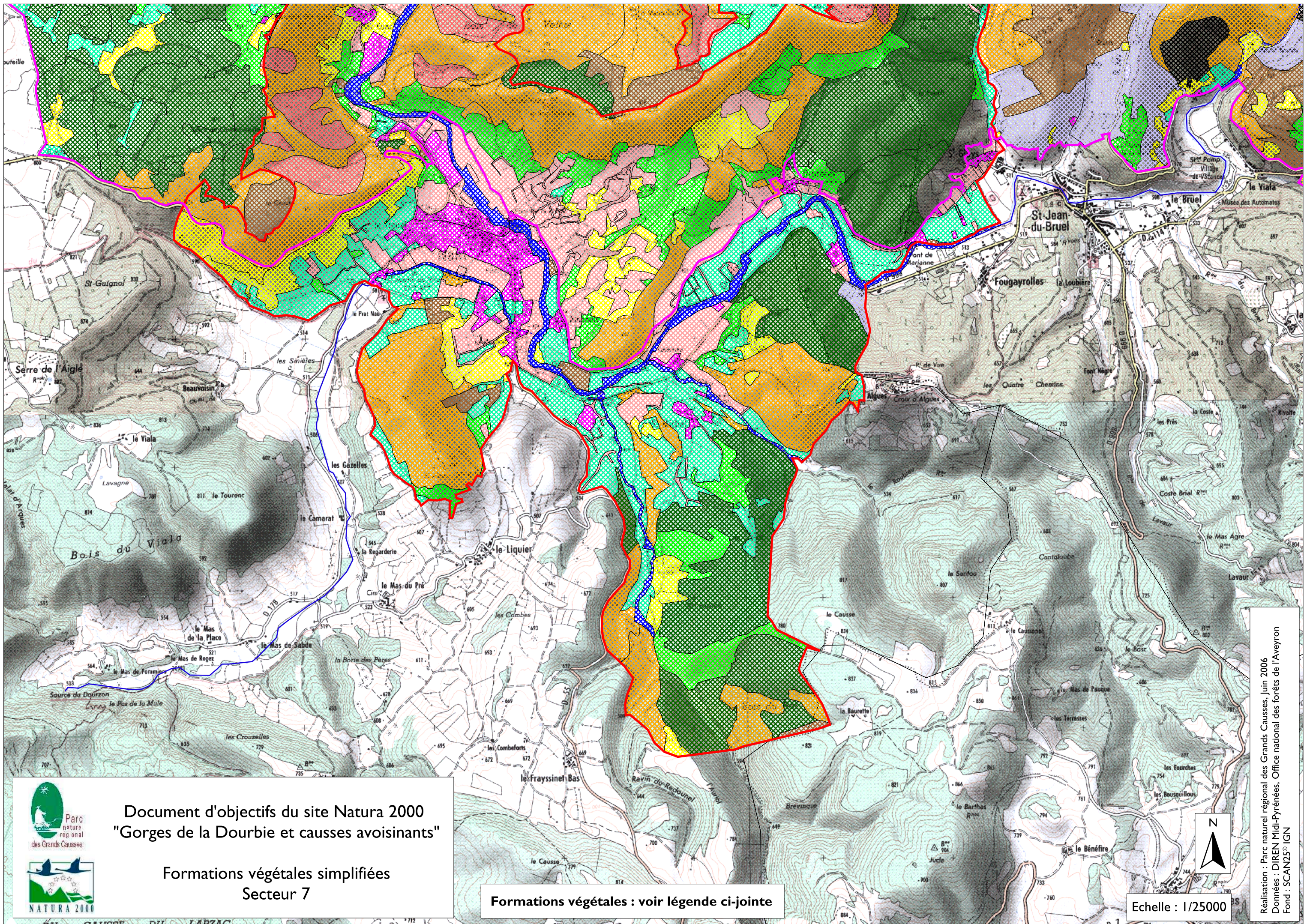
Formations végétales simplifiées  
Secteur 6



Formations végétales : voir légende ci-jointe

Echelle : 1/25000

Réalisation : Parc naturel régional des Grands Causses, juin 2006  
Données : DIREN Midi-Pyrénées, Office national des forêts de l'Aveyron  
Fond : SCAN25® IGN



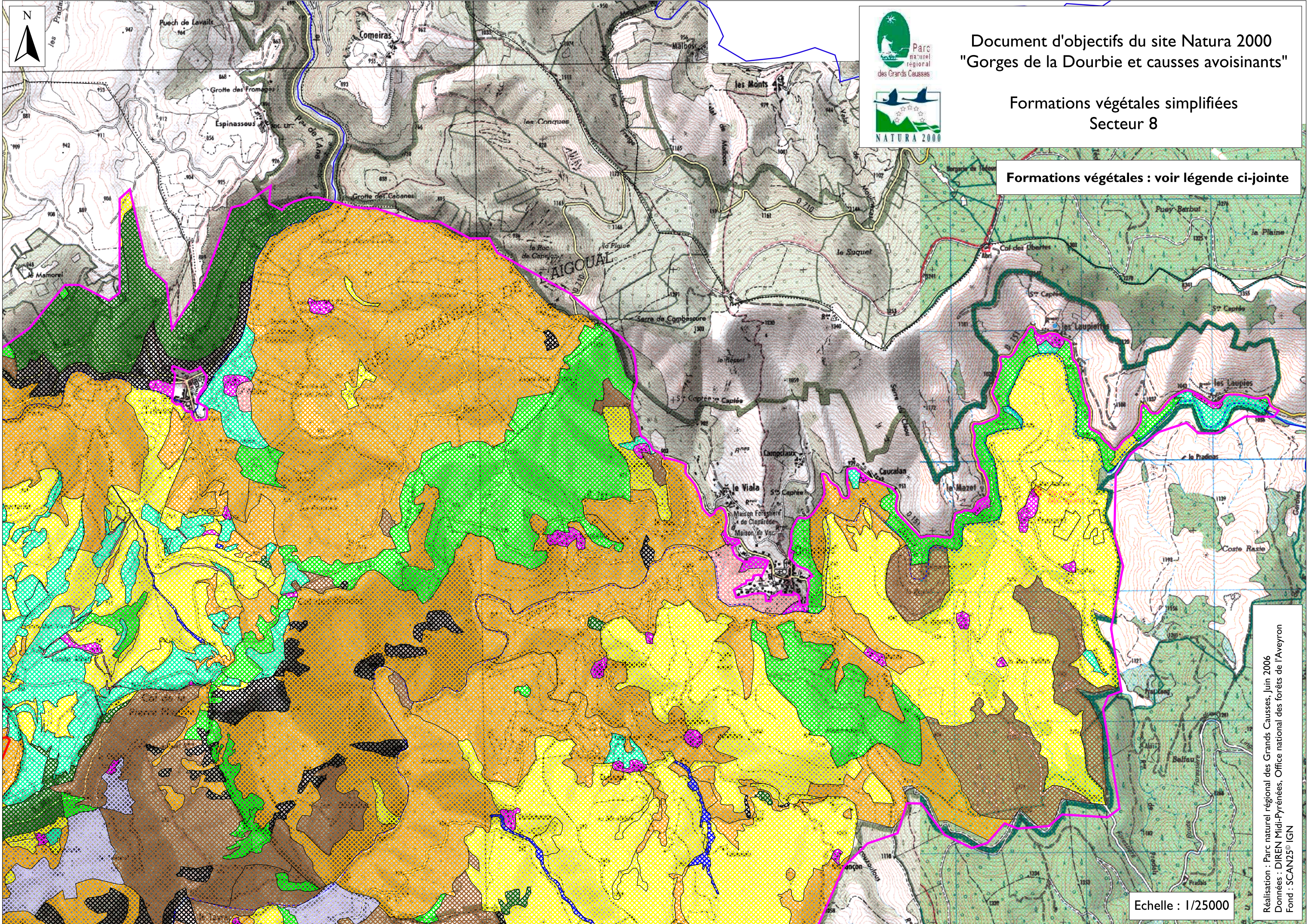
Document d'objectifs du site Natura 2000  
"Gorges de la Dourbie et causses avoisinants"

Formations végétales simplifiées  
Secteur 7

Formations végétales : voir légende ci-jointe

N  
Echelle : 1/25000

Réalisation : Parc naturel régional des Grands Causses, Juin 2006  
Données : DIREN Midi-Pyrénées, Office national des forêts de l'Aveyron  
Fond : SCAN25® IGN



Document d'objectifs du site Natura 2000  
"Gorges de la Dourbie et causses avoisinants"

Formations végétales simplifiées  
Secteur 8

Formations végétales : voir légende ci-jointe

Echelle : 1/25000

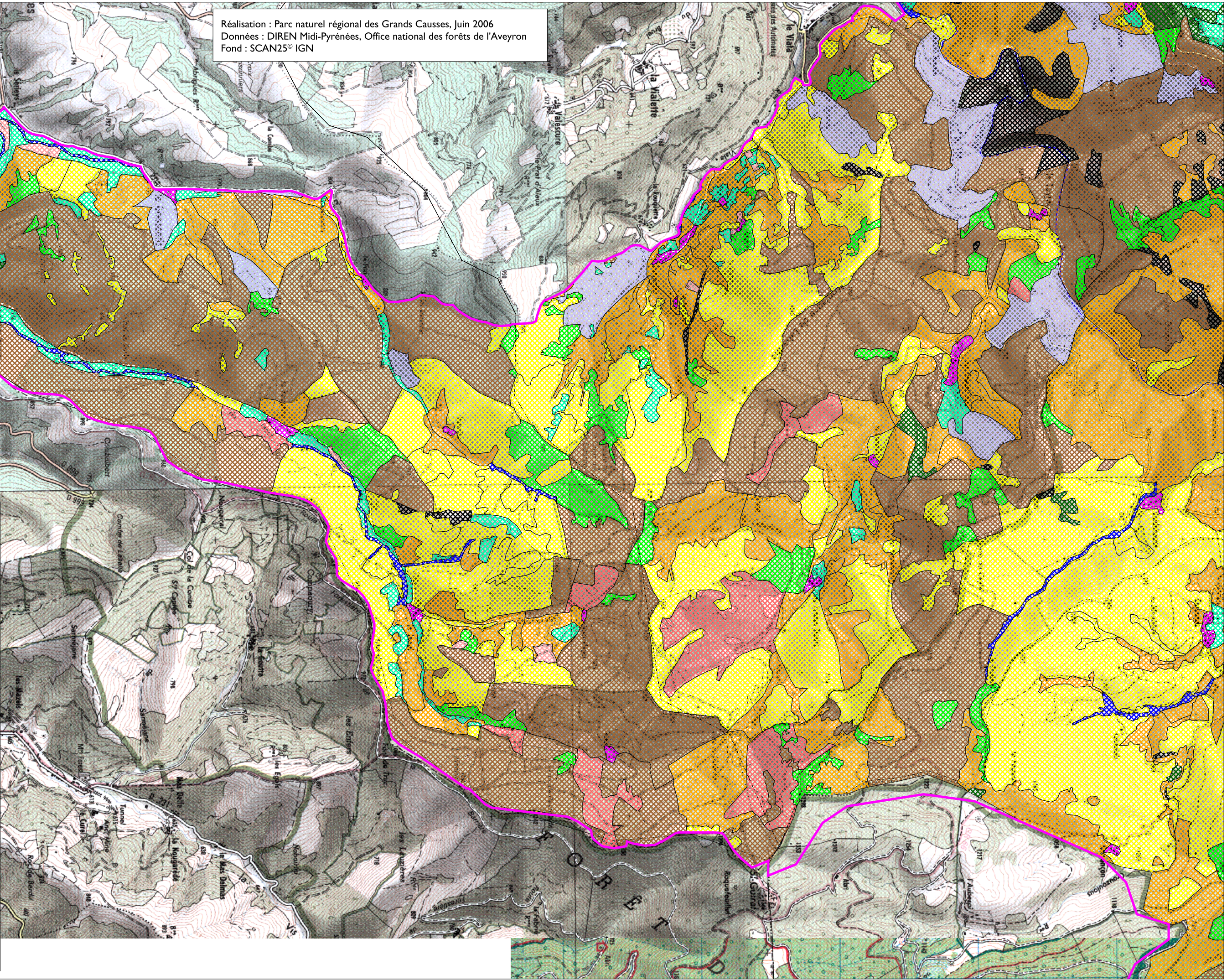
Réalisation : Parc naturel régional des Grands Causses, Juin 2006  
Données : DIREN Midi-Pyrénées, Office national des forêts de l'Aveyron  
Fond : SCAN25® IGN

Réalisation : Parc naturel régional des Grands Causses, Juin 2006  
Données : DIREN Midi-Pyrénées, Office national des forêts de l'Aveyron  
Fond : SCAN25® IGN



Echelle : 1/25000

Formations végétales : voir légende ci-jointe



Document d'objectifs du site Natura 2000  
"Gorges de la Dourbie et causses avoisinants"

Formations végétales simplifiées  
Secteur 9

## Carte 6 Répartition des principales espèces d'oiseaux d'intérêt communautaire

Les cartes de répartition des espèces d'oiseaux d'intérêt communautaire concernent les 22 espèces figurant dans l'arrêté de désignation de la Z.P.S. Elles présentent les zones favorables à la reproduction et à l'alimentation des espèces suivantes :

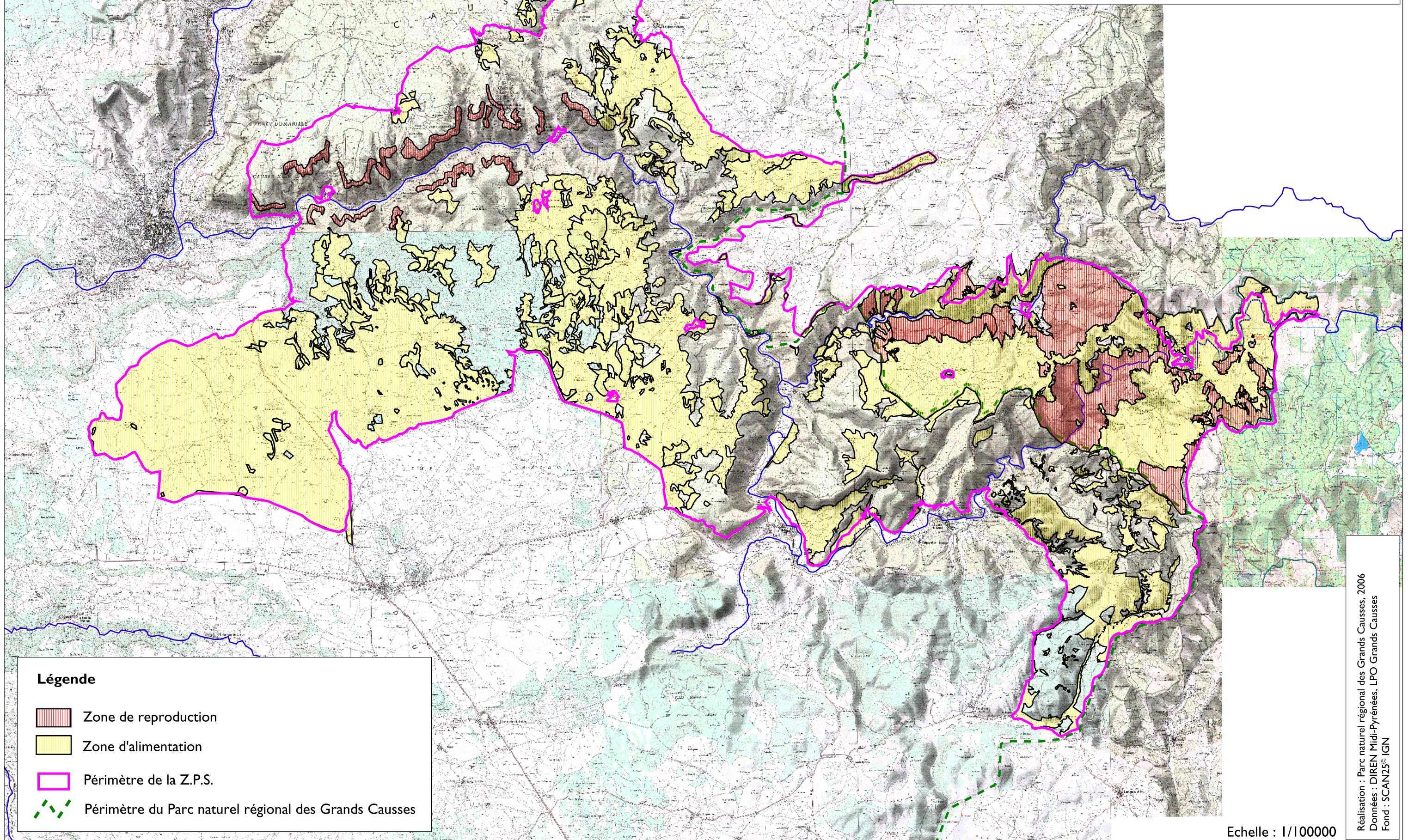
Aigle botté	<i>Hieraetus pennatus</i>
Aigle royal	<i>Aquila Chrysaetos</i>
Alouette lulu	<i>Lullula arborea</i>
Bondrée apivore	<i>Pernis apivorus</i>
Bruant ortolan	<i>Emberiza hortulana</i>
Busard cendré	<i>Circus pygargus</i>
Busard Saint-Martin	<i>Circus cyaneus</i>
Circaète Jean-Le-Blanc	<i>Circaetus gallicus</i>
Crave à bec rouge	<i>Pyrrhocorax pyrrhocorax</i>
Engoulevent d'Europe	<i>Caprimulgus europaeus</i>
Faucon pèlerin	<i>Falco peregrinus</i>
Fauvette pitchou	<i>Sylvia undata</i>
Grand Duc d'Europe	<i>Bubo bubo</i>
Milan noir	<i>Milvus migrans</i>
Milan royal	<i>Milvus milvus</i>
Oedicnème criard	<i>Bubhinus oediceramus</i>
Pic noir	<i>Dryocopus martius</i>
Pie-grièche écorcheur	<i>Lanius collurio</i>
Pipit rousseline	<i>Anthus campestris</i>
Vautour fauve	<i>Gyps fulvus</i>
Vautour moine	<i>Aegypius monachus</i>
Vautour percnoptère	<i>Neophron percnopterus</i>

*A noter que l'Aigle botté est une espèce observée sur la Z.P.S. mais que les données relatives à cette espèce sont trop insuffisantes pour établir une cartographie de répartition.  
Concernant l'Outarde canepetière (bien que ne figurant pas à l'arrêté de désignation), une représentation cartographique du secteur favorable à cette espèce a été élaborée, sans pour autant avoir des données récentes sur sa nidification.*







Document d'objectifs du site Natura 2000  
"Gorges de la Dourbie et causses avoisinants"

Répartition de l'Aigle royal



**Légende**

-  Zone de reproduction
-  Zone d'alimentation
-  Périmètre de la Z.P.S.
-  Périmètre du Parc naturel régional des Grands Causses

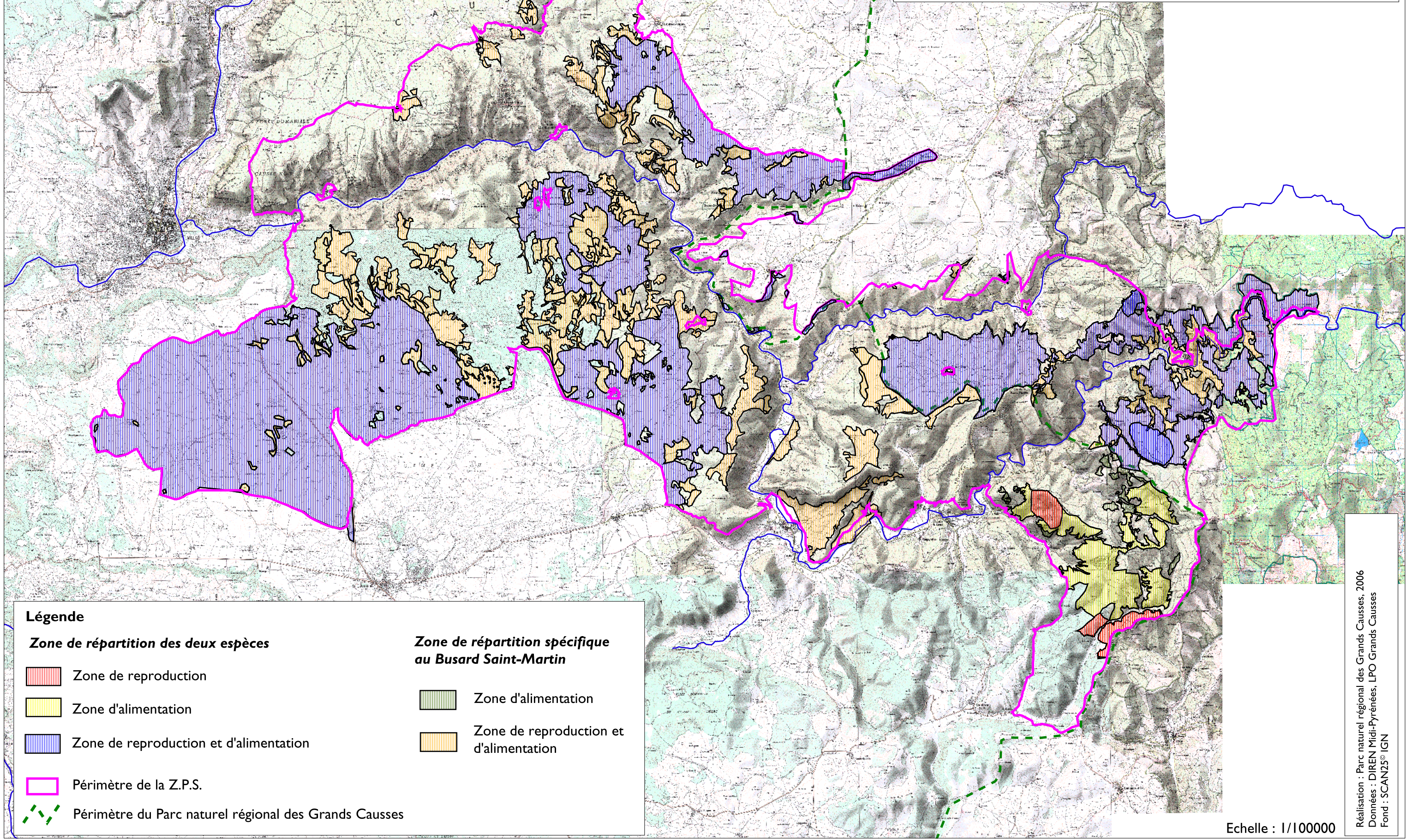
Echelle : 1/100000

Réalisation : Parc naturel régional des Grands Causses, 2006  
Données : DIREN Midi-Pyrénées, LPO Grands Causses  
Fond : SCAN25® IGN










Document d'objectifs du site Natura 2000  
"Gorges de la Dourbie et causses avoisinants"

Répartition du Busard Saint-Martin  
et du Busard cendré



**Légende**

 Zone de reproduction	 Zone d'alimentation
 Zone d'alimentation	 Zone de reproduction et d'alimentation
 Zone de reproduction et d'alimentation	
 Périmètre de la Z.P.S.	
 Périmètre du Parc naturel régional des Grands Causses	

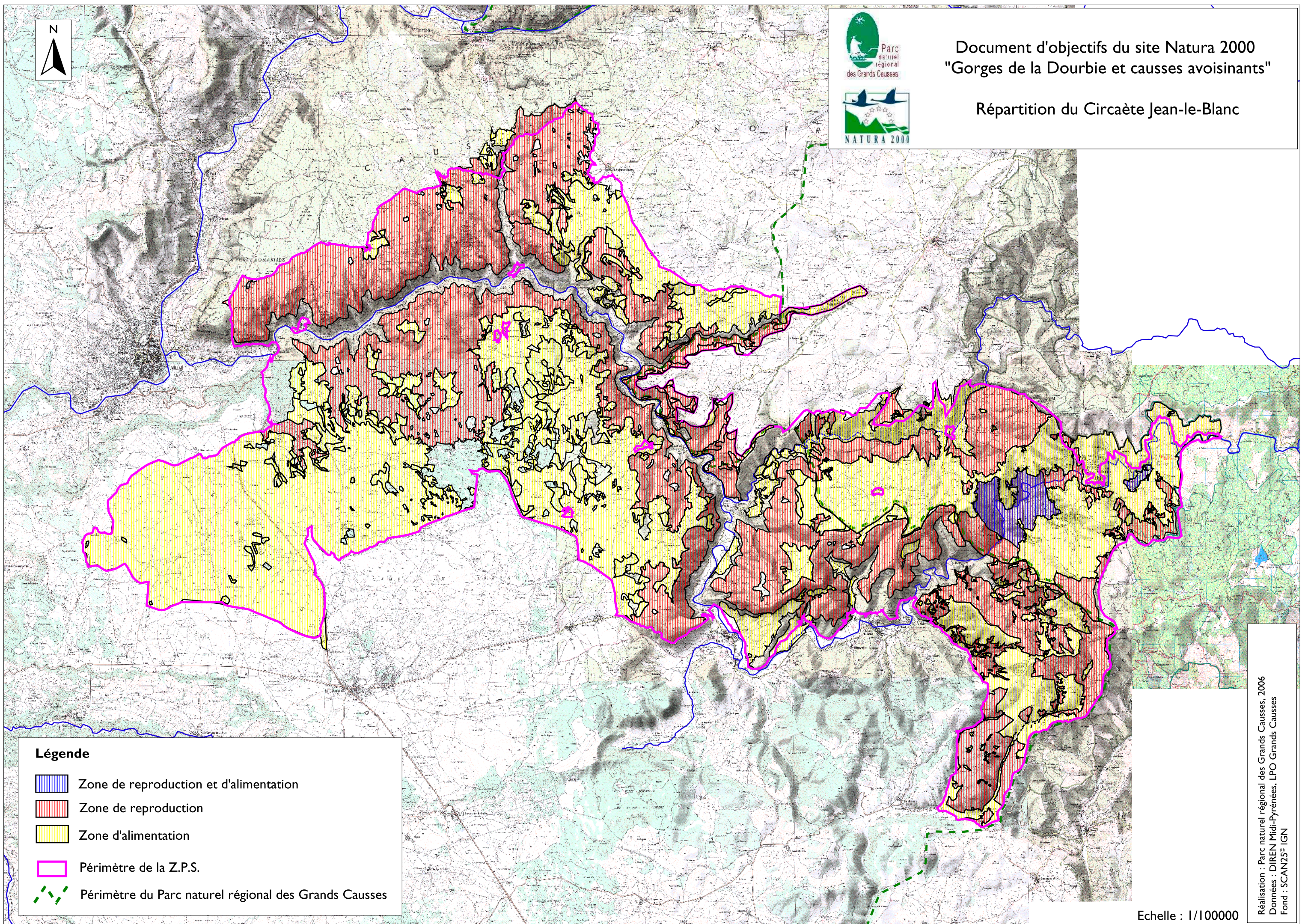
Réalisation : Parc naturel régional des Grands Causses, 2006  
Données : DIREN Midi-Pyrénées, LPO Grands Causses  
Fond : SCAN25® IGN

Echelle : 1/100000








Document d'objectifs du site Natura 2000  
"Gorges de la Dourbie et causses avoisinants"

Répartition du Circaète Jean-le-Blanc



**Légende**

-  Zone de reproduction et d'alimentation
-  Zone de reproduction
-  Zone d'alimentation
-  Périmètre de la Z.P.S.
-  Périmètre du Parc naturel régional des Grands Causses

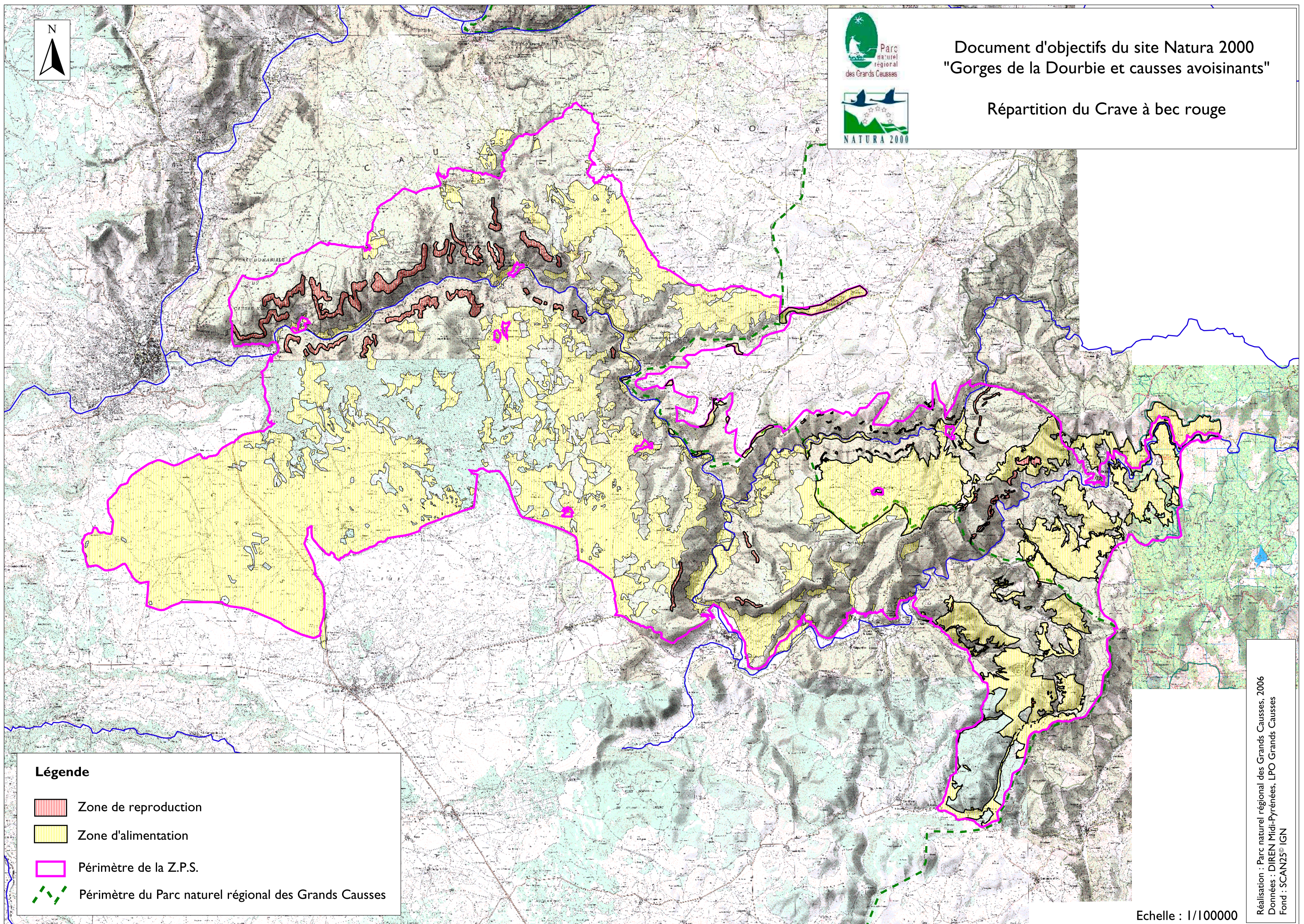
Echelle : 1/100000









Document d'objectifs du site Natura 2000  
"Gorges de la Dourbie et causses avoisinants"

Répartition du Crave à bec rouge



**Légende**

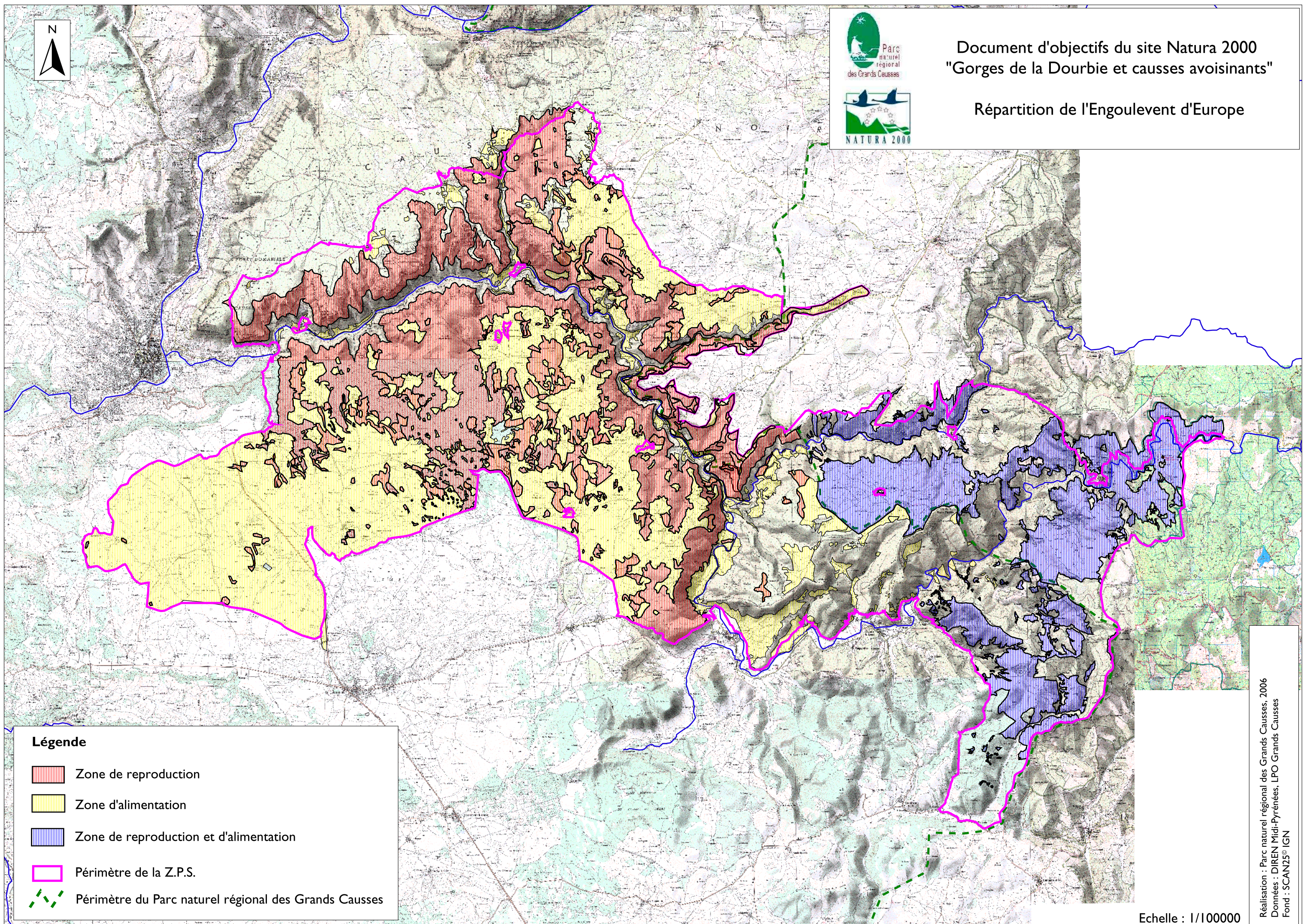
-  Zone de reproduction
-  Zone d'alimentation
-  Périmètre de la Z.P.S.
-  Périmètre du Parc naturel régional des Grands Causses

Echelle : 1/100000








Document d'objectifs du site Natura 2000  
"Gorges de la Dourbie et causses avoisinants"

Répartition de l'Engoulevent d'Europe



**Légende**

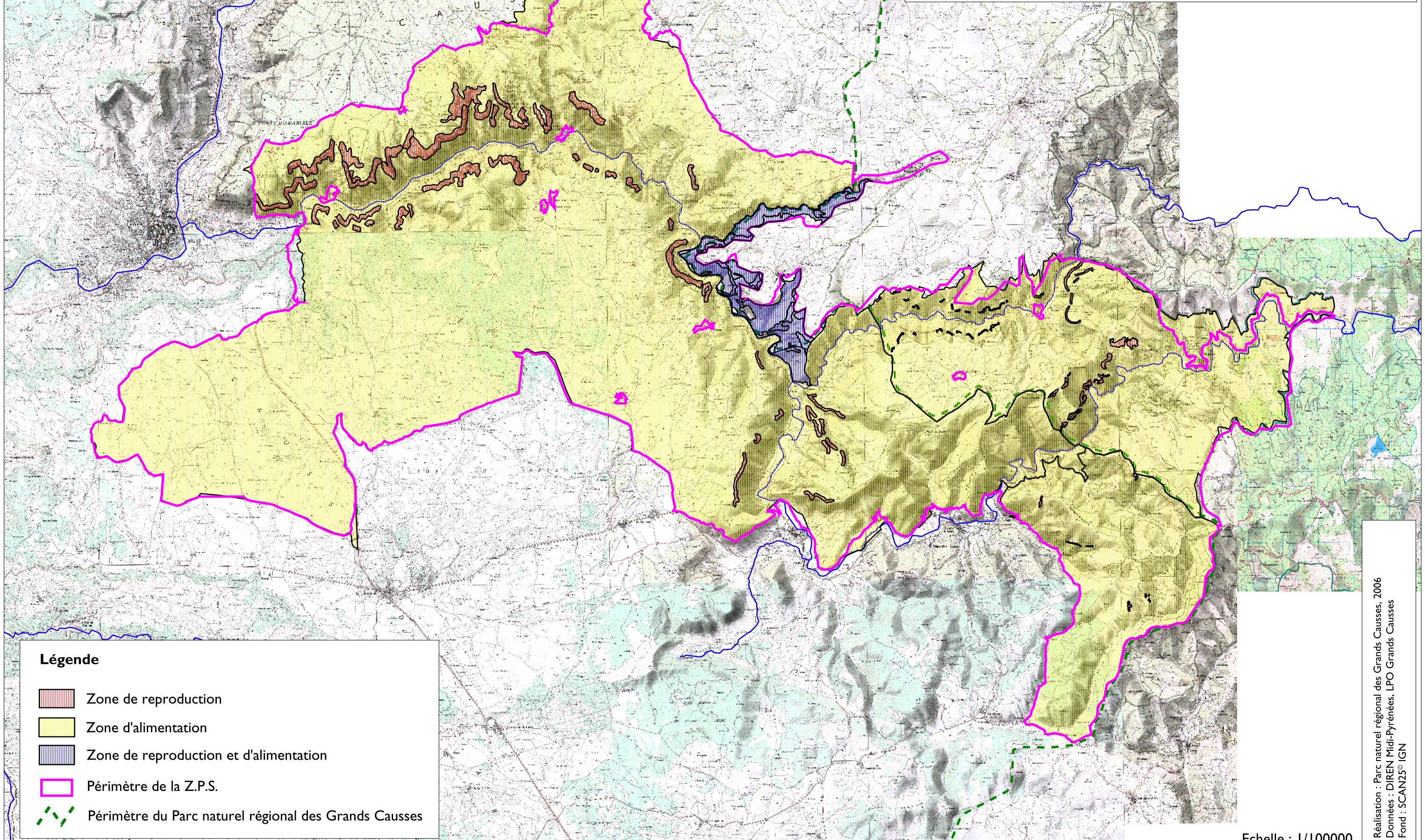
-  Zone de reproduction
-  Zone d'alimentation
-  Zone de reproduction et d'alimentation
-  Périmètre de la Z.P.S.
-  Périmètre du Parc naturel régional des Grands Causses

Echelle : 1/100000








Document d'objectifs du site Natura 2000  
"Gorges de la Dourbie et causses avoisinants"

Répartition du Faucon pèlerin



**Légende**

-  Zone de reproduction
-  Zone d'alimentation
-  Zone de reproduction et d'alimentation
-  Périmètre de la Z.P.S.
-  Périmètre du Parc naturel régional des Grands Causses

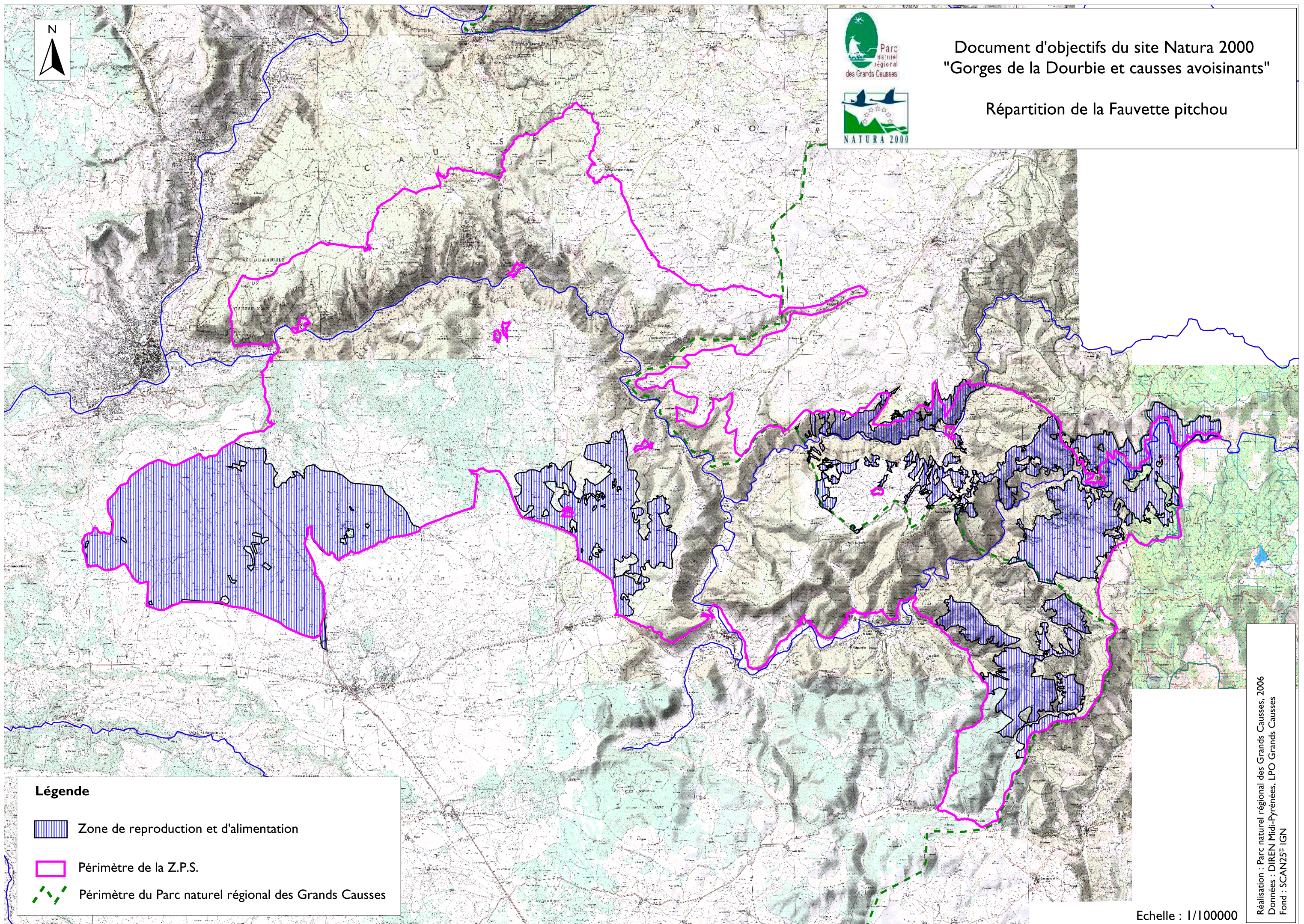
Echelle : 1/100000

Réalisation : Parc naturel régional des Grands Causses, 2006  
Données : DIREN Midi-Pyrénées, LPO Grands Causses  
Fond : SCAN25® IGN






Document d'objectifs du site Natura 2000  
"Gorges de la Dourbie et causses avoisinants"

Répartition de la Fauvette pitchou



**Légende**

-  Zone de reproduction et d'alimentation
-  Périmètre de la Z.P.S.
-  Périmètre du Parc naturel régional des Grands Causses

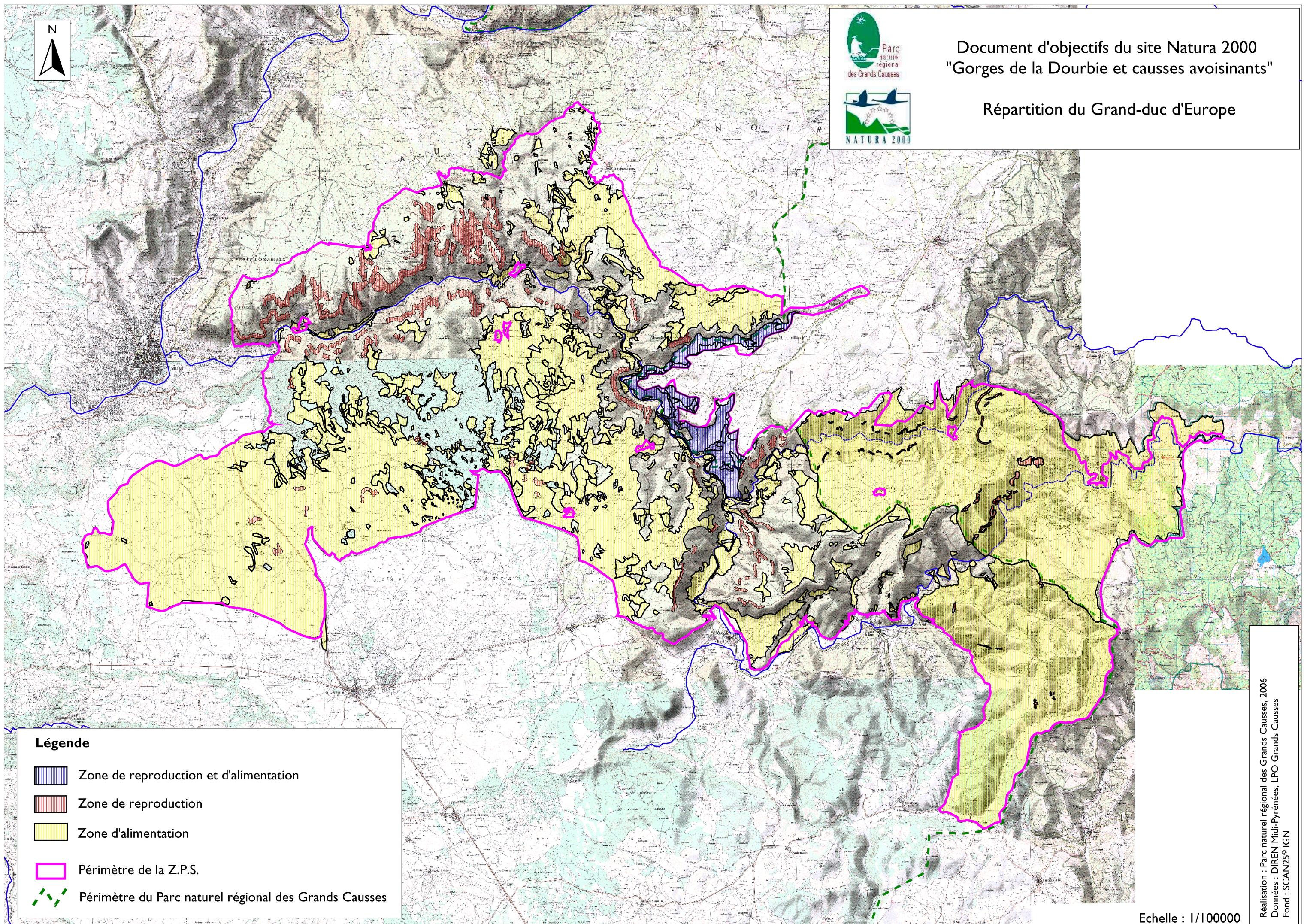
Echelle : 1/100000

Réalisation : Parc naturel régional des Grands Causses, 2006  
Données : DIREN Midi-Pyrénées, LPO Grands Causses  
Fond : SCAN25® IGN








Document d'objectifs du site Natura 2000  
"Gorges de la Dourbie et causses avoisinants"

Répartition du Grand-duc d'Europe



**Légende**

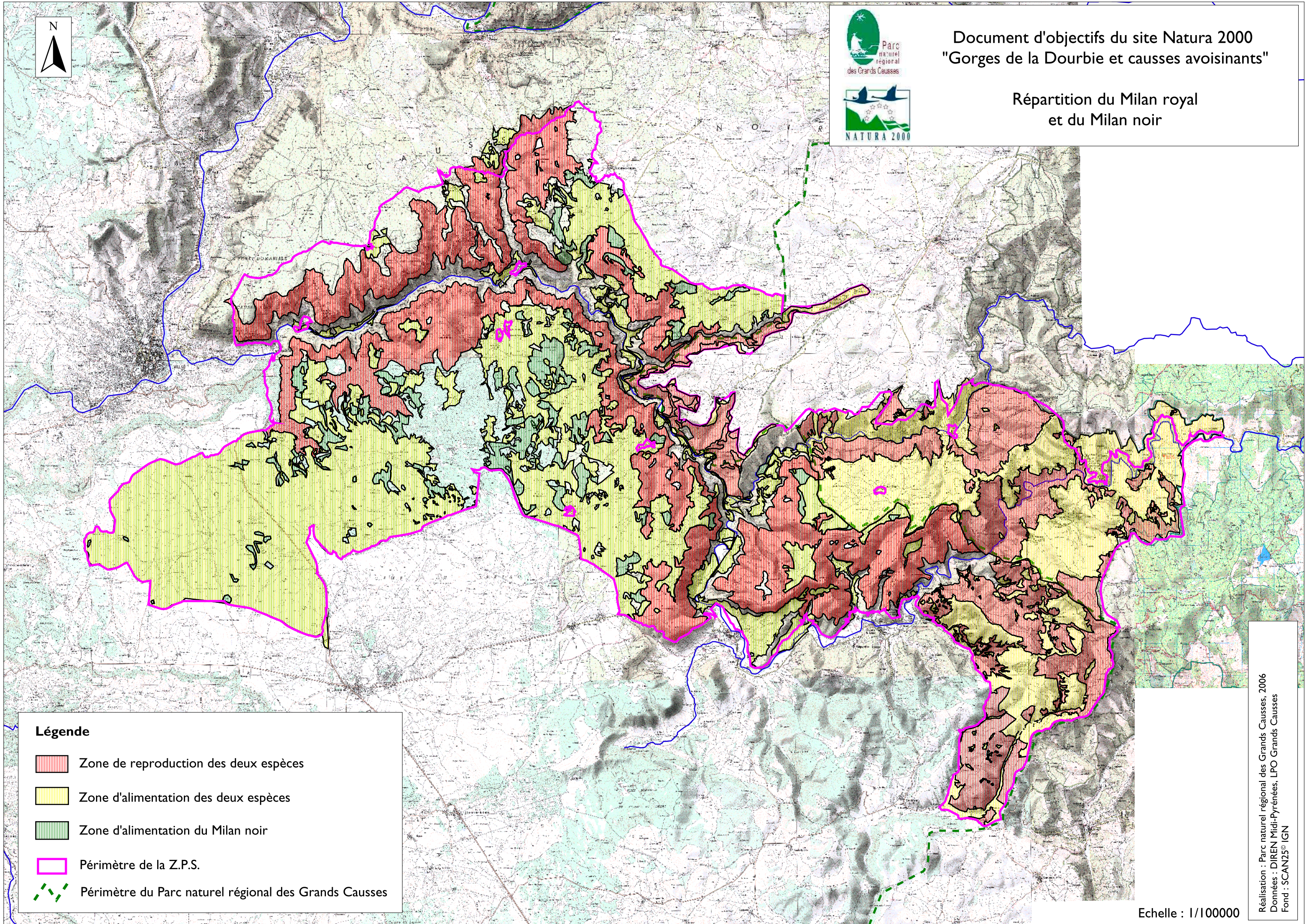
-  Zone de reproduction et d'alimentation
-  Zone de reproduction
-  Zone d'alimentation
-  Périmètre de la Z.P.S.
-  Périmètre du Parc naturel régional des Grands Causses

Echelle : 1/100000








Document d'objectifs du site Natura 2000  
"Gorges de la Dourbie et causses avoisinants"

Répartition du Milan royal  
et du Milan noir



**Légende**

-  Zone de reproduction des deux espèces
-  Zone d'alimentation des deux espèces
-  Zone d'alimentation du Milan noir
-  Périmètre de la Z.P.S.
-  Périmètre du Parc naturel régional des Grands Causses

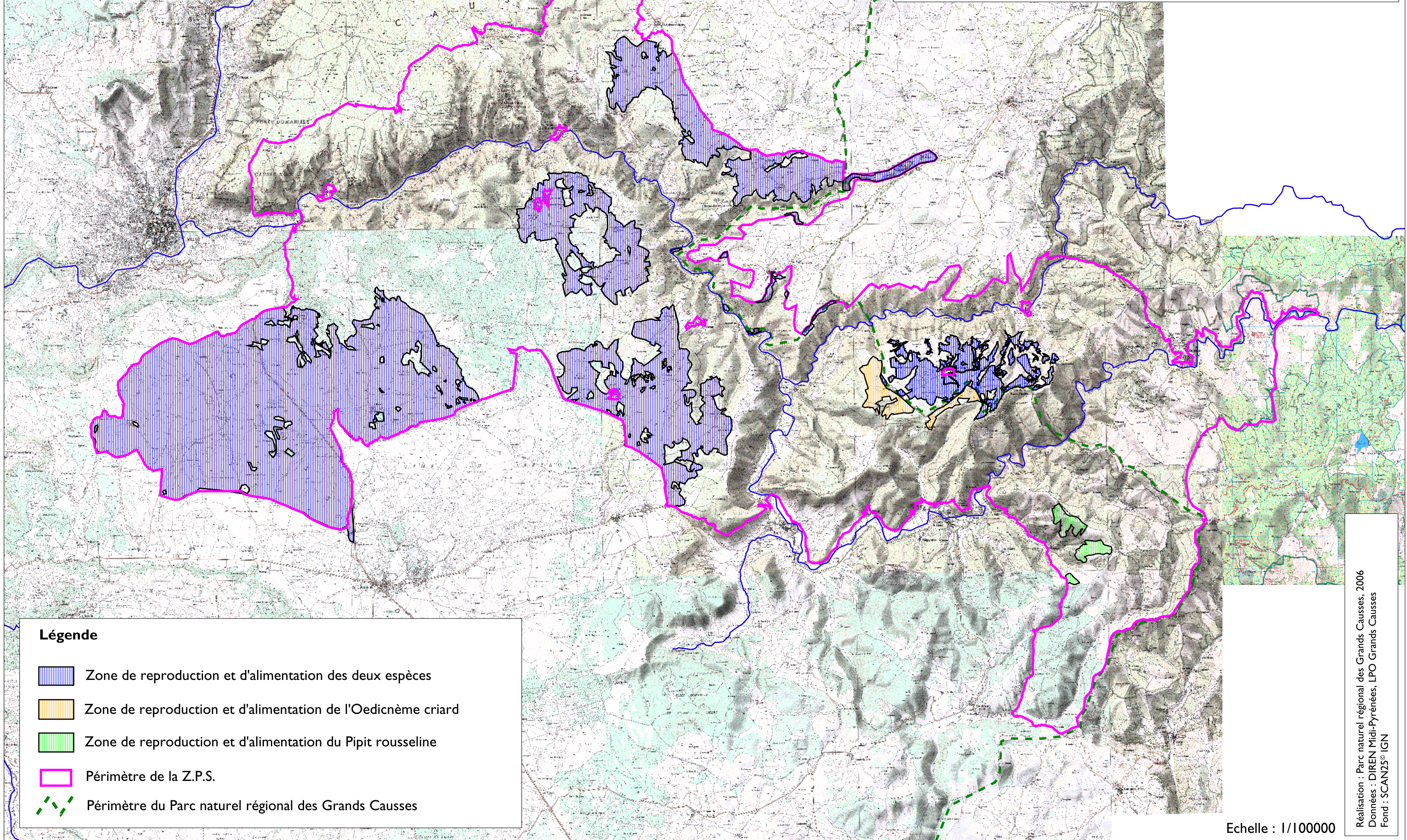
Réalisation : Parc naturel régional des Grands Causses, 2006  
Données : DIREN Midi-Pyrénées, LPO Grands Causses  
Fond : SCAN25® IGN

Echelle : 1/100000








Document d'objectifs du site Natura 2000  
"Gorges de la Dourbie et causses avoisinants"

Répartition de l'Oedicnème criard  
et du Pipit rousseline



**Légende**

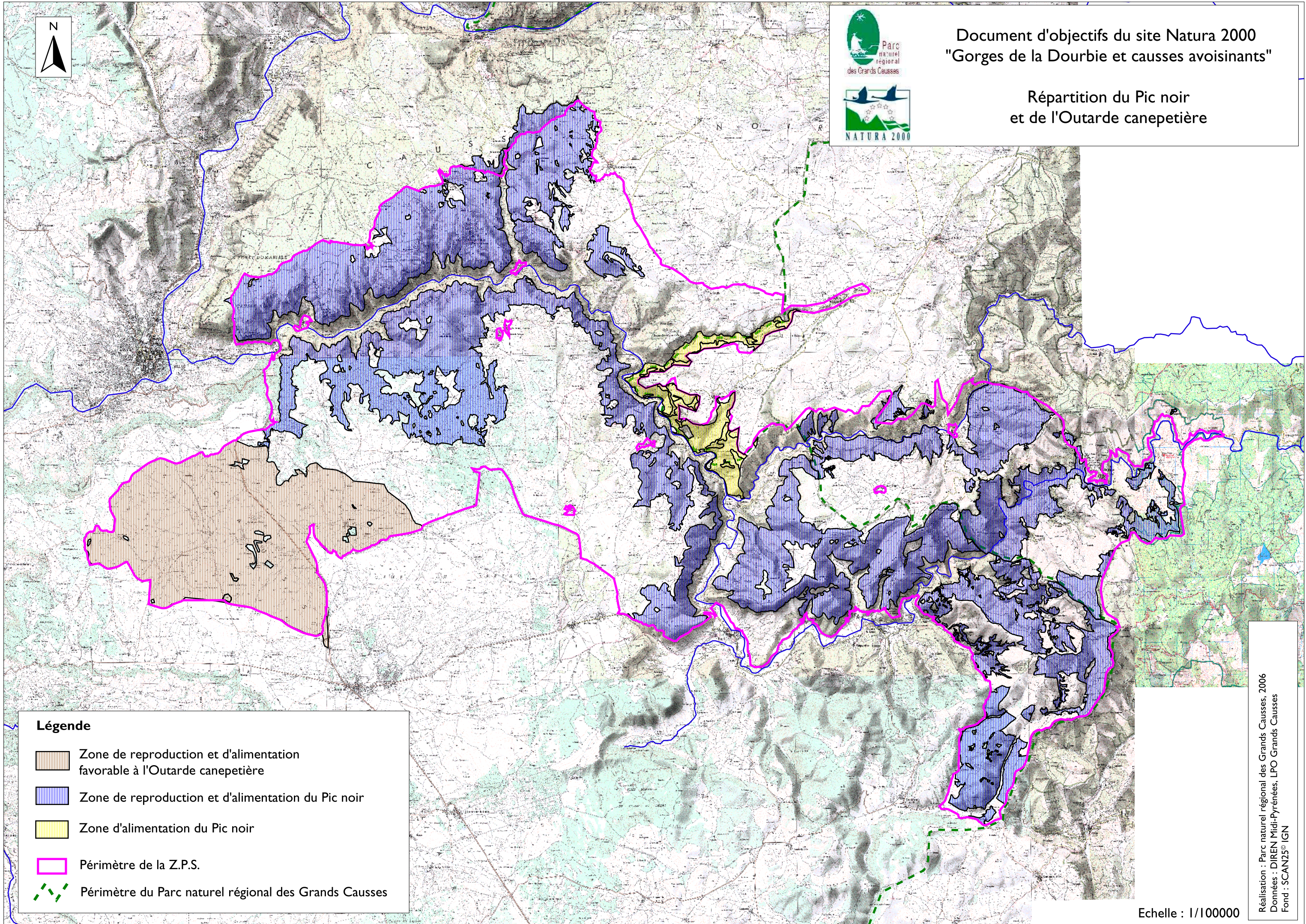
-  Zone de reproduction et d'alimentation des deux espèces
-  Zone de reproduction et d'alimentation de l'Oedicnème criard
-  Zone de reproduction et d'alimentation du Pipit rousseline
-  Périmètre de la Z.P.S.
-  Périmètre du Parc naturel régional des Grands Causses

Echelle : 1/100000








Document d'objectifs du site Natura 2000  
"Gorges de la Dourbie et causses avoisinants"

Répartition du Pic noir  
et de l'Outarde canepetière



**Légende**

-  Zone de reproduction et d'alimentation favorable à l'Outarde canepetière
-  Zone de reproduction et d'alimentation du Pic noir
-  Zone d'alimentation du Pic noir
-  Périmètre de la Z.P.S.
-  Périmètre du Parc naturel régional des Grands Causses

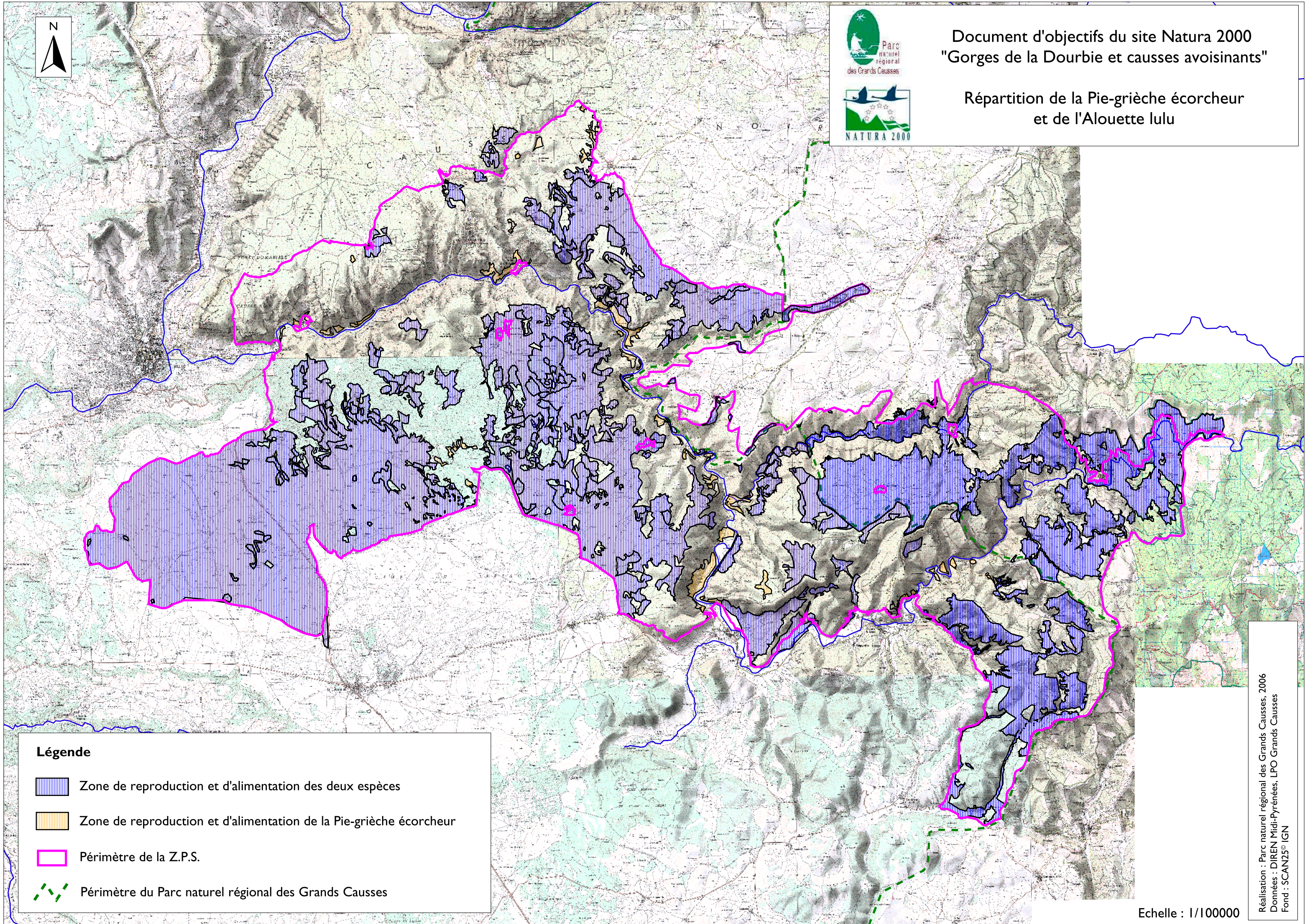
Echelle : 1/100000









Document d'objectifs du site Natura 2000  
"Gorges de la Dourbie et causses avoisinants"

Répartition de la Pie-grièche écorcheur  
et de l'Alouette lulu



**Légende**

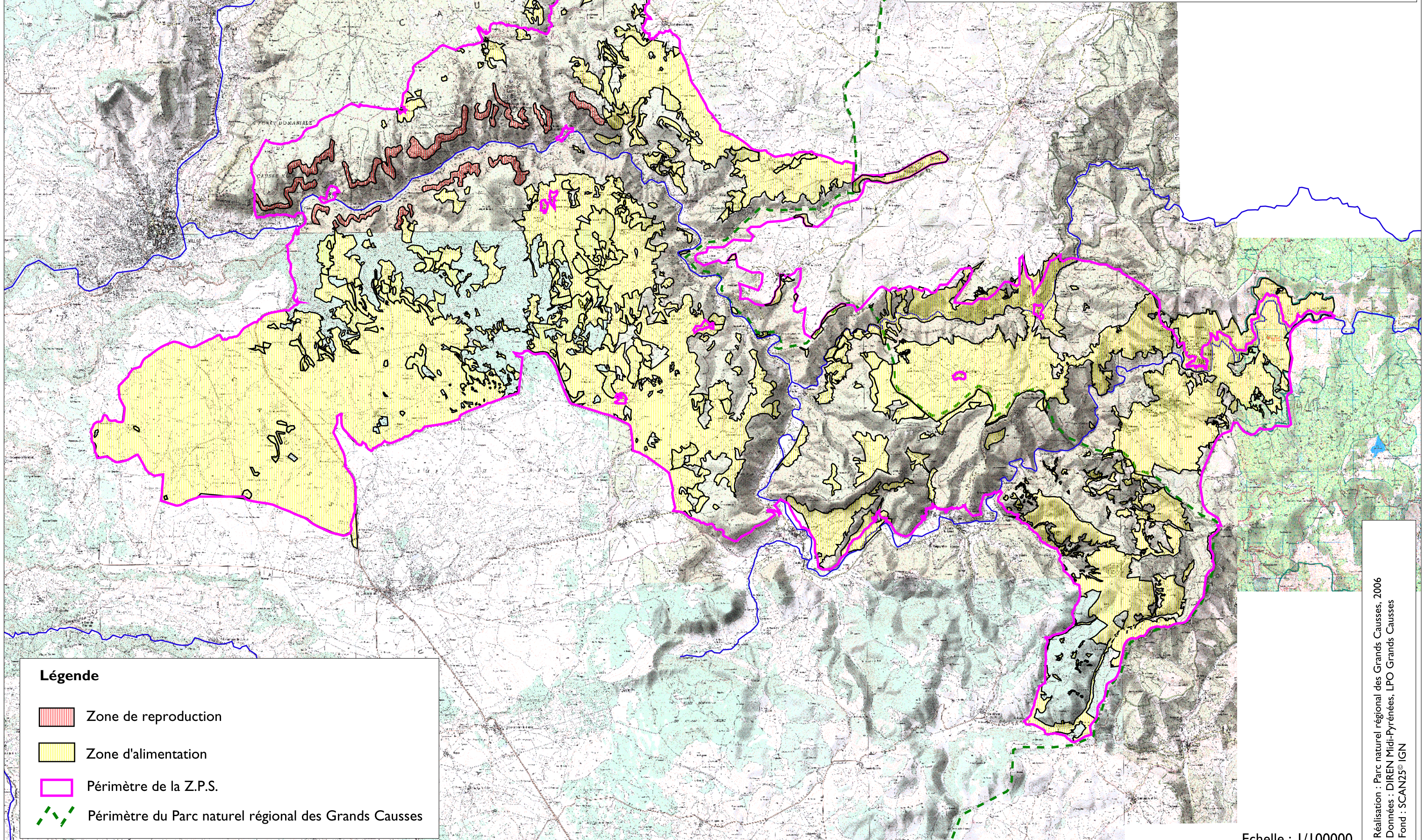
-  Zone de reproduction et d'alimentation des deux espèces
-  Zone de reproduction et d'alimentation de la Pie-grièche écorcheur
-  Périmètre de la Z.P.S.
-  Périmètre du Parc naturel régional des Grands Causses

Echelle : 1/100000







Document d'objectifs du site Natura 2000  
"Gorges de la Dourbie et causses avoisinants"

Répartition du Vautour fauve



**Légende**

-  Zone de reproduction
-  Zone d'alimentation
-  Périmètre de la Z.P.S.
-  Périmètre du Parc naturel régional des Grands Causses

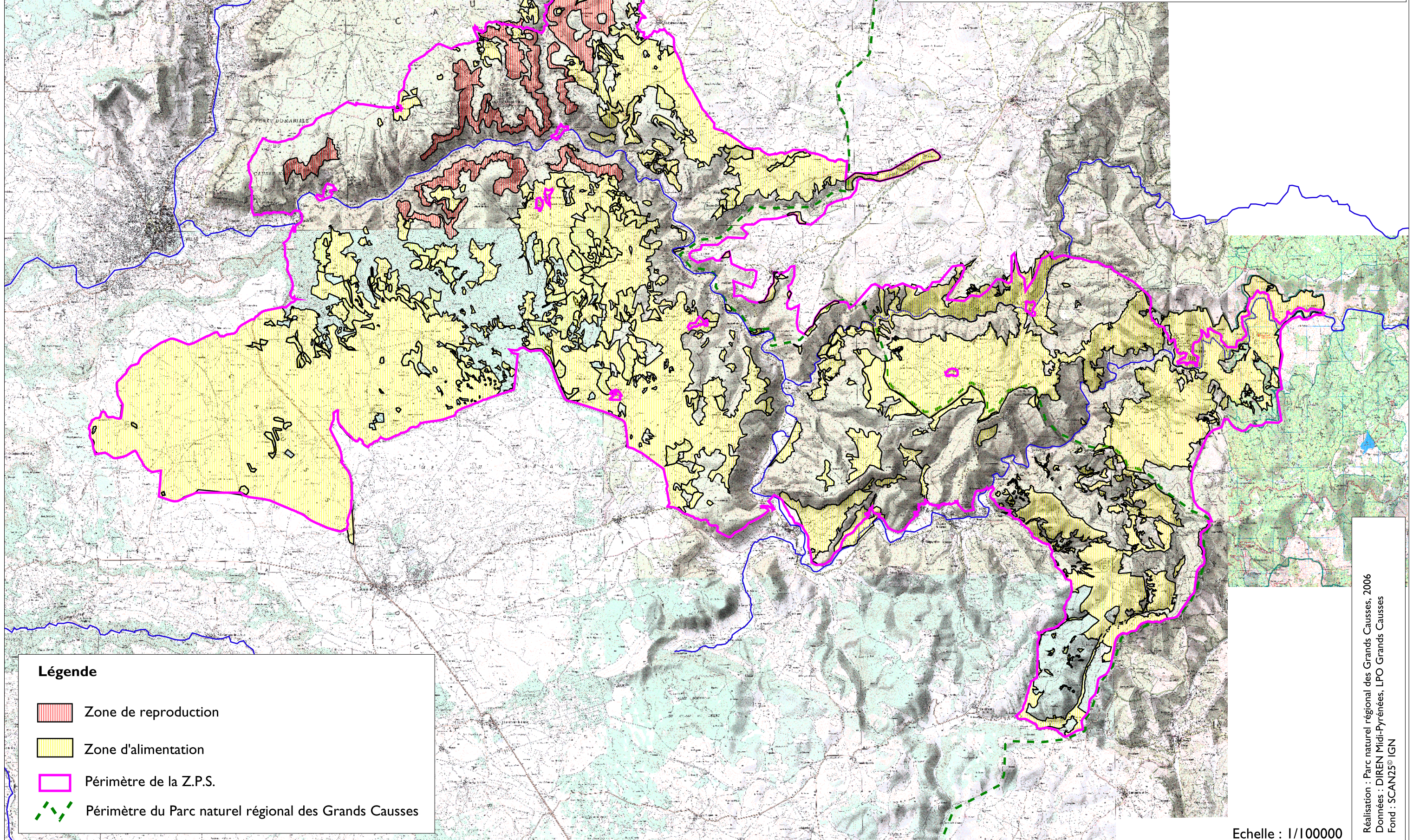
Echelle : 1/100000

Réalisation : Parc naturel régional des Grands Causses, 2006  
Données : DIREN Midi-Pyrénées, LPO Grands Causses  
Fond : SCAN25® IGN







Document d'objectifs du site Natura 2000  
"Gorges de la Dourbie et causses avoisinants"

Répartition du Vautour moine



**Légende**

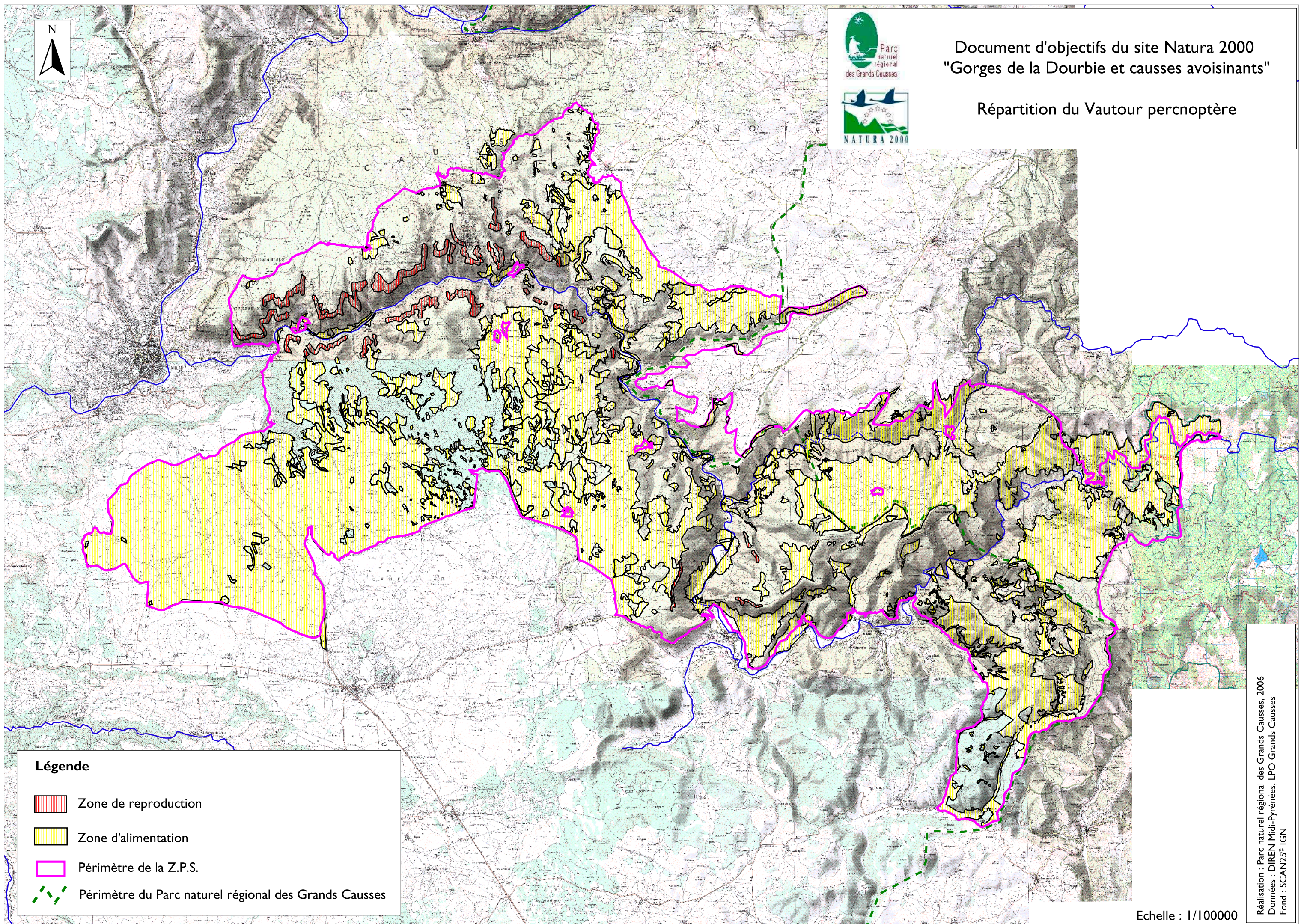
-  Zone de reproduction
-  Zone d'alimentation
-  Périmètre de la Z.P.S.
-  Périmètre du Parc naturel régional des Grands Causses

Echelle : 1/100000







Document d'objectifs du site Natura 2000  
"Gorges de la Dourbie et causses avoisinants"

Répartition du Vautour percnoptère



**Légende**

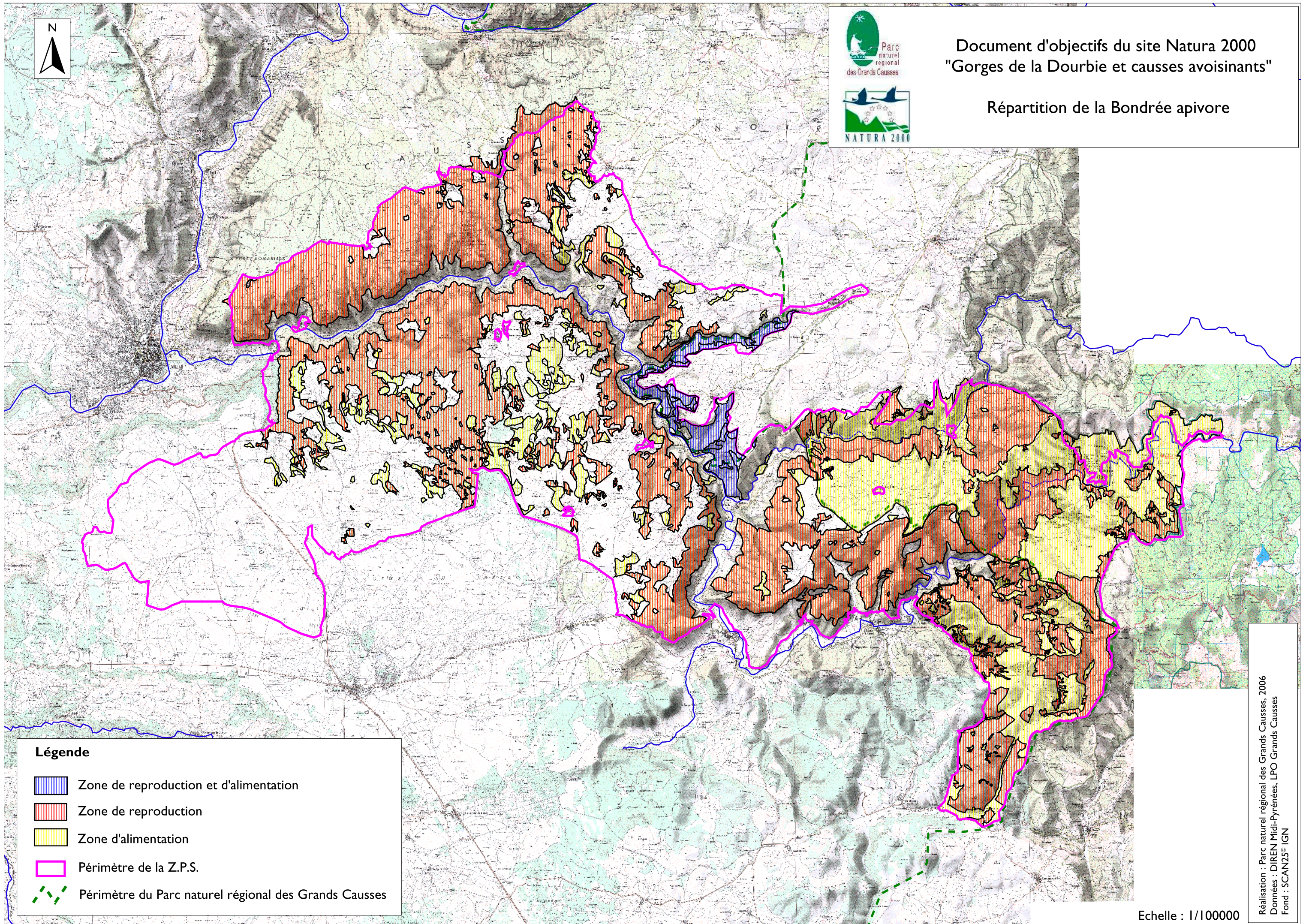
-  Zone de reproduction
-  Zone d'alimentation
-  Périmètre de la Z.P.S.
-  Périmètre du Parc naturel régional des Grands Causses

Echelle : 1/100000








Document d'objectifs du site Natura 2000  
"Gorges de la Dourbie et causses avoisinants"

Répartition de la Bondrée apivore



**Légende**

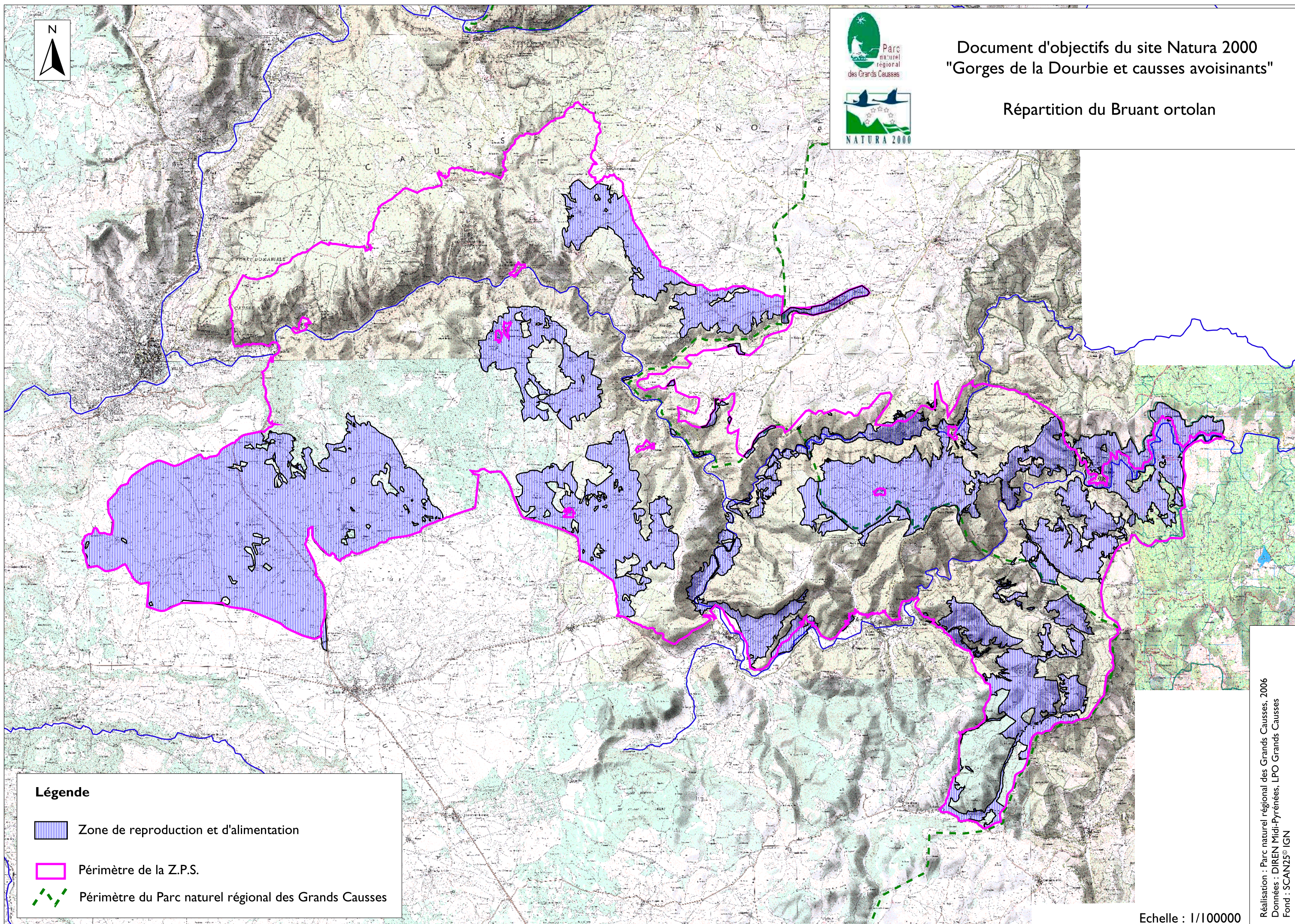
-  Zone de reproduction et d'alimentation
-  Zone de reproduction
-  Zone d'alimentation
-  Périmètre de la Z.P.S.
-  Périmètre du Parc naturel régional des Grands Causses

Echelle : 1/100000






Document d'objectifs du site Natura 2000  
"Gorges de la Dourbie et causses avoisinants"

Répartition du Bruant ortolan



**Légende**

-  Zone de reproduction et d'alimentation
-  Périmètre de la Z.P.S.
-  Périmètre du Parc naturel régional des Grands Causses

Echelle : 1/100000

Réalisation : Parc naturel régional des Grands Causses, 2006  
Données : DIREN Midi-Pyrénées, LPO Grands Causses  
Fond : SCAN25® IGN

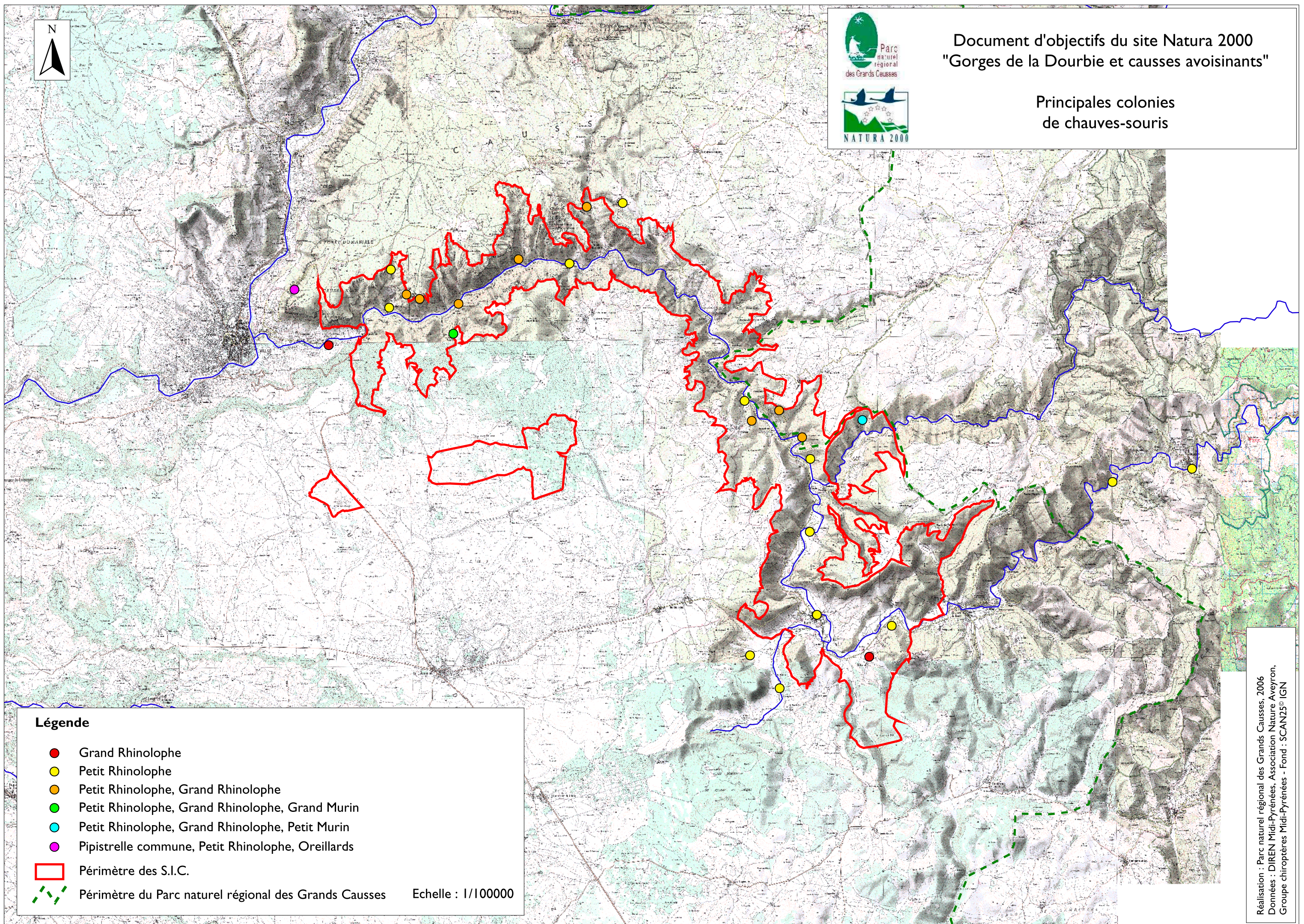
## **CARTE 7**

### **Localisation des principales colonies de chauves-souris**



Document d'objectifs du site Natura 2000  
"Gorges de la Dourbie et causses avoisinants"

Principales colonies  
de chauves-souris



**Légende**

- Grand Rhinolophe
- Petit Rhinolophe
- Petit Rhinolophe, Grand Rhinolophe
- Petit Rhinolophe, Grand Rhinolophe, Grand Murin
- Petit Rhinolophe, Grand Rhinolophe, Petit Murin
- Pipistrelle commune, Petit Rhinolophe, Oreillard
- Péri-mètre des S.I.C.
- Péri-mètre du Parc naturel régional des Grands Causses

Echelle : 1/100000



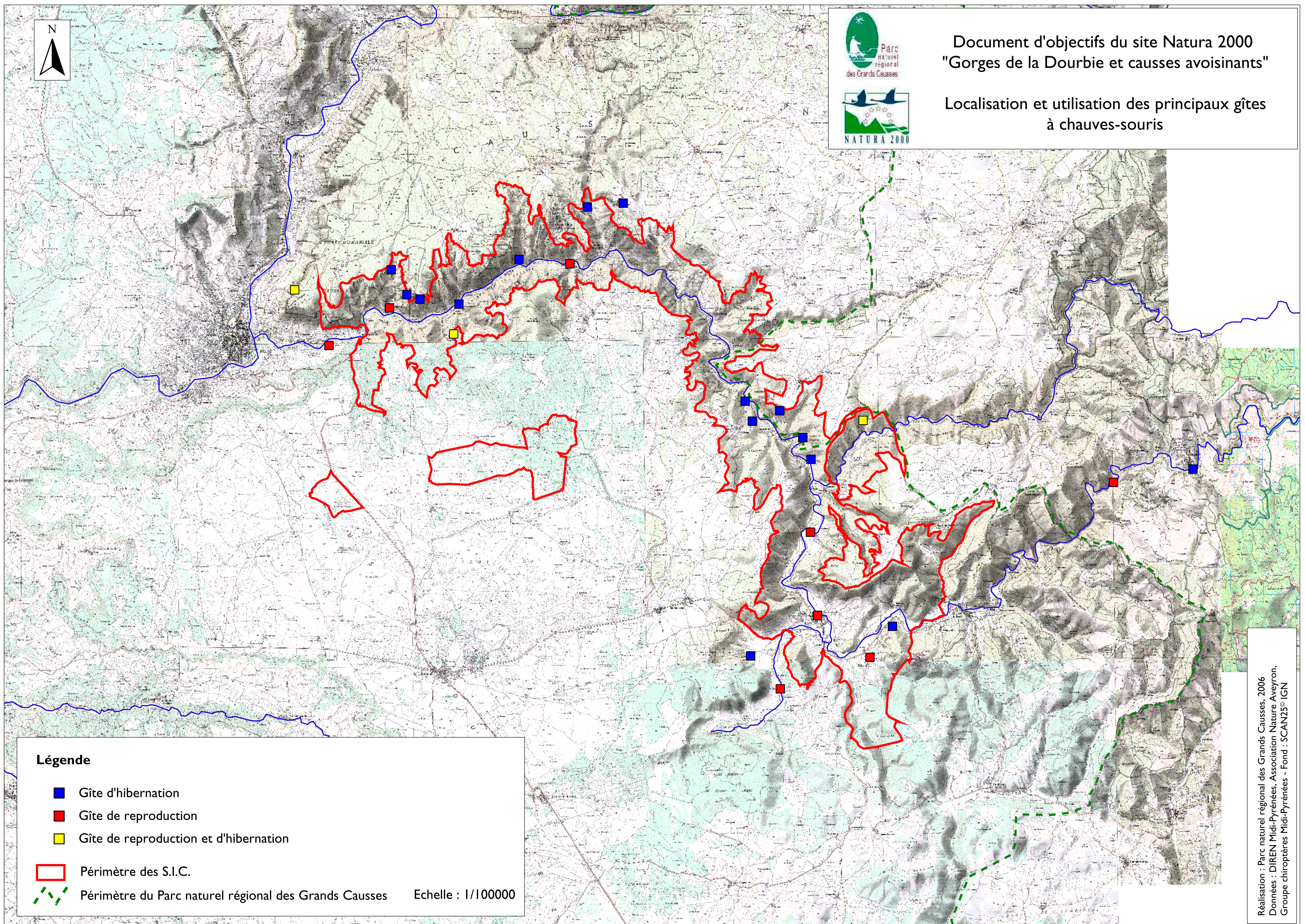
## **CARTE 8**

### **Localisation et utilisation des principaux gîtes à de chauves-souris**








Document d'objectifs du site Natura 2000  
"Gorges de la Dourbie et causses avoisinants"

Localisation et utilisation des principaux gîtes  
à chauves-souris



**Légende**

-  Gîte d'hibernation
-  Gîte de reproduction
-  Gîte de reproduction et d'hibernation
-  Périmètre des S.I.C.
-  Périmètre du Parc naturel régional des Grands Causses

Echelle : 1/100000

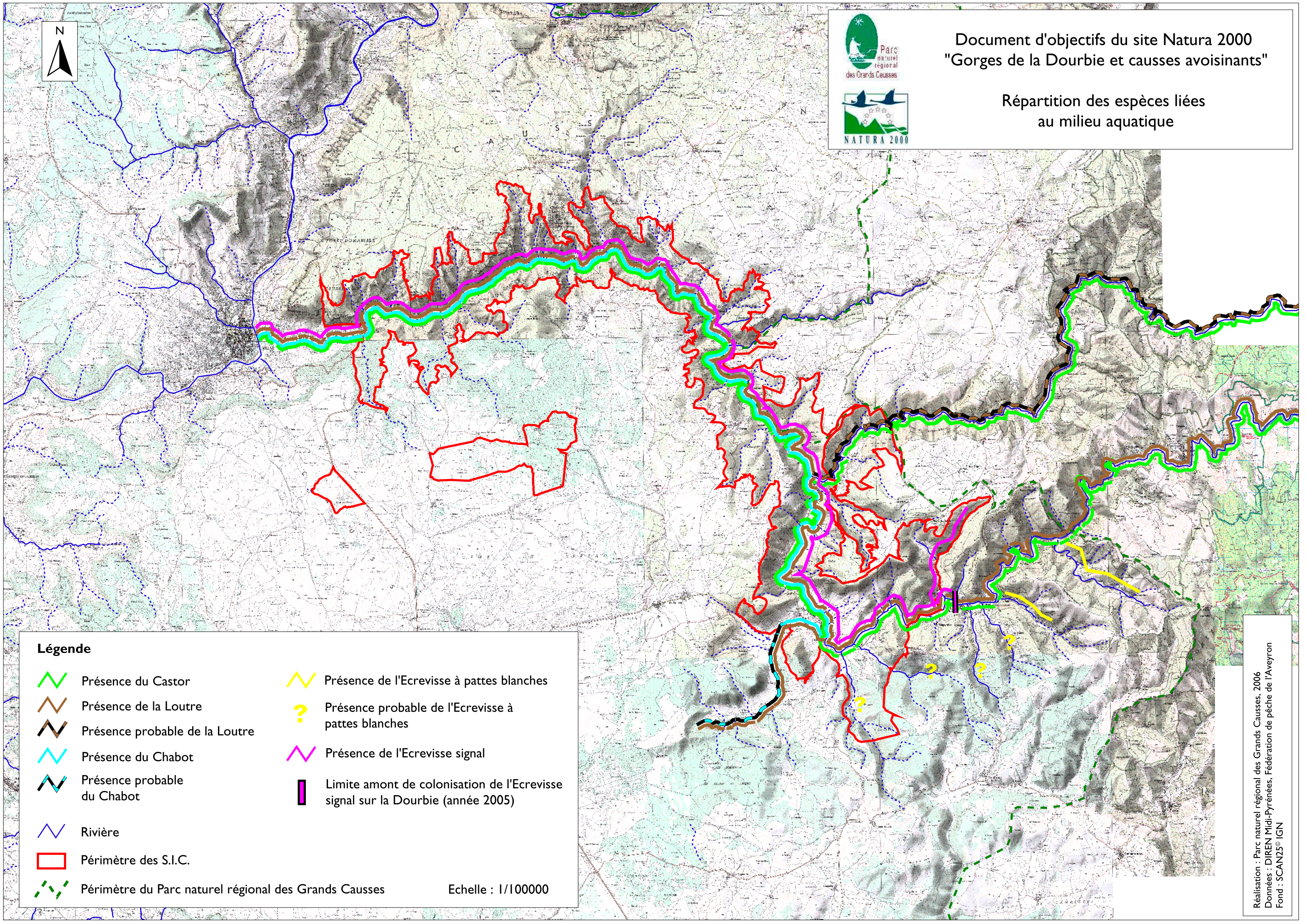
## **CARTE 9**

### **Répartition des espèces liées au milieu aquatique**



Document d'objectifs du site Natura 2000  
"Gorges de la Dourbie et causses avoisinants"

Répartition des espèces liées  
au milieu aquatique



**Légende**













































- |  |   |  |  |
|--|---|--|--|
|  | Présence du Castor                                    |  | Présence de l'Ecrevisse à pattes blanches                                      |
|  | Présence de la Loutre                                 |  | Présence probable de l'Ecrevisse à pattes blanches                             |
|  | Présence probable de la Loutre                        |  | Présence de l'Ecrevisse signal   |
|  | Présence du Chabot                                    |  | Limite amont de colonisation de l'Ecrevisse signal sur la Dourbie (année 2005) |
|  | Présence probable du Chabot                           |  |  |
|  | Rivière   |  |  |
|  | Périmètre des S.I.C.                                  |  |  |
|  | Périmètre du Parc naturel régional des Grands Causses |  |  |

Echelle : 1/100000

## **CARTES 14**

### **Exploitations agricoles**

# Légende

-  Agriculteurs du Gard
-  Aigouy
-  Alla A. (GAEC des Agalous)
-  Alla M.
-  Almes F.
-  Almes G.
-  Alvergnas
-  Armengaud (GAEC des Truels du Larzac)
-  Arnaud
-  Bové (GAEC de Saint Sauveur-Montredon)
-  Brun (GAEC des Liquisses)
-  Caron
-  Causse
-  Chauchard (GAEC de la Baume et Roumegous)
-  Coulon (GAEC del Piboul)
-  Dufour
-  Fabre
-  Ferlet (GAEC des Volcans)
-  Finiel (GAEC de Lamayou)
-  Foulquie
-  Froment (EARL Froment)
-  Fronzes
-  Galtier
-  Gayraud (GAEC du Serre)
-  Gellot
-  Gely F. (GAEC de Navas)
-  Gely M. (GAEC des Bouteillettes)
-  Gregoire (GAEC de Brunas)
-  Grezes (GAEC des Aumières Hautes)
-  Guiraud (GAEC de la Blaquièrre)
-  Jammes (GAEC des Combets du Larzac)
-  Jaoul (GAEC du Liquier)
-  Jean
-  Juanaberrria (GAEC des Cévennes)
-  Julian
-  Lafon S.
-  Lafon Y.
-  Lagarde
-  Laurents
-  Laval (GAEC des Trois Rivières)
-  Le Vacher
-  Popper et Crèche
-  Bouty
-  Mazel












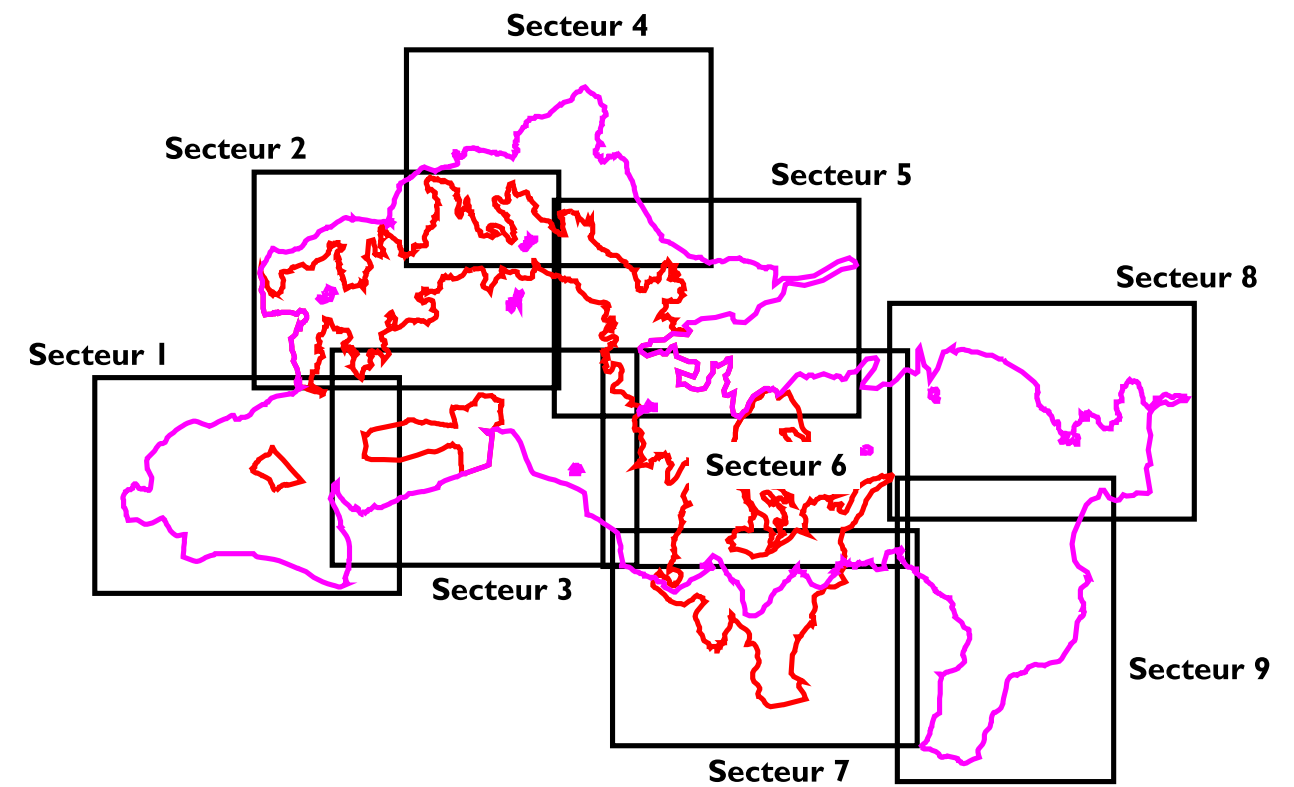


-  Lemaine
-  Loye (EARL de Panicaut)
-  Lunet de la Malène
-  Maille F.
-  Maille R.
-  Maille L. (GAEC de Potensac)
-  Malzac
-  Masson
-  Maury
-  Mialane (GAEC de Réfregiers)
-  Miquel
-  Muret
-  Nakich
-  Pages
-  Parenti (GAEC de Roque Caylus)
-  Parsy (GAEC du Nord Larzac)
-  Peres
-  Poukol (GAEC de l'Ayral)
-  Privat
-  Rae (GAEC de la Paumière)
-  Reversat (GAEC de Sauvebiau)
-  Reyes
-  Robert L.
-  Robert B.
-  Roqueirol
-  Rouvier
-  Sanchez Mateo
-  Sauveplane D.
-  Sauveplane R.
-  Saux Picart
-  Souyris
-  Thelen (GAEC du Larzac)
-  Triaire
-  Valdeyron (GAEC de Rouviac)
-  Valette
-  Vergues
-  Viala D.
-  Viala A. (GAEC de Lubac)
-  Vidal T.
-  Vidal R.
-  Viviez de Chattelard (SCEA de Beauvoisin)
-  Second
-  Figuière
-  Carrière

Tableau d'assemblage pour la Z.P.S. et les S.I.C.

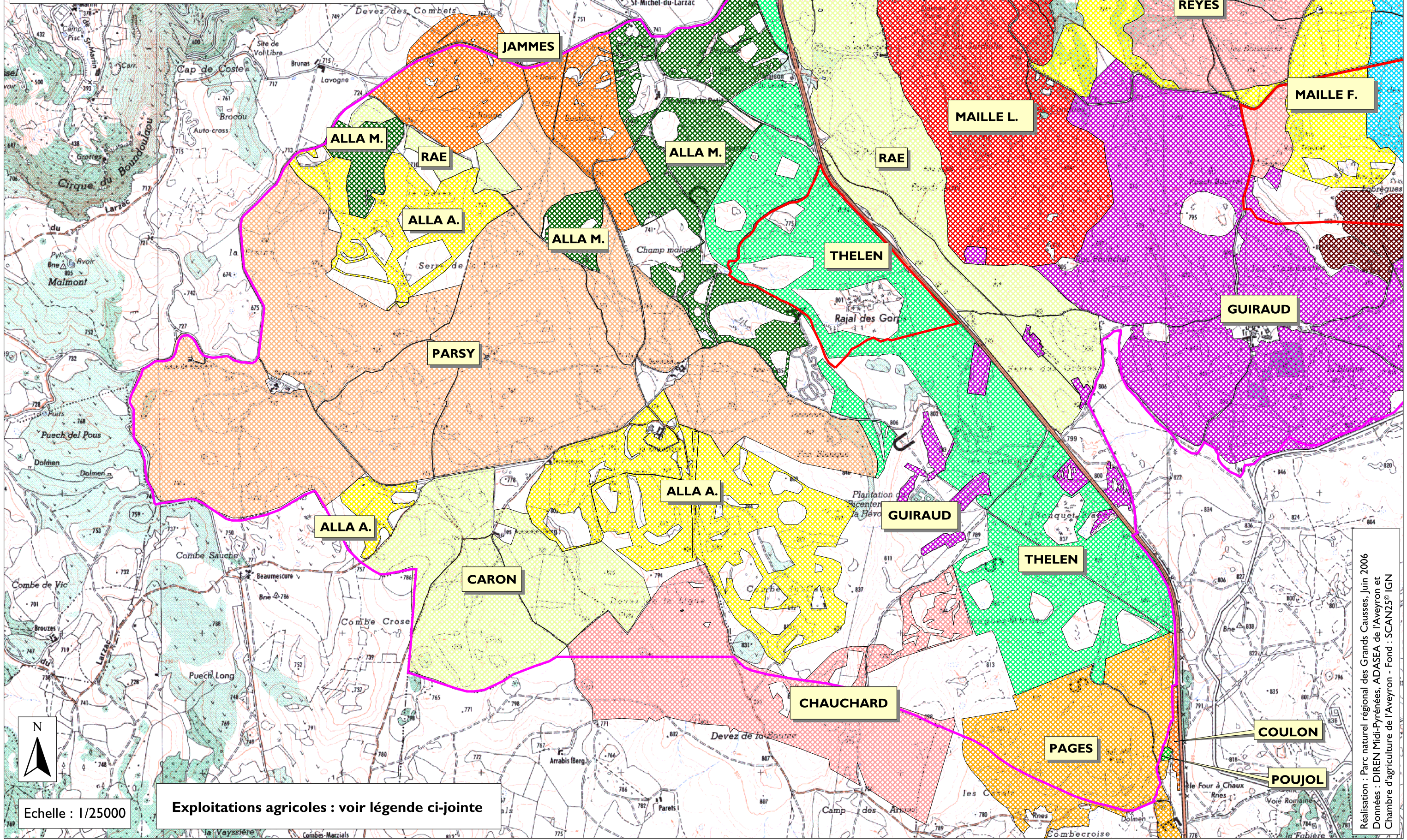


-  Périmètre de la Z.P.S.
-  Périmètre des pSIC



# Document d'objectifs du site Natura 2000 "Gorges de la Dourbie et causses avoisinants"

## Exploitations agricoles Secteur I



Echelle : 1/25000

Exploitations agricoles : voir légende ci-jointe

Réalisation : Parc naturel régional des Grands Causses, Juin 2006  
Données : DIREN Midi-Pyrénées, ADASEA de l'Aveyron et  
Chambre d'agriculture de l'Aveyron - Fond : SCAN25© IGN



Document d'objectifs du site Natura 2000  
"Gorges de la Dourbie et causses avoisinants"

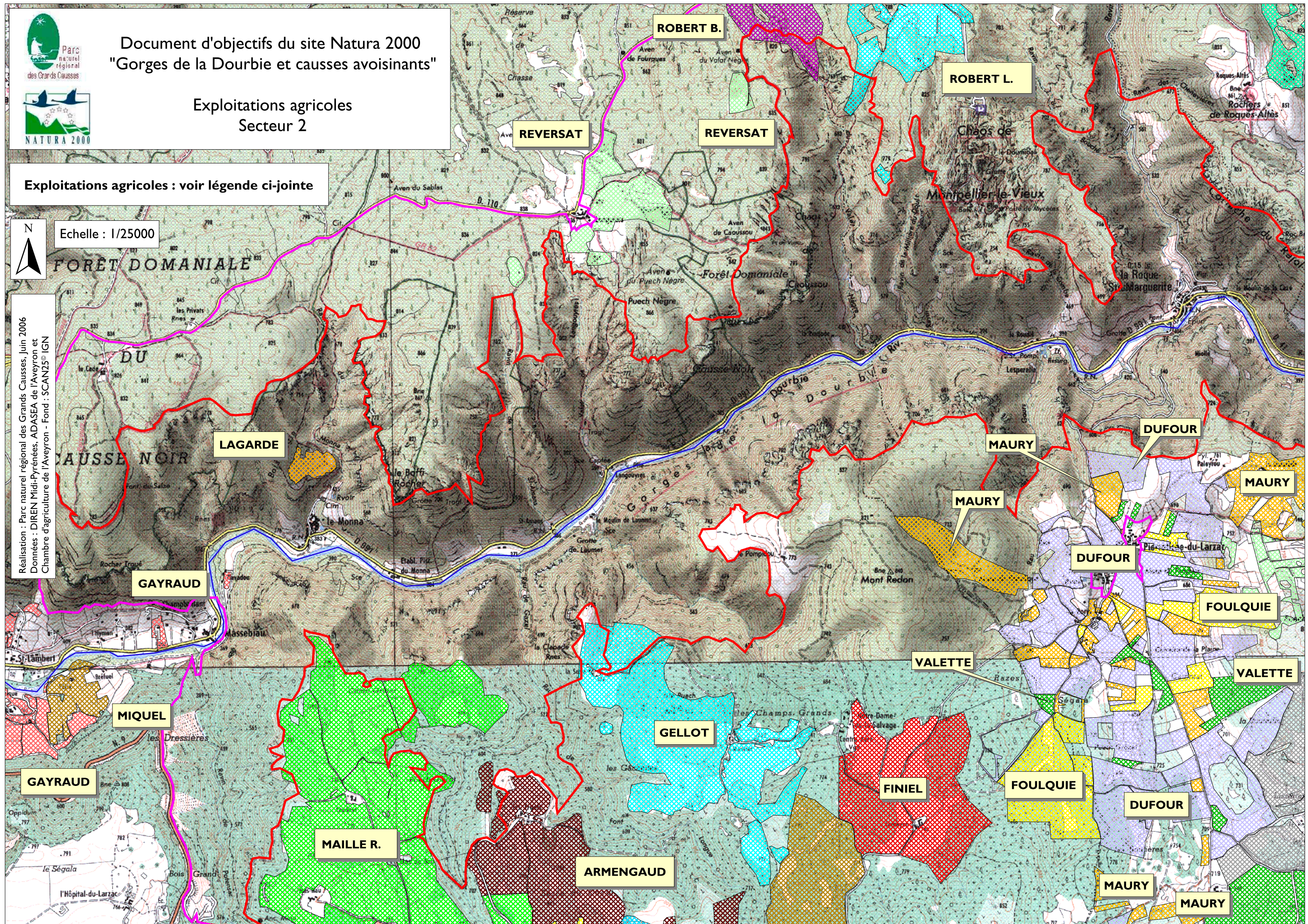
Exploitations agricoles  
Secteur 2

Exploitations agricoles : voir légende ci-jointe

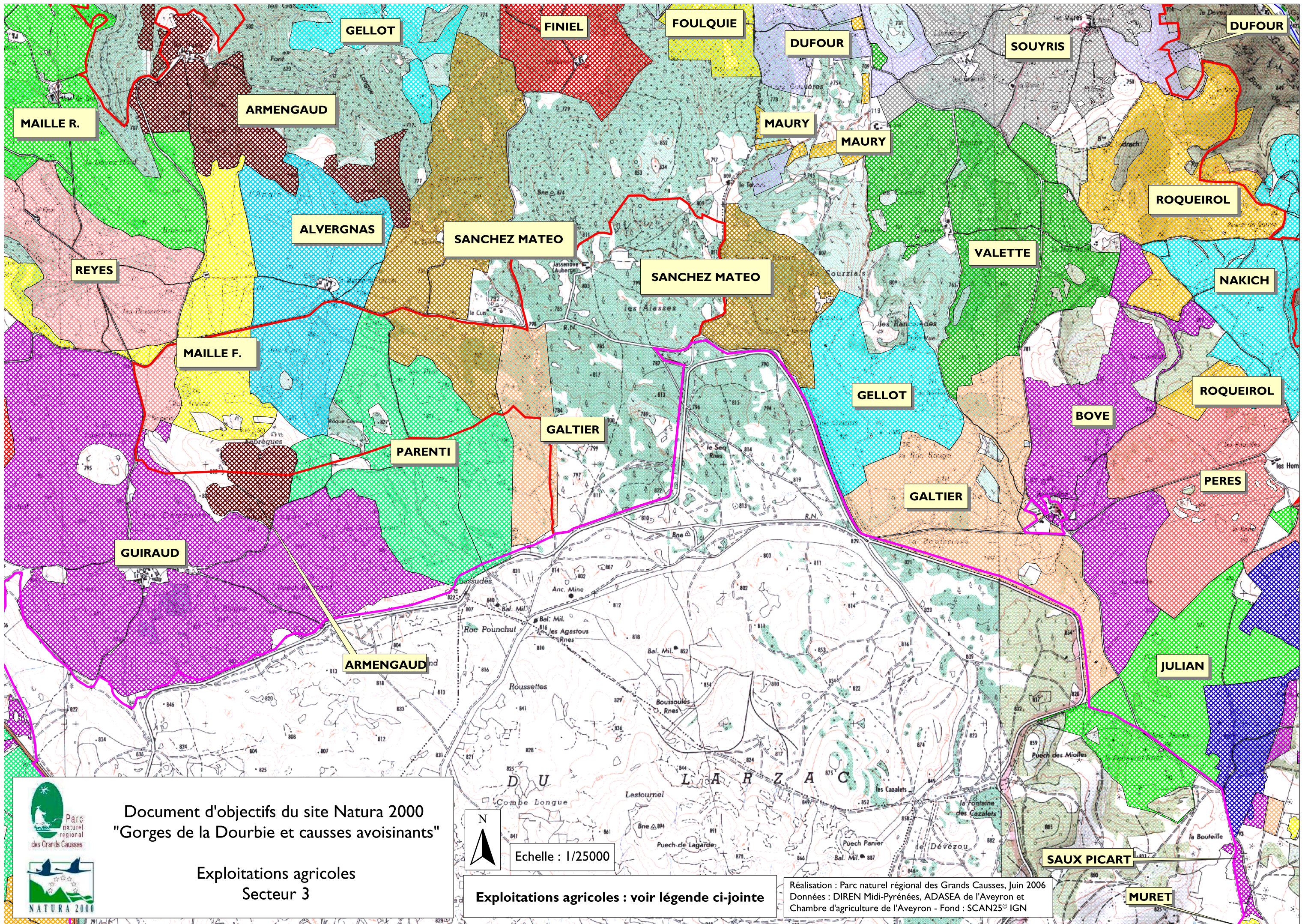
Echelle : 1/25000



Réalisation : Parc naturel régional des Grands Causses, Juin 2006  
Données : DIREN Midi-Pyrénées, ADASEA de l'Aveyron et  
Chambre d'agriculture de l'Aveyron - Fond : SCAN25© IGN







Document d'objectifs du site Natura 2000  
"Gorges de la Dourbie et causses avoisinants"

Exploitations agricoles  
Secteur 3



Echelle : 1/25000

Exploitations agricoles : voir légende ci-jointe

Réalisation : Parc naturel régional des Grands Causses, Juin 2006  
Données : DIREN Midi-Pyrénées, ADASEA de l'Aveyron et  
Chambre d'agriculture de l'Aveyron - Fond : SCAN25® IGN



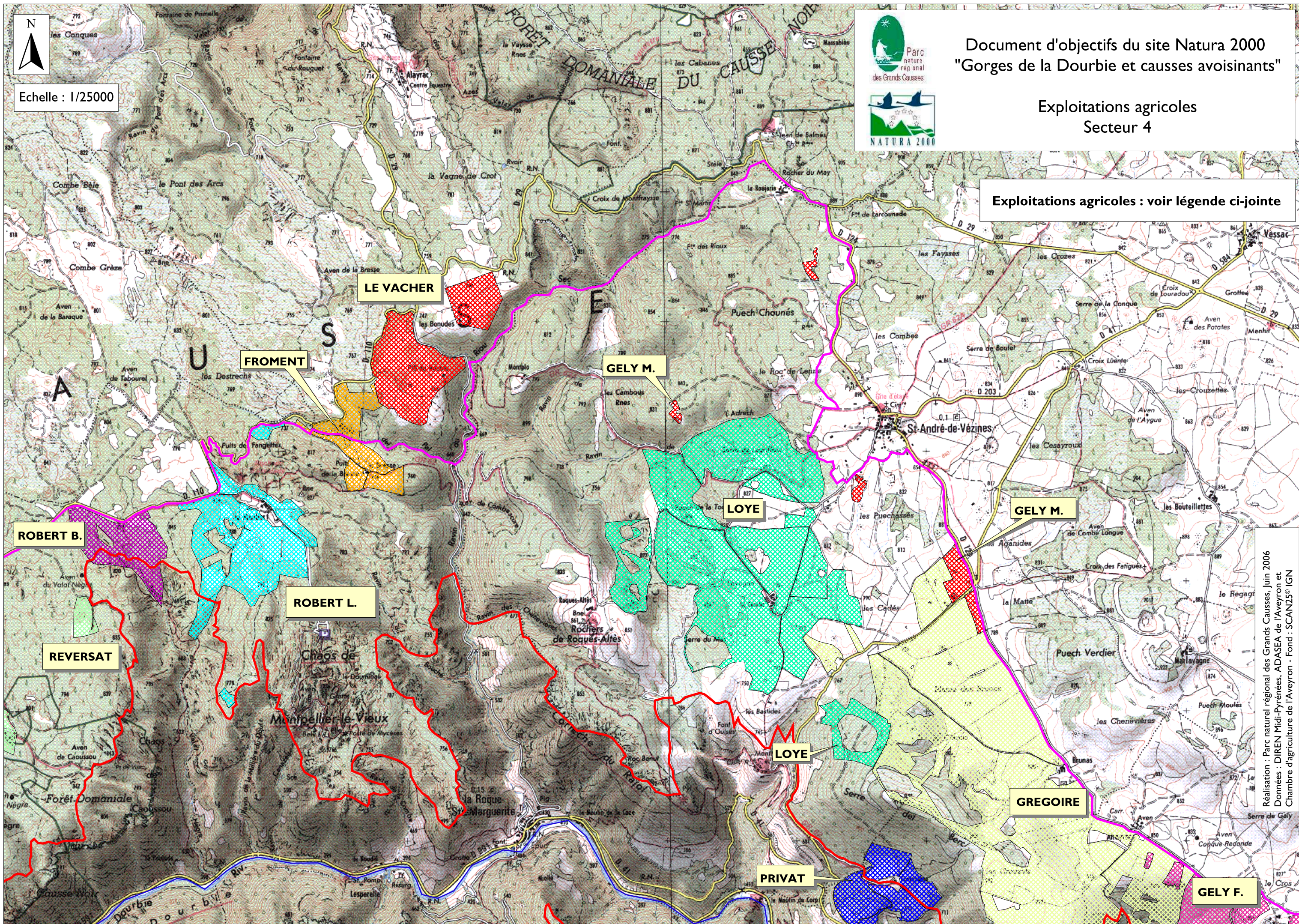
Echelle : 1/25000



# Document d'objectifs du site Natura 2000 "Gorges de la Dourbie et causses avoisinants"

## Exploitations agricoles Secteur 4

Exploitations agricoles : voir légende ci-jointe

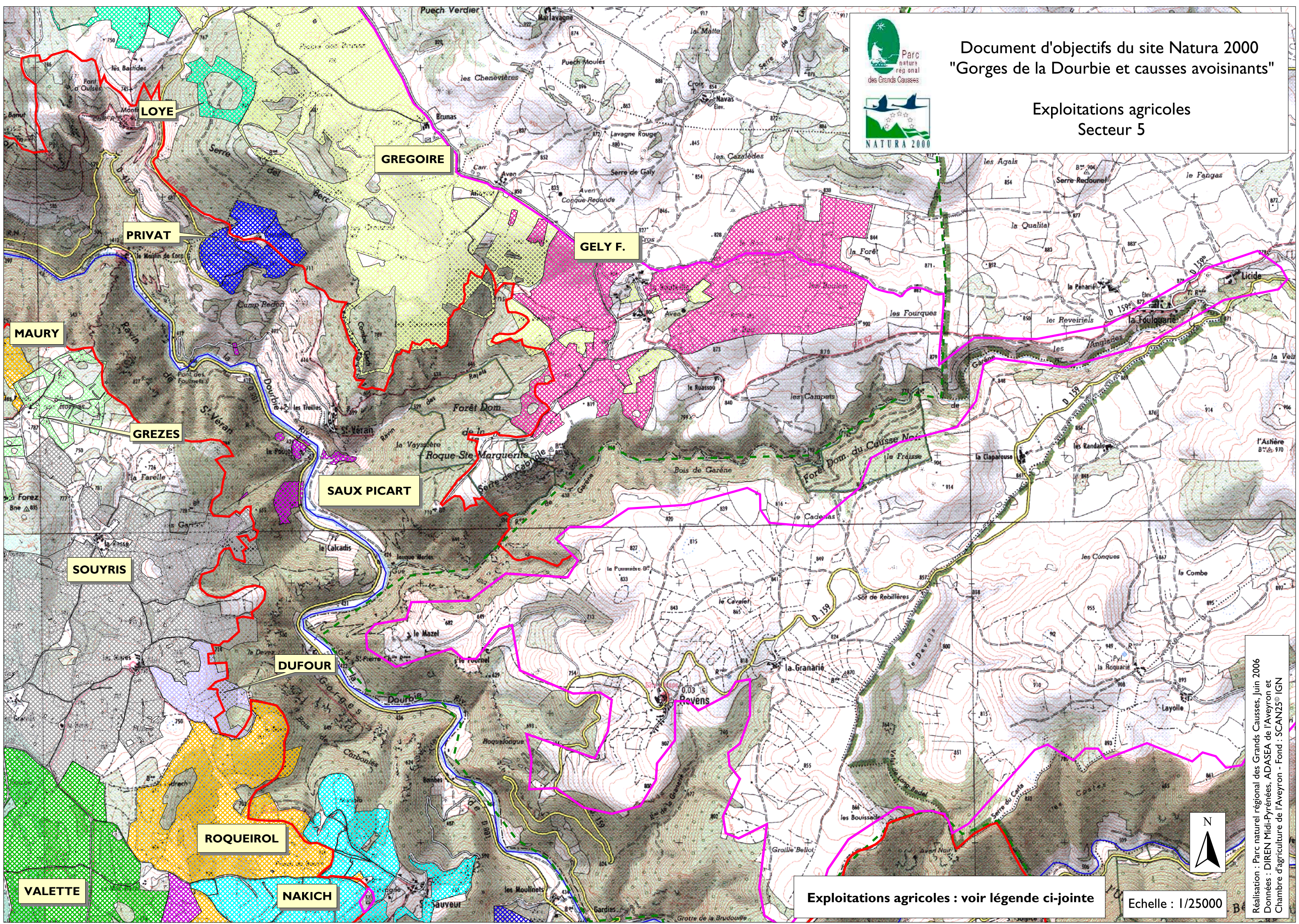


Réalisation : Parc naturel régional des Grands Causses, Juin 2006  
Données : DIREN Midi-Pyrénées, ADASEA de l'Aveyron et  
Chambre d'agriculture de l'Aveyron - Fond : SCAN25 © IGN



Document d'objectifs du site Natura 2000  
"Gorges de la Dourbie et causses avoisinants"

Exploitations agricoles  
Secteur 5



Exploitations agricoles : voir légende ci-jointe

Echelle : 1/25000



Réalisation : Parc naturel régional des Grands Causses, Juin 2006  
Données : DIREN Midi-Pyrénées, ADASEA de l'Aveyron et  
Chambre d'agriculture de l'Aveyron - Fond : SCAN25® IGN

Réalisation : Parc naturel régional des Grands Causses, Juin 2006  
Données : DIREN Midi-Pyrénées, ADASEA de l'Aveyron et  
Chambre d'agriculture de l'Aveyron - Fond : SCAN25® IGN

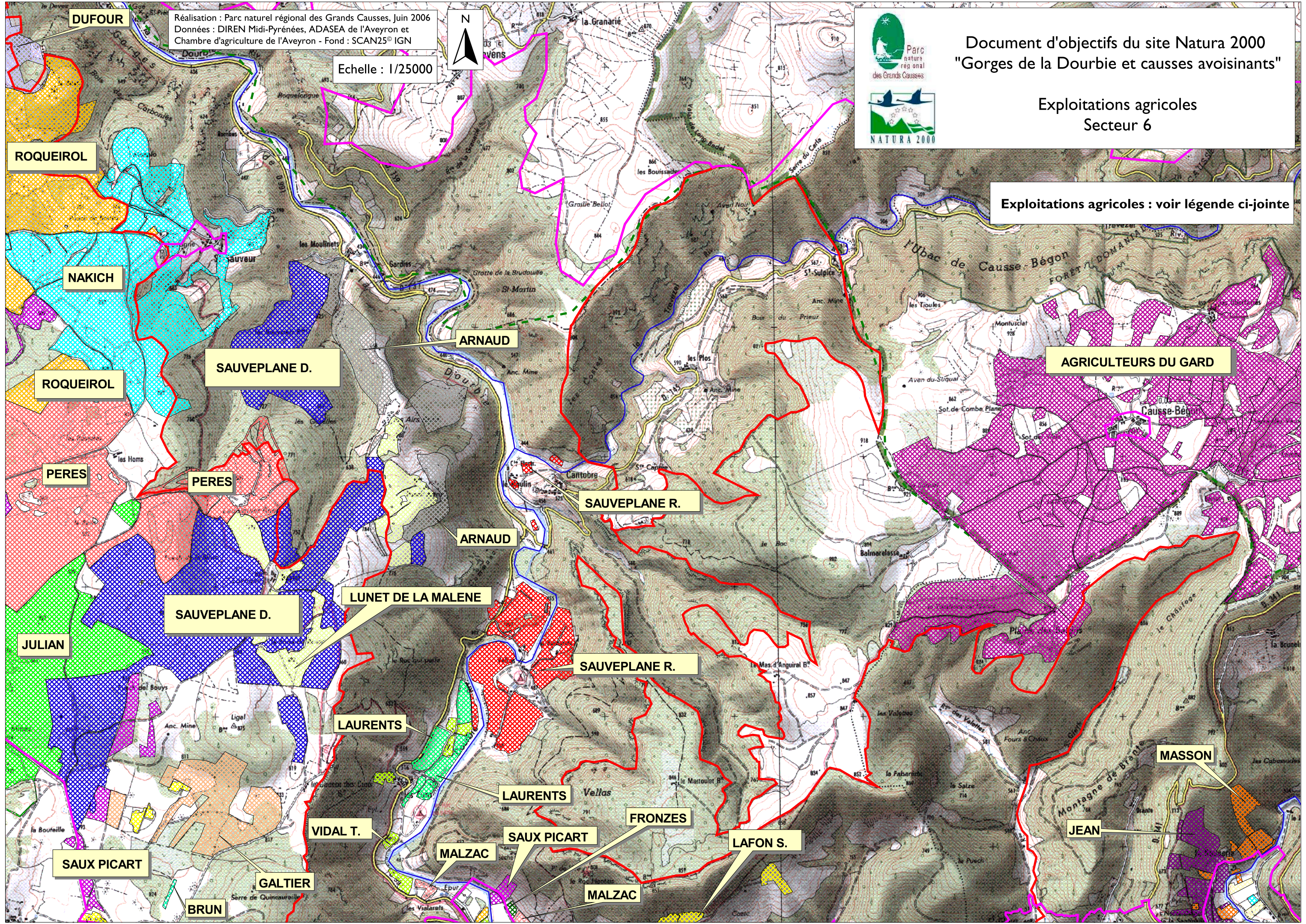
Echelle : 1/25000

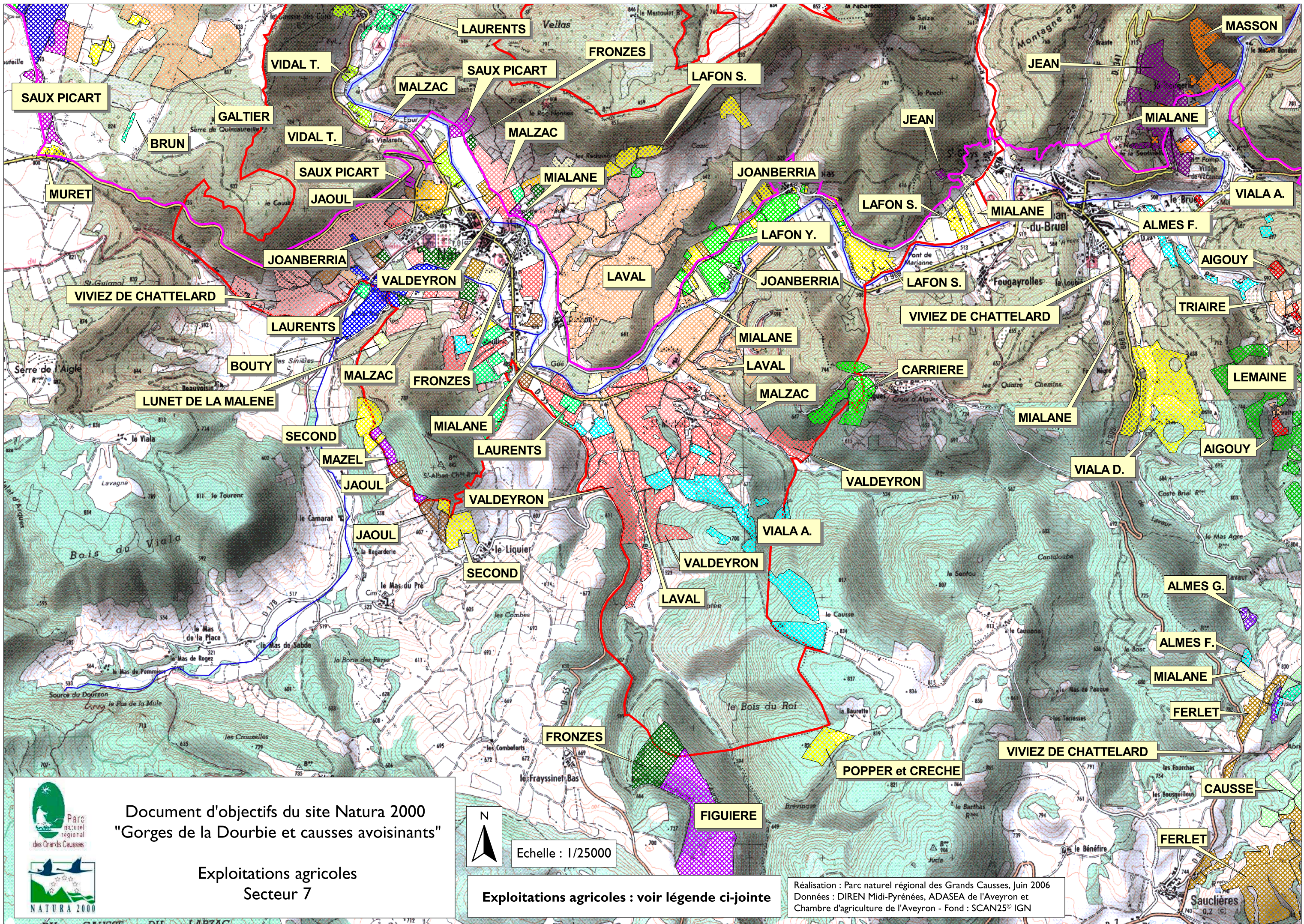


# Document d'objectifs du site Natura 2000 "Gorges de la Dourbie et causses avoisinants"

## Exploitations agricoles Secteur 6

Exploitations agricoles : voir légende ci-jointe





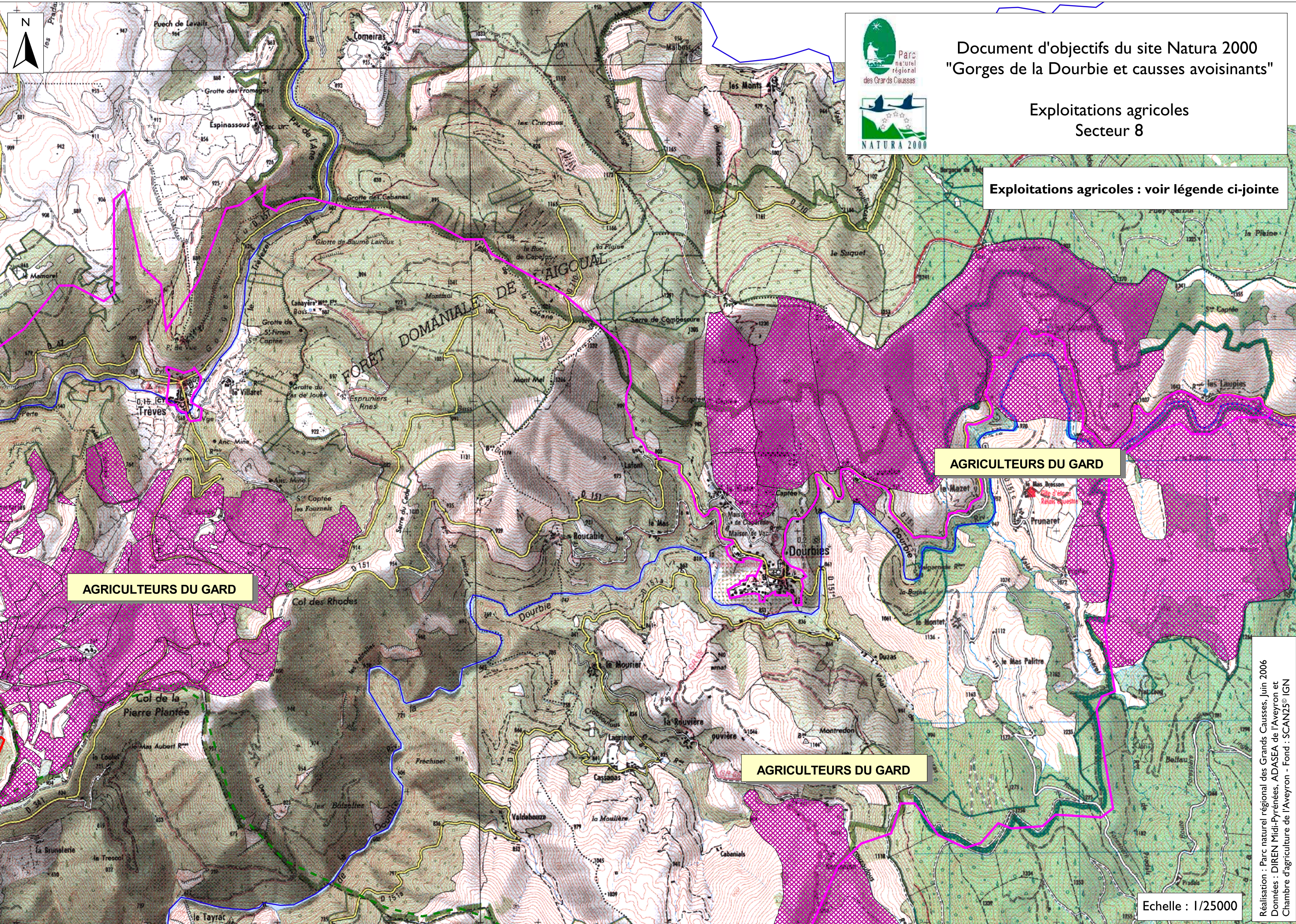
Document d'objectifs du site Natura 2000  
 "Gorges de la Dourbie et causses avoisinants"

Exploitations agricoles  
 Secteur 7

N  
 Echelle : 1/25000

Exploitations agricoles : voir légende ci-jointe

Réalisation : Parc naturel régional des Grands Causses, Juin 2006  
 Données : DIREN Midi-Pyrénées, ADASEA de l'Aveyron et  
 Chambre d'agriculture de l'Aveyron - Fond : SCAN25® IGN



Document d'objectifs du site Natura 2000  
"Gorges de la Dourbie et causses avoisinants"

Exploitations agricoles  
Secteur 8

Exploitations agricoles : voir légende ci-jointe

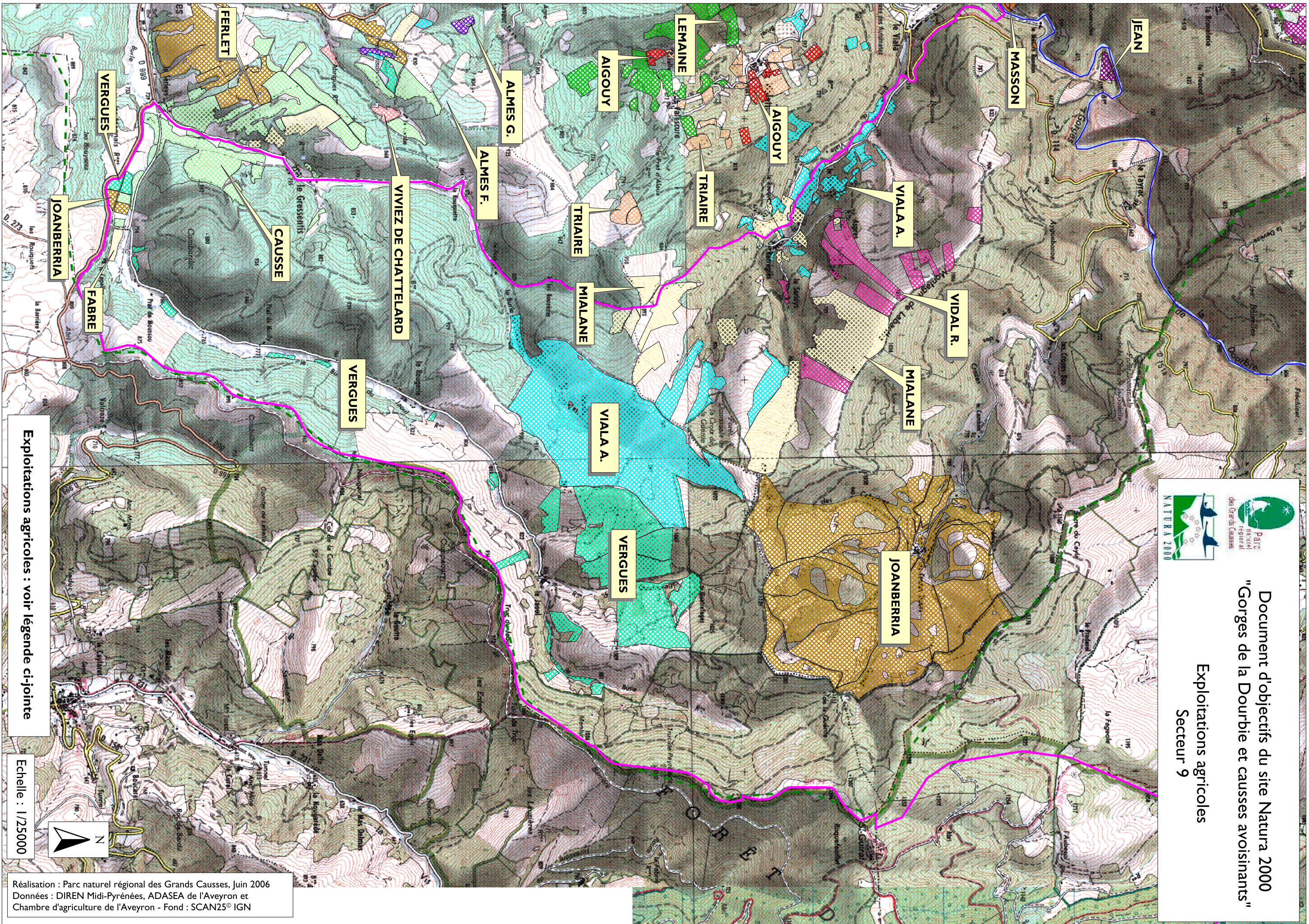
AGRICULTEURS DU GARD

AGRICULTEURS DU GARD

AGRICULTEURS DU GARD

Echelle : 1/25000

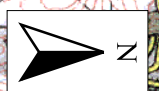
Réalisation : Parc naturel régional des Grands Causses, Juin 2006  
Données : DIREN Midi-Pyrénées, ADASEA de l'Aveyron et  
Chambre d'agriculture de l'Aveyron - Fond : SCAN25© IGN



Document d'objectifs du site Natura 2000  
 "Gorges de la Dourbie et causses avoisinants"  
 Exploitations agricoles  
 Secteur 9

Exploitations agricoles : voir légende ci-jointe

Echelle : 1/25000

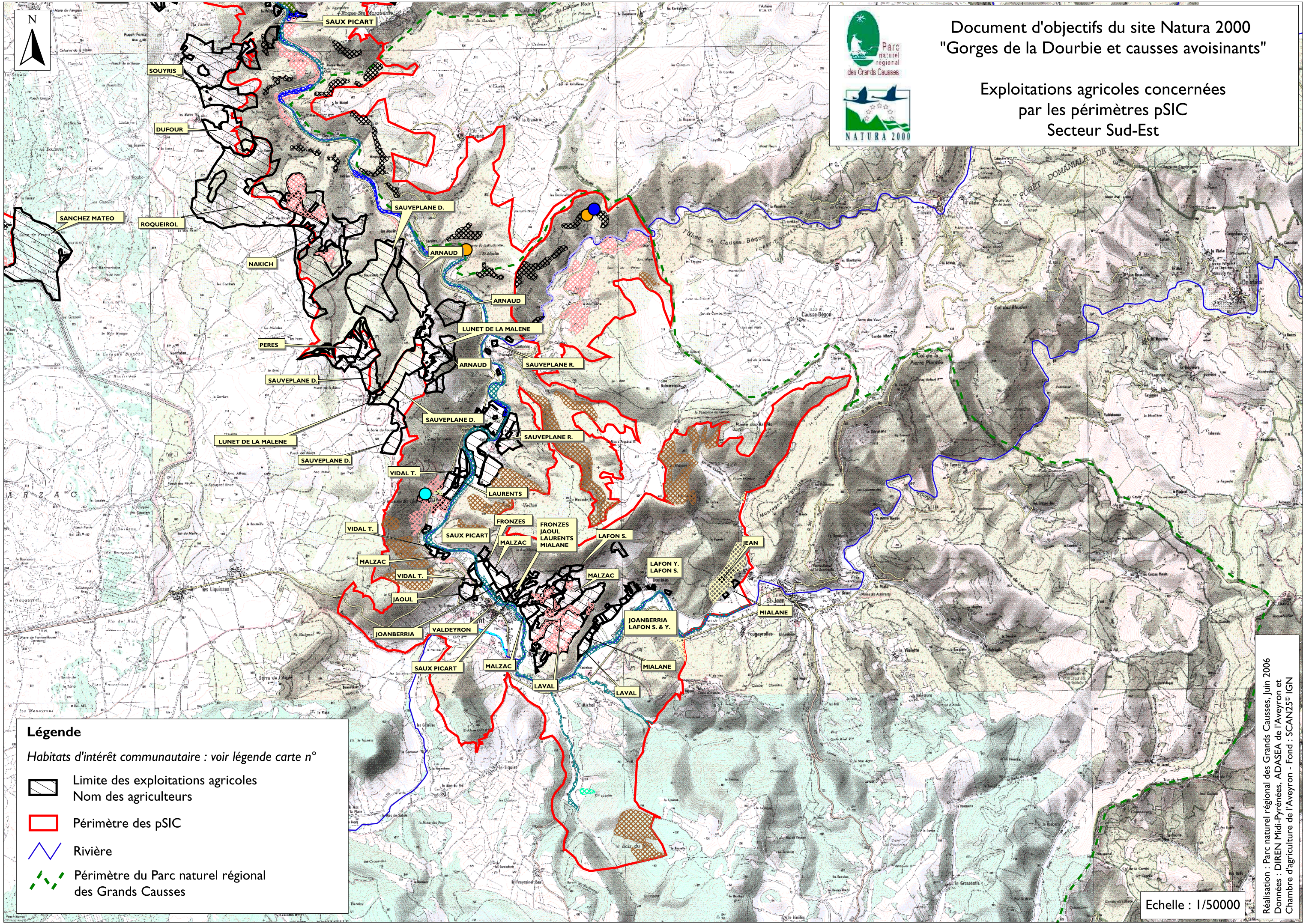


Réalisation : Parc naturel régional des Grands Causses, Juin 2006  
 Données : DIREN Midi-Pyrénées, ADASEA de l'Aveyron et  
 Chambre d'agriculture de l'Aveyron - Fond : SCAN25® IGN

## **CARTES 15**

### **Exploitations agricoles concernées par des habitats d'intérêt communautaire**










Document d'objectifs du site Natura 2000  
 "Gorges de la Dourbie et causses avoisinants"

Exploitations agricoles concernées  
 par les périmètres pSIC  
 Secteur Sud-Est

**Légende**

Habitats d'intérêt communautaire : voir légende carte n°

-  Limite des exploitations agricoles
-  Nom des agriculteurs
-  Périmètre des pSIC
-  Rivière
-  Périmètre du Parc naturel régional des Grands Causses

Echelle : 1/50000

# Légende

Habitats d'intérêt communautaire : voir légende carte n°

▨ Limite des exploitations agricoles  
Nom des agriculteurs

▭ Périimètre des pSIC

∩ Rivière

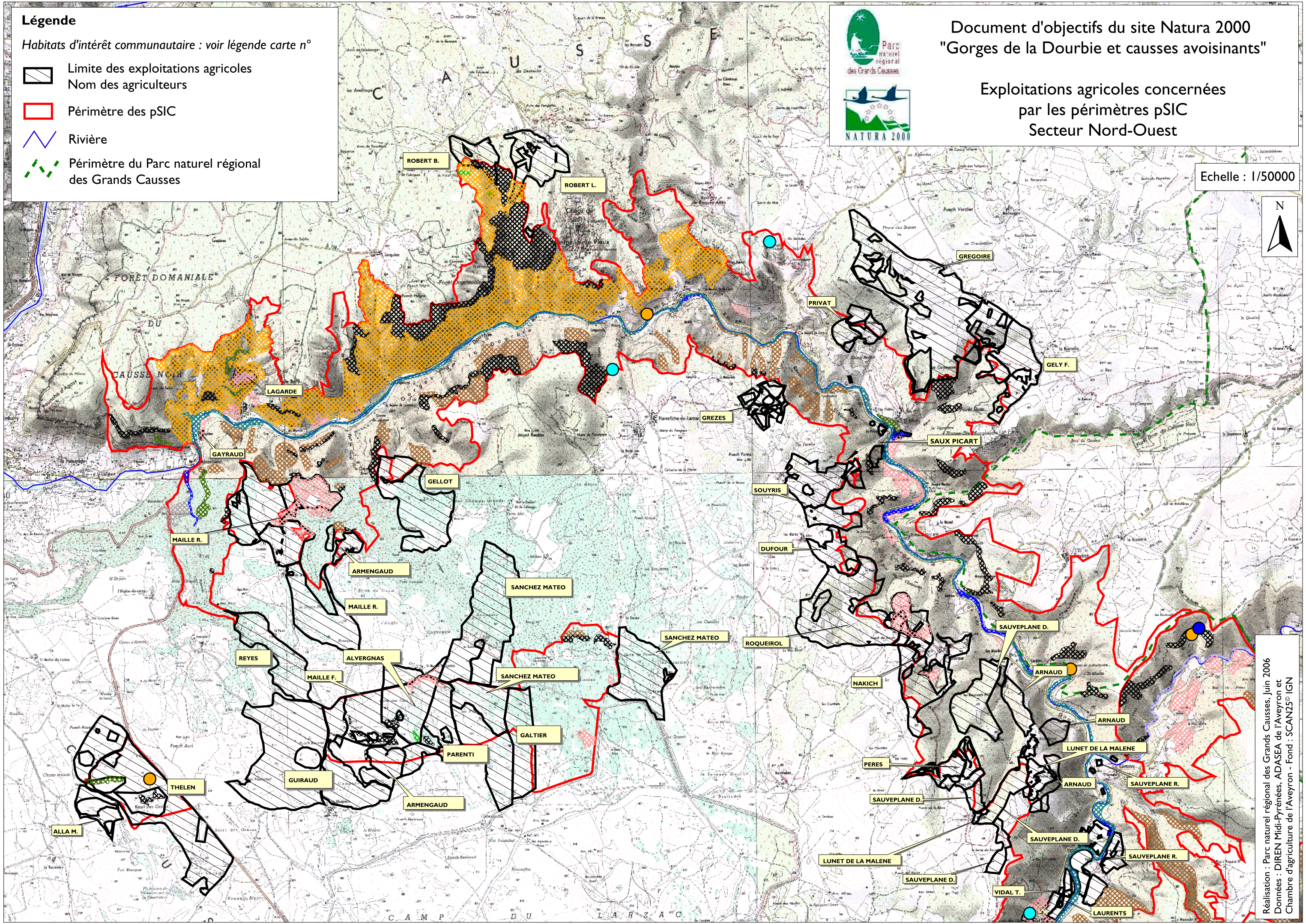
⋯ Périimètre du Parc naturel régional  
des Grands Causses



## Document d'objectifs du site Natura 2000 "Gorges de la Dourbie et causses avoisinants"

### Exploitations agricoles concernées par les périmètres pSIC Secteur Nord-Ouest

Echelle : 1/50000



Réalisation : Parc naturel régional des Grands Causses, Juin 2006  
Données : DIREN Midi-Pyrénées, ADASEA de l'Aveyron et  
Chambre d'agriculture de l'Aveyron - Fond : SCAN25© IGN

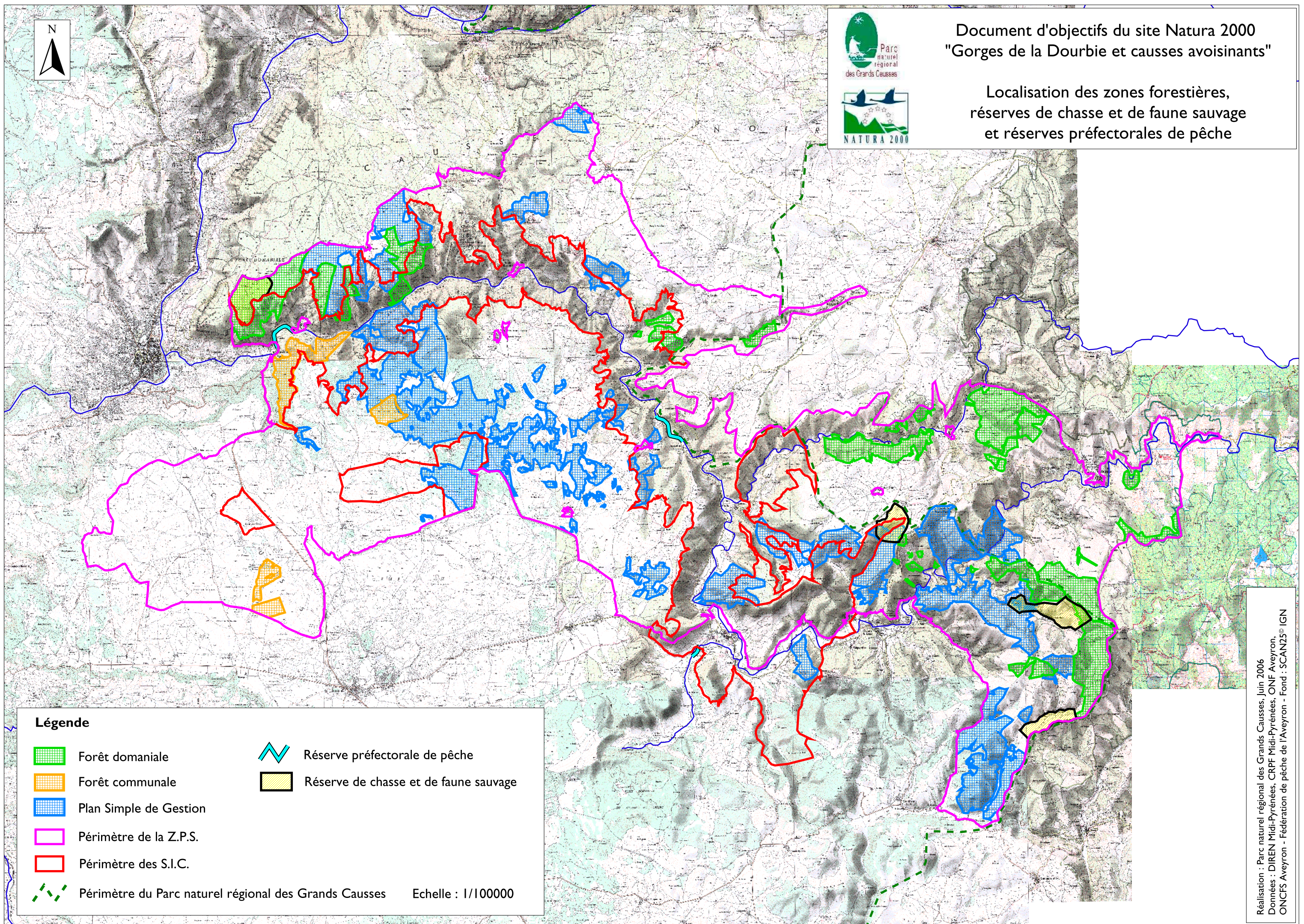
## CARTE 16

### **Localistaion des zones forestières, réserves de chasse et de faune sauvage et réserves préfectorales de pêche**










# Document d'objectifs du site Natura 2000 "Gorges de la Dourbie et causses avoisinants"

Localisation des zones forestières,  
réserves de chasse et de faune sauvage  
et réserves préfectorales de pêche



## Légende

-  Forêt domaniale
  -  Forêt communale
  -  Plan Simple de Gestion
  -  Périmètre de la Z.P.S.
  -  Périmètre des S.I.C.
  -  Périmètre du Parc naturel régional des Grands Causses
  -  Réserve préfectorale de pêche
  -  Réserve de chasse et de faune sauvage
- Echelle : 1/100000

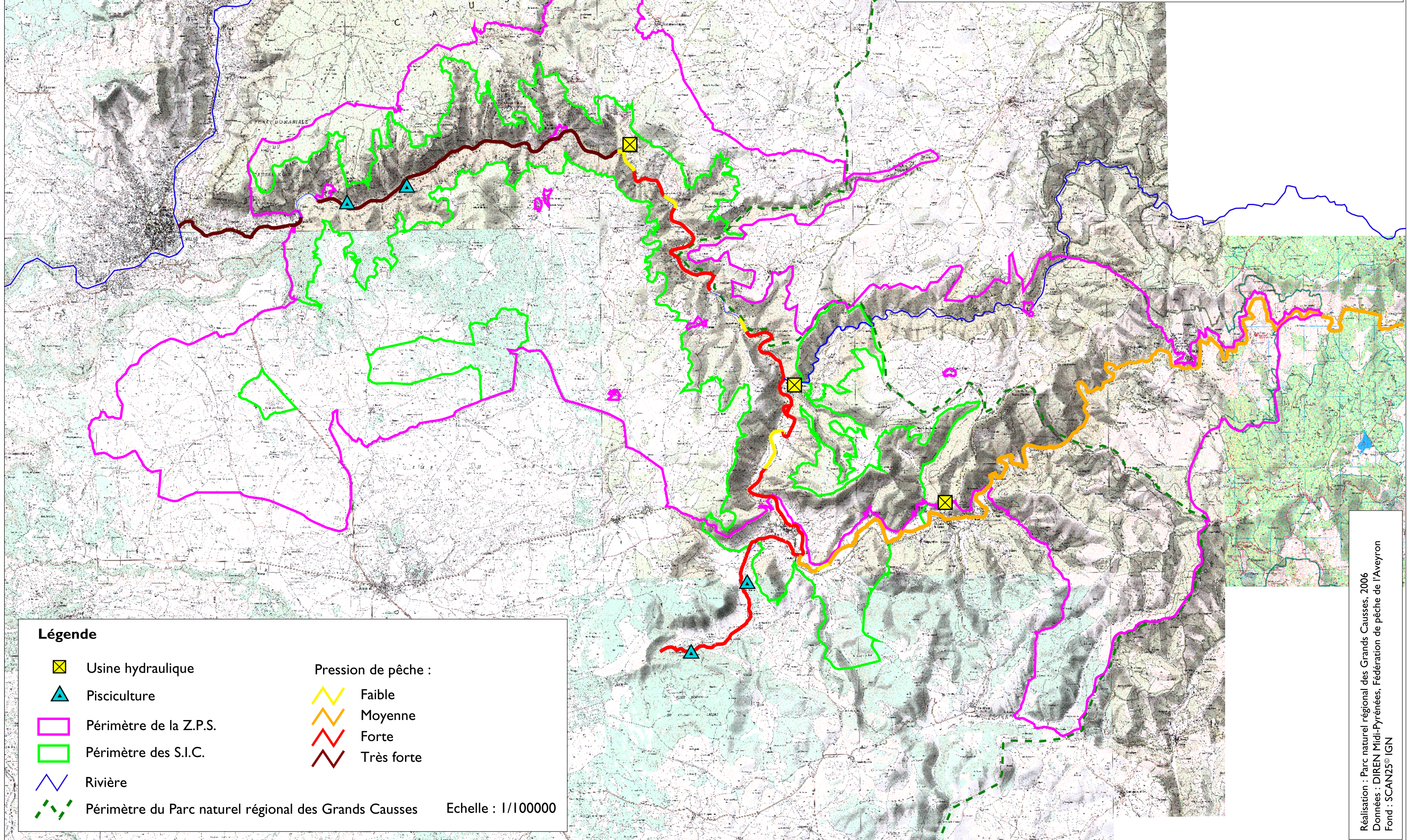
## **CARTE 17**

### **Activités hydrauliques et halieutiques**



Document d'objectifs du site Natura 2000  
"Gorges de la Dourbie et causses avoisinants"

Activités hydrauliques et halieutiques



**Légende**

☒ Usine hydraulique

▲ Pisciculture

▭ Périmètre de la Z.P.S.

▭ Périmètre des S.I.C.

— Rivière

- - - Périmètre du Parc naturel régional des Grands Causses

**Pression de pêche :**

▭ Faible

▭ Moyenne

▭ Forte

▭ Très forte

Echelle : 1/100000

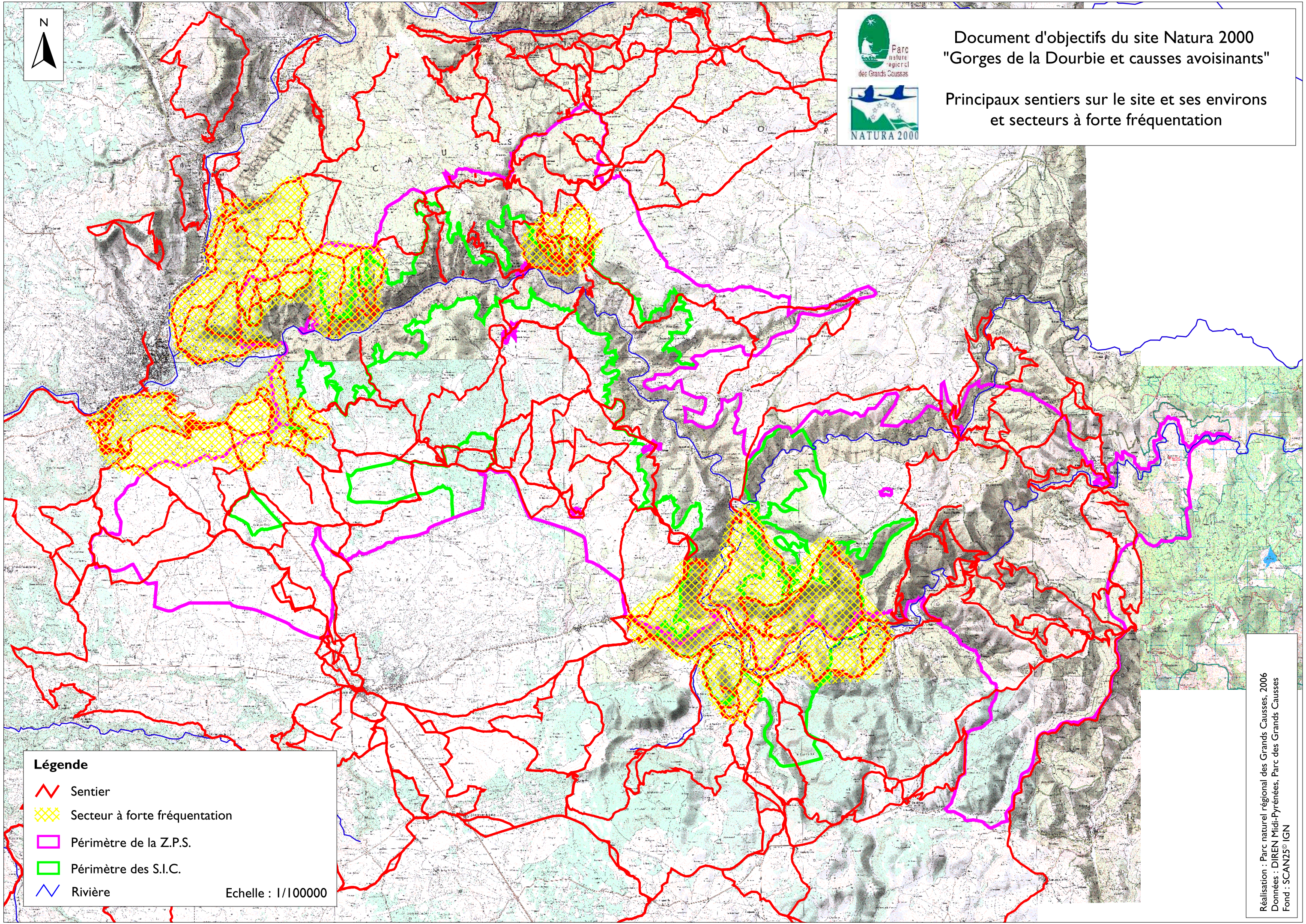
## **CARTE 18**

### **Principaux sentiers sur le site et ses environs et secteurs à forte fréquentation**








Document d'objectifs du site Natura 2000  
"Gorges de la Dourbie et causses avoisinants"

Principaux sentiers sur le site et ses environs  
et secteurs à forte fréquentation



**Légende**

-  Sentier
-  Secteur à forte fréquentation
-  Périmètre de la Z.P.S.
-  Périmètre des S.I.C.
-  Rivière

Echelle : 1/100000



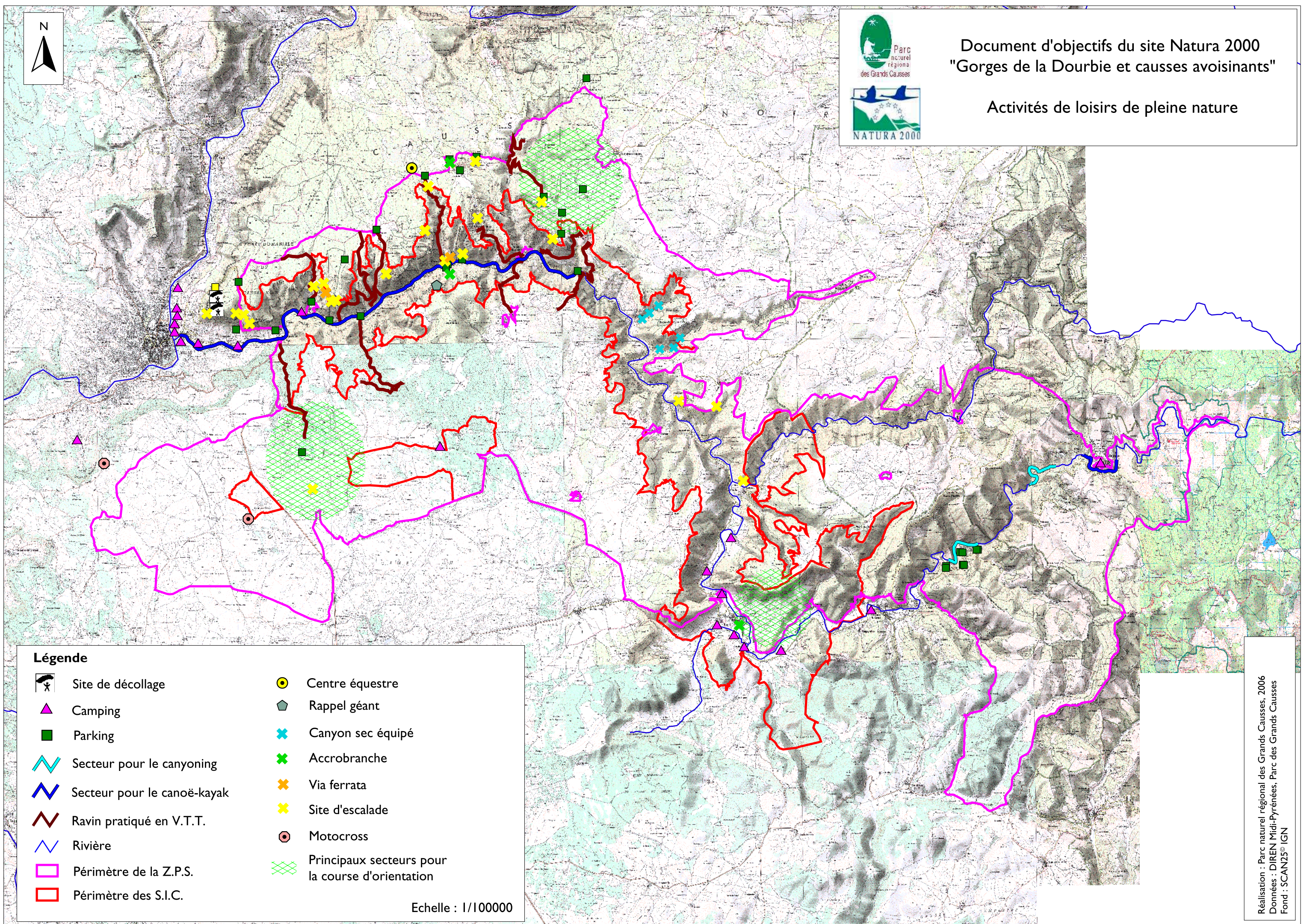
## **CARTE 19**

### **Activités de loisirs de pleine nature**




















Document d'objectifs du site Natura 2000  
"Gorges de la Dourbie et causses avoisinants"

Activités de loisirs de pleine nature



**Légende**

- |   |  |
|---|--|
|  Site de décollage           |  Centre équestre                                  |
|  Camping                     |  Rappel géant                                     |
|  Parking                     |  Canyon sec équipé                                |
|  Secteur pour le canyoning   |  Accrobranche                                     |
|  Secteur pour le canoë-kayak |  Via ferrata                                      |
|  Ravin pratiqué en V.T.T.    |  Site d'escalade                                  |
|  Rivière                     |  Motocross  |
|  Périmètre de la Z.P.S.      |  Principaux secteurs pour la course d'orientation |
|  Périmètre des S.I.C.        |  |

Echelle : 1/100000

**CARTE 10 \***

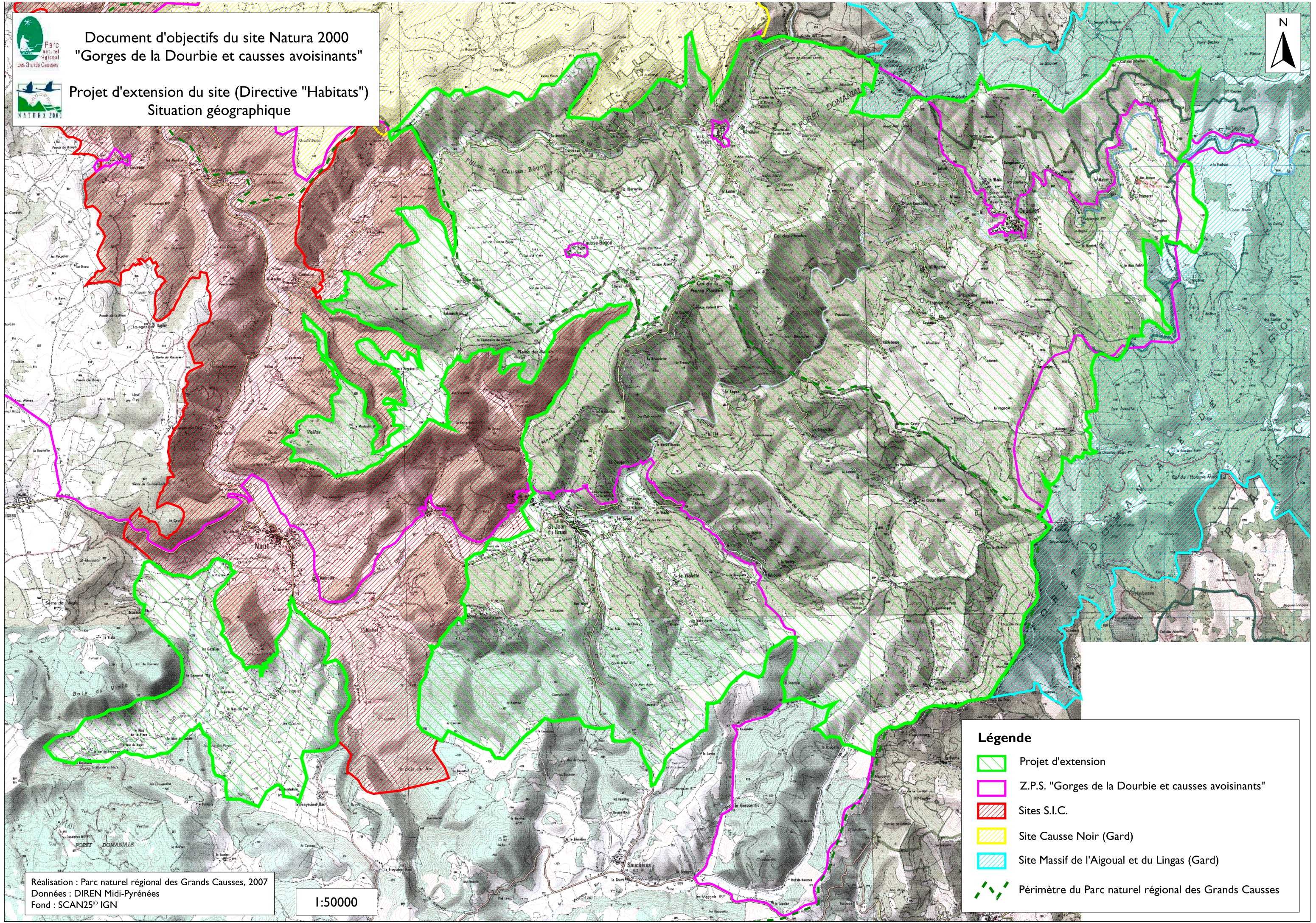

**Projet d'extension du site  
Situation géographique**









Document d'objectifs du site Natura 2000  
"Gorges de la Dourbie et causses avoisinants"



Projet d'extension du site (Directive "Habitats")  
Situation géographique



**Légende**

-  Projet d'extension
-  Z.P.S. "Gorges de la Dourbie et causses avoisinants"
-  Sites S.I.C.
-  Site Causse Noir (Gard)
-  Site Massif de l'Aigoual et du Lingas (Gard)
-  Périmètre du Parc naturel régional des Grands Causses

Réalisation : Parc naturel régional des Grands Causses, 2007  
Données : DIREN Midi-Pyrénées  
Fond : SCAN25® IGN

1:50000

**CARTE 11 \***

**Projet d'extension du site  
administrative**



Document d'objectifs du site Natura 2000  
"Gorges de la Dourbie et causses avoisinants"



Projet d'extension du site (Directive "Habitats")  
Situation administrative



LANUEJOLS

TREVES

DOURBIES








CAUSSE BEGON

NANT

SAINT-JEAN-DU-BRUEL

SAUCLIERES

**Légende**

-  Périmètre des communes
-  Projet d'extension
-  Z.P.S. "Gorges de la Dourbie et causses avoisinants"
-  Sites S.I.C. actuels
-  Site Causse Noir (Gard)
-  Site Massif de l'Aigoual et du Lingas (Gard)
-  Périmètre du Parc naturel régional des Grands Causses

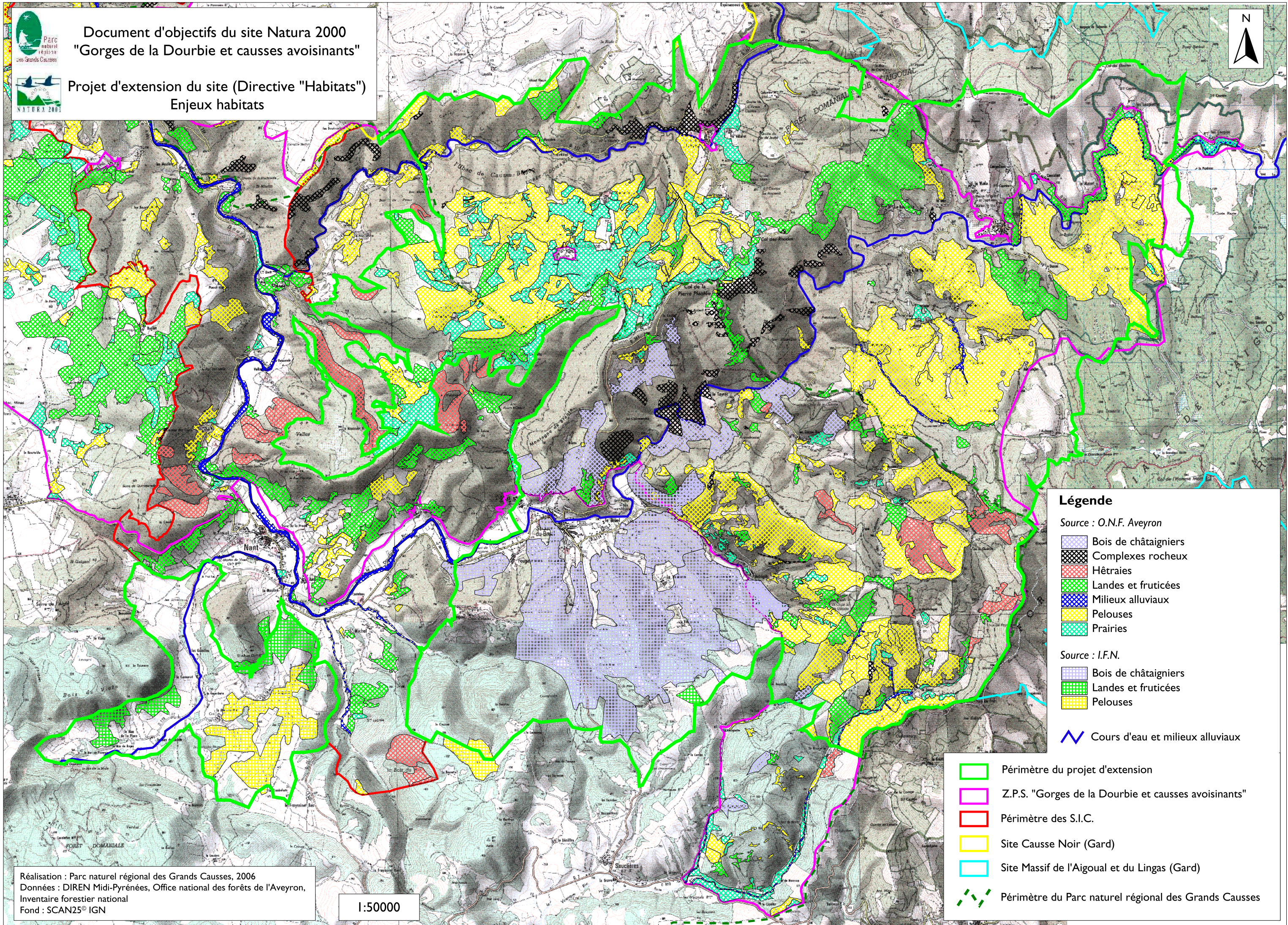
**CARTE 12 \***

**Projet d'extension du site  
Enjeux habitats**



Document d'objectifs du site Natura 2000  
"Gorges de la Dourbie et causses avoisinants"

Projet d'extension du site (Directive "Habitats")  
Enjeux habitats



**Légende**

Source : O.N.F. Aveyron

- Bois de châtaigniers
- Complexes rocheux
- Hêtraies
- Landes et fruticées
- Milieux alluviaux
- Pelouses
- Prairies

Source : I.F.N.

- Bois de châtaigniers
- Landes et fruticées
- Pelouses

Cours d'eau et milieux alluviaux

- Périmètre du projet d'extension
- Z.P.S. "Gorges de la Dourbie et causses avoisinants"
- Périmètre des S.I.C.
- Site Causse Noir (Gard)
- Site Massif de l'Aigoual et du Lingas (Gard)
- Périmètre du Parc naturel régional des Grands Causses

Réalisation : Parc naturel régional des Grands Causses, 2006  
Données : DIREN Midi-Pyrénées, Office national des forêts de l'Aveyron,  
Inventaire forestier national  
Fond : SCAN25® IGN

1:50000



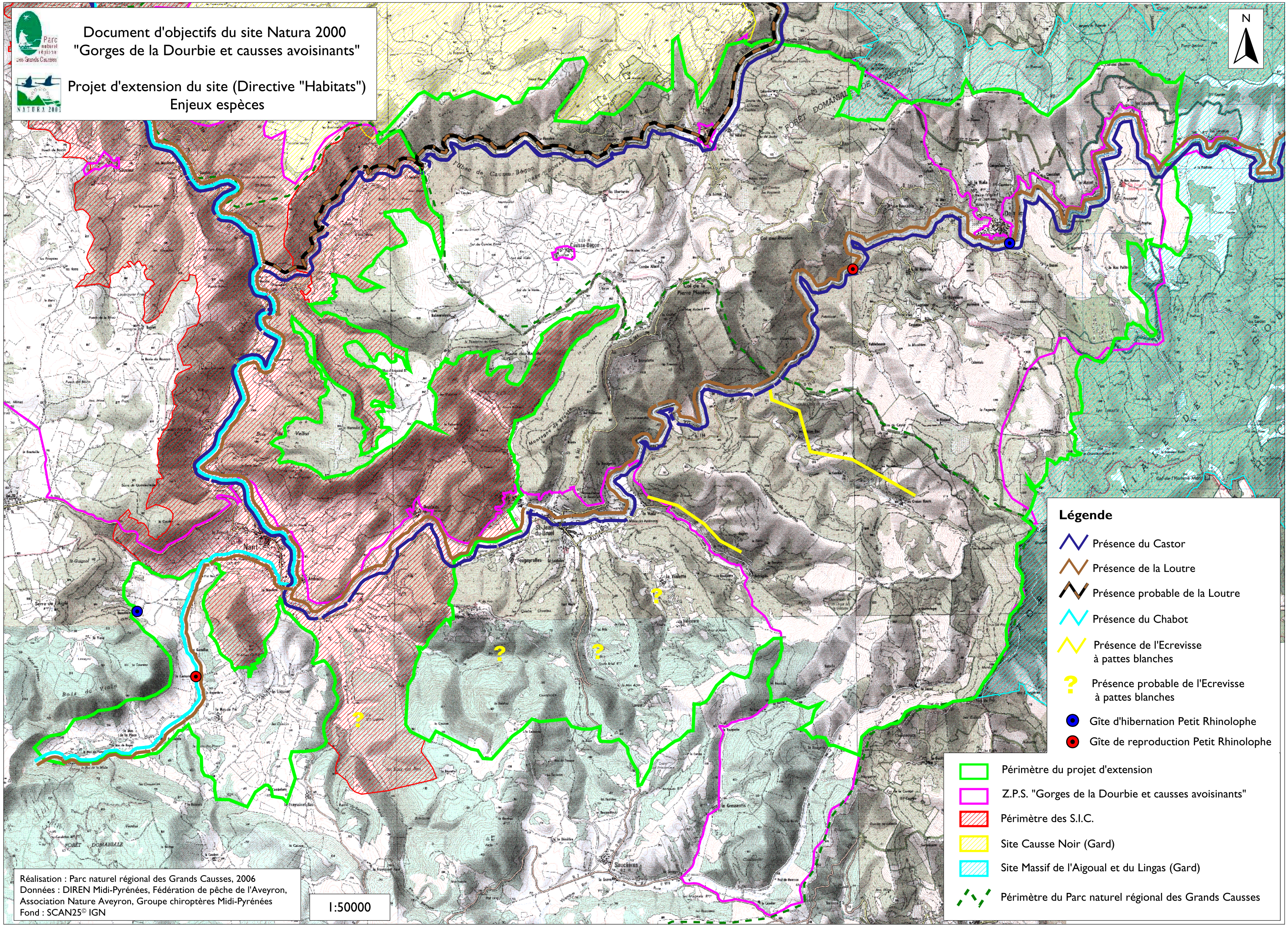
**CARTE 13 \***

**Projet d'extension du site  
Enjeux espèces**









Document d'objectifs du site Natura 2000  
"Gorges de la Dourbie et causses avoisinants"

Projet d'extension du site (Directive "Habitats")  
Enjeux espèces



**Légende**

-  Présence du Castor
-  Présence de la Loutre
-  Présence probable de la Loutre
-  Présence du Chabot
-  Présence de l'Ecrevisse à pattes blanches
-  Présence probable de l'Ecrevisse à pattes blanches
-  Gîte d'hibernation Petit Rhinolophe
-  Gîte de reproduction Petit Rhinolophe

-  Périmètre du projet d'extension
-  Z.P.S. "Gorges de la Dourbie et causses avoisinants"
-  Périmètre des S.I.C.
-  Site Causse Noir (Gard)
-  Site Massif de l'Aigoual et du Lingas (Gard)
-  Périmètre du Parc naturel régional des Grands Causses

Réalisation : Parc naturel régional des Grands Causses, 2006  
Données : DIREN Midi-Pyrénées, Fédération de pêche de l'Aveyron,  
Association Nature Aveyron, Groupe chiroptères Midi-Pyrénées  
Fond : SCAN25® IGN

1:50000

Préfecture de l'Aveyron  
Place Charles de Gaulle  
BP 715 - 12007 RODEZ cédex  
Tél : 05 65 75 71 71

Direction Régionale de l'Environnement Midi-Pyrénées  
Cité administrative, Bv Armand DUPORTAL  
Bât G 31074 Toulouse  
Tél : 05 62 30 26 00

Direction Départementale de l'Agriculture et de la Forêt de l'Aveyron  
Route de Moyrazès  
12033 RODEZ cédex 9  
Tél : 05 65 73 50 00



Parc naturel régional des Grands Causses

71, Boulevard de l'Ayrolle  
– B.P. 126 –  
12101 MILLAU CEDEX  
Tél : 05 65 61 35 50



Ce projet a été labellisé au titre du programme européen objectif 2

